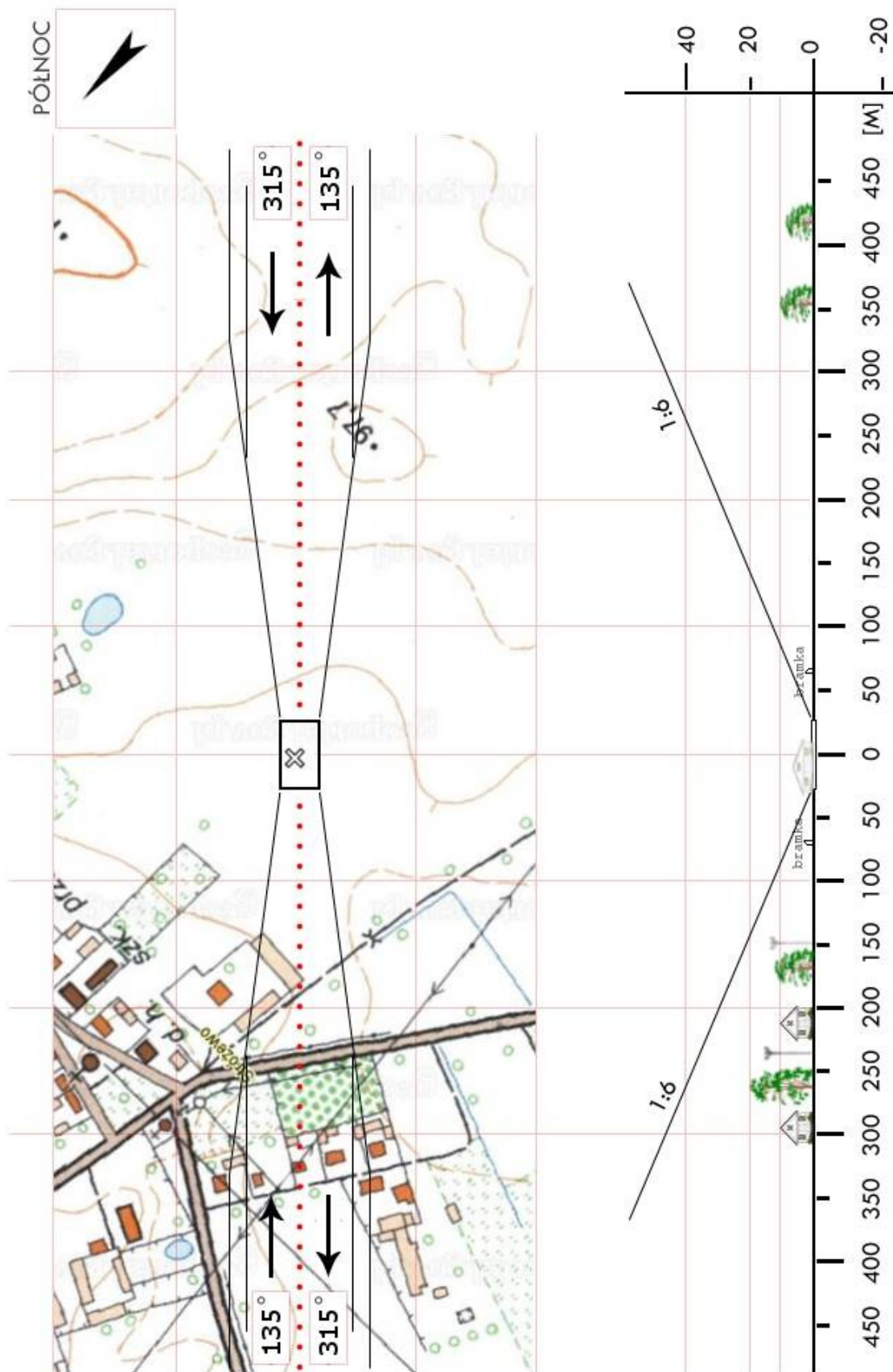
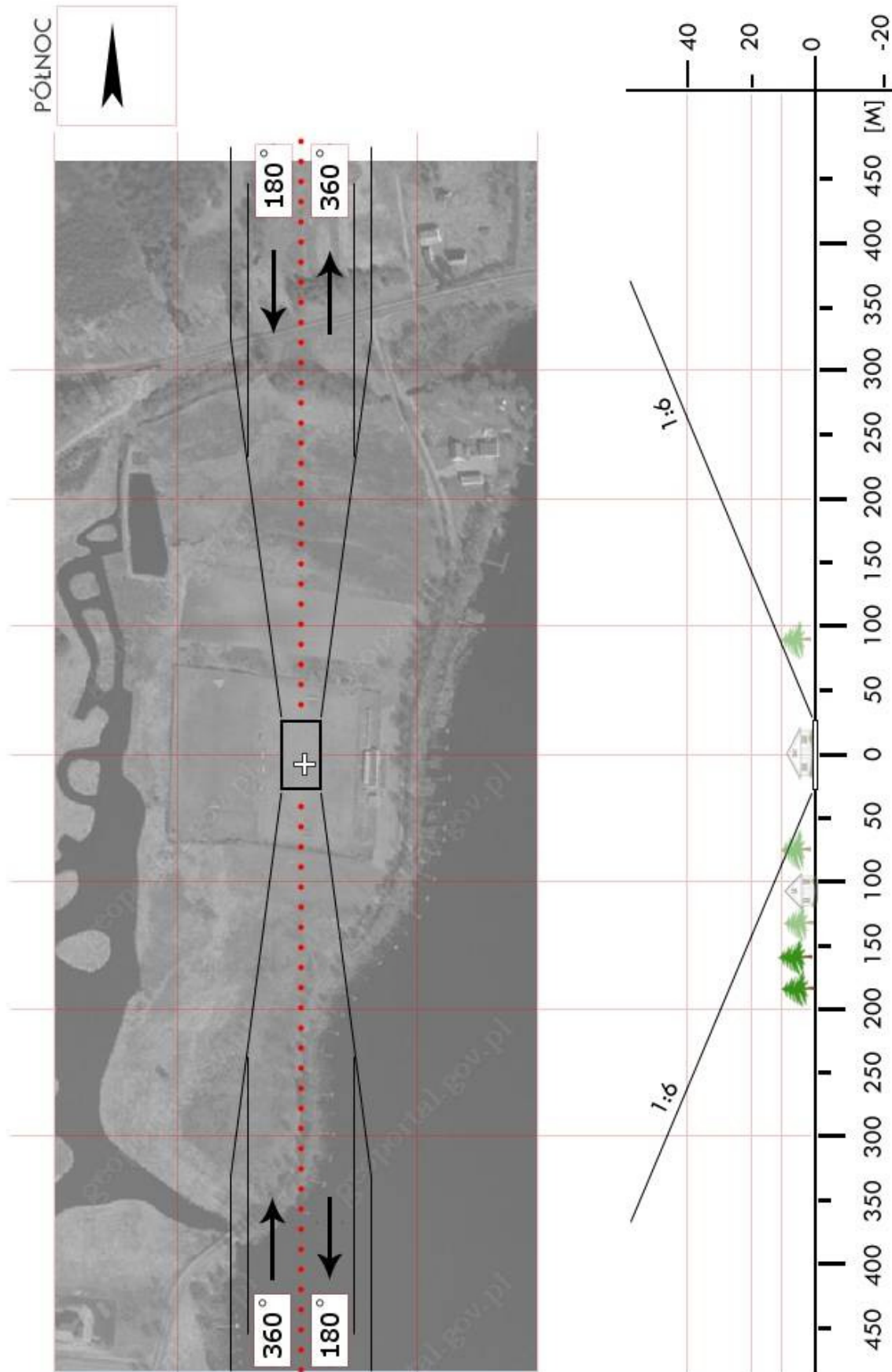


PCH 02	Budzyń / stadion		Współrzędne geograficzne	52°53,92' N 016°58,45' E	
	gm. Budzyń				
	pow. chodzieski		Wzniesienie nad poziom morza	288 ft	
	woj. wielkopolskie				
Stopień trudności		I			
Główny kierunek podejścia		315° / 135°		Światła podejścia	
Główny kierunek startu		135° / 315°		brak	
		FATO		TLOF	
Wymiary		30 x 50 m		15 x 15 m	
Rodzaj nawierzchni		trawa		trawa	
Oznakowanie		brak		brak	
Oświetlenie		brak		brak	
Oświetlenie przeszkód		brak			
Wskaźnik kierunku wiatru		brak			
Minimalne warunki atmosferyczne do startu i lądowania			Dzień		Noc
		Widzialność	1500 m	Widzialność	3000 m
		Pułap chmur	500 ft	Podstawa chmur	1200 ft
Stałe przeszkody: Las h=17m (poza ścieżka podejścia) na kier. 360° w odległości 94m; Kępa drzew h=16m (poza ścieżką podejścia) na kier. 090° w odległości 43m.					
Ograniczenia lokalne: brak			Procedury specjalne: Lądowanie w nocy przy asyście straży pożarnej		
Administrator terenu		UG Budzyń, tel. 67 2843201			
Łączność radiotelefoniczna		169,000 MHz (kanał 39)			
Pomoc medyczna, nr tel.		tel. 67 2820110			
Straż Pożarna, nr tel.		tel. 67 2827747			
Policja, nr tel.		tel. 67 2811340			
Służba ruchu lotniczego		Poznań INFO 126,300 MHz			
Osłona meteorologiczna		IMGW Wrocław, tel. 71 3200150			
Zabezpieczenie terenu: Załoga HEMS, Straż Pożarna					

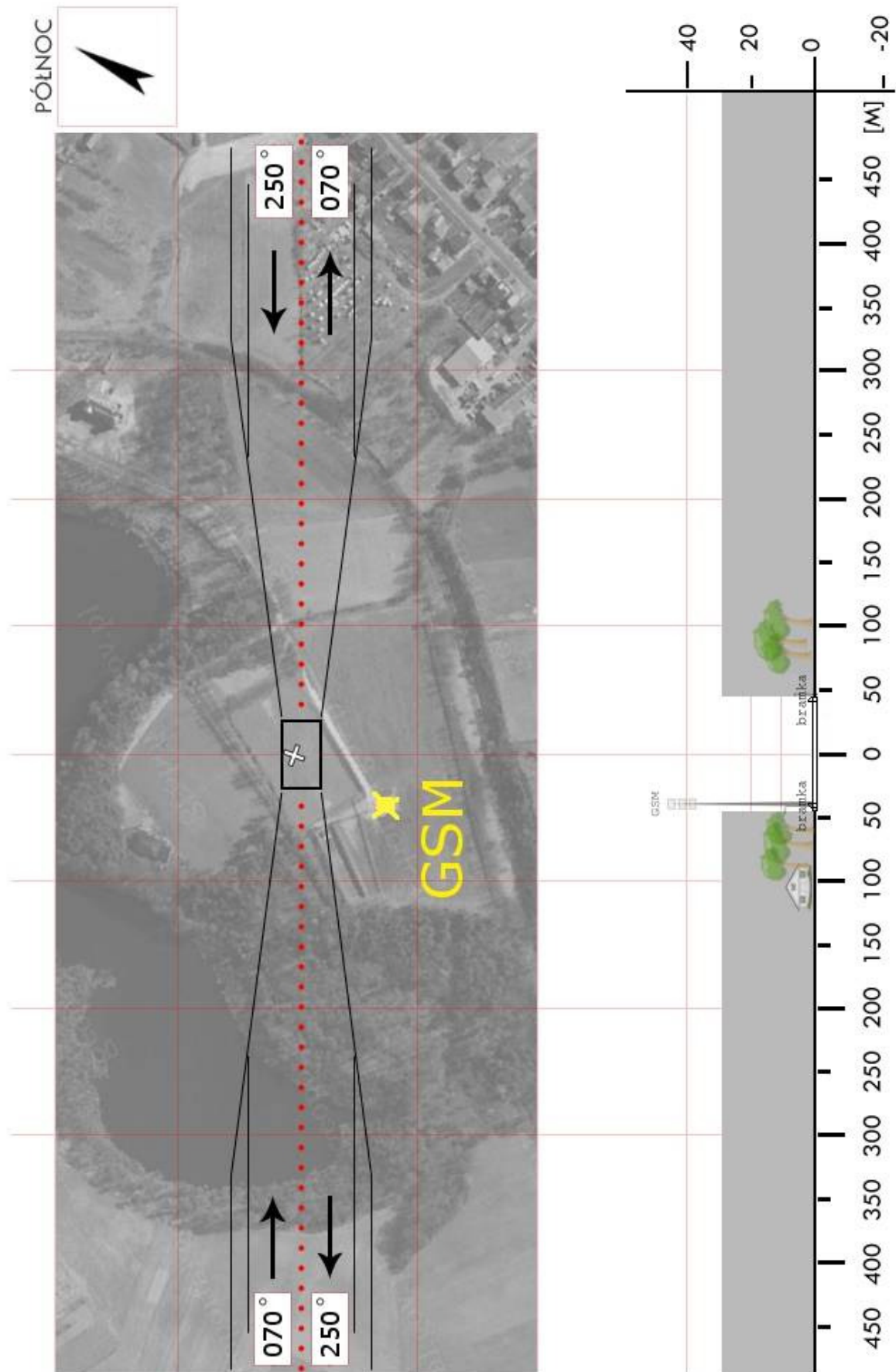
PCH 03	Stróżewo / stadion		Współrzędne geograficzne	52°55,77' N 016°54,42' E		
	gm. Chodzież					
	pow. chodzieski		Wzniesienie nad poziom morza	307 ft		
	woj. wielkopolski					
Stopień trudności			I			
Główny kierunek podejścia			135° / 315°		Światła podejścia	
Główny kierunek startu			315° / 135°		brak	
			FATO		TLOF	
Wymiary			25 x 50 m		15 x 15 m	
Rodzaj nawierzchni			trawa		trawa	
Oznakowanie			brak		brak	
Oświetlenie			brak		brak	
Oświetlenie przeszkód			brak			
Wskaźnik kierunku wiatru			brak			
Minimalne warunki atmosferyczne do startu i lądowania				Dzień		Noc
			Widzialność	1500 m	Widzialność	3000 m
			Pułap chmur	500 ft	Podstawa chmur	1200 ft
Stałe przeszkody: Niskie drzewa do wysokości 10m okalające teren w promieniu 200m; Budynek wysokości 8m na kierunku 270° w odległości 70m, dalej drzewa liściaste wys. 20m w odległości 270m, linia energetyczna na wysokości 12m; Na kierunku 090° i 270° bramki wysokości 2m w odległości 30m (od FATO). Za bramkami siatka wysokości 4 m w odległości 40m (od FATO).						
Ograniczenia lokalne: brak				Procedury specjalne: Lądowanie w nocy przy asyście straży pożarnej		
Administrator terenu			UG Chodzież, tel. 67 2821608; 67 2829766			
Łączność radiotelefoniczna			169,000 MHz (kanał 39); 149,900 (kanał U02)			
Pomoc medyczna, nr tel.			tel. 67 2820110			
Straż Pożarna, nr tel.			tel. 67 2827748			
Policja, nr tel.			tel. 67 2811200			
Służba ruchu lotniczego			Poznań INFO 126,300MHz			
Osłona meteorologiczna			IMGW Wrocław, tel. 71 3200150			
Zabezpieczenie terenu: Załoga HEMS, Straż Pożarna						



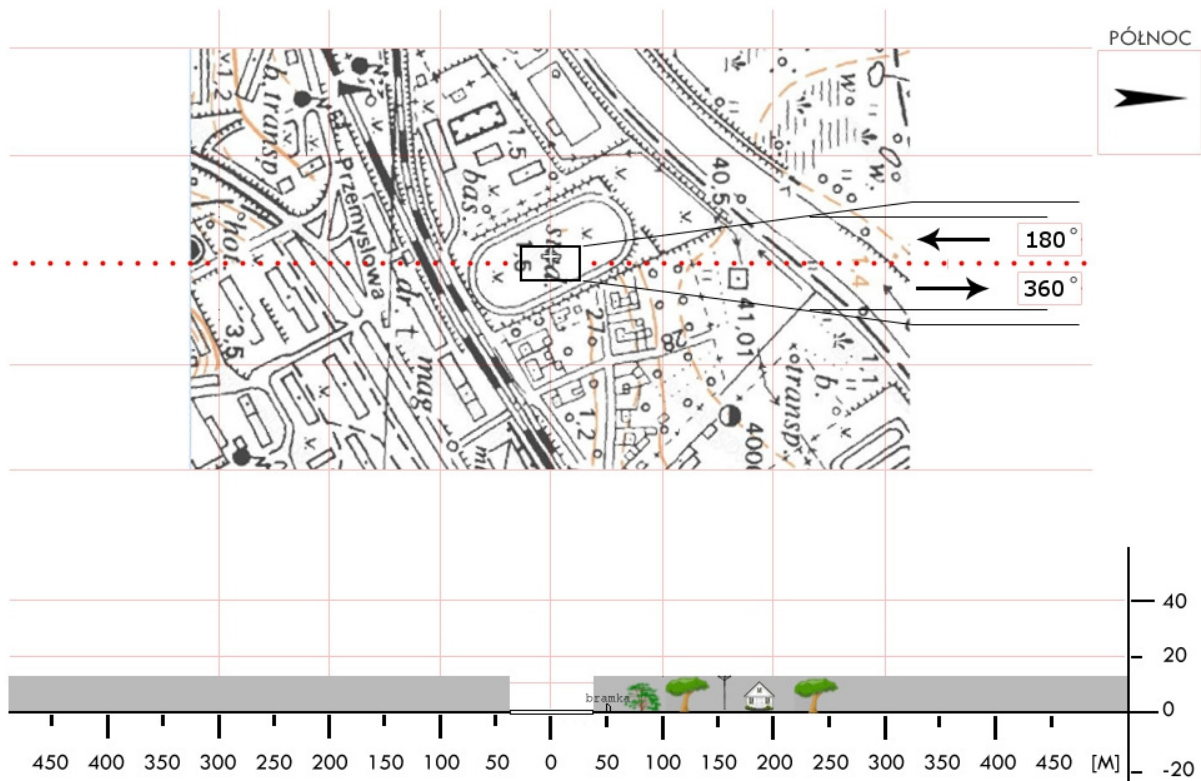
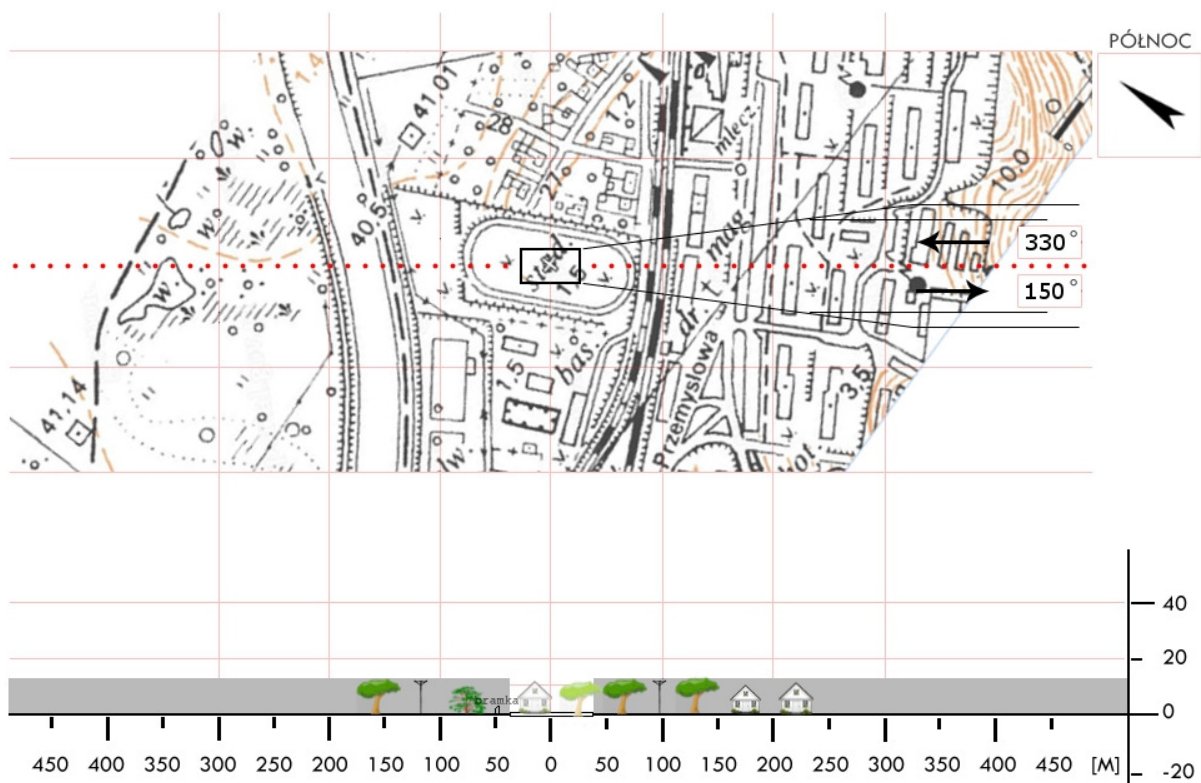
PCH 04	Margonin / boisko		Współrzędne geograficzne	52°58,02' N 017°04,53' E	
	gm. Margonin				
	pow. chodzieski		Wzniesienie nad poziom morza	268 ft	
	woj. wielkopolskie				
Stopień trudności		I			
Główny kierunek podejścia		360° / 180°		Światła podejścia	
Główny kierunek startu		180° / 360°		brak	
		FATO		TLOF	
Wymiary		25 x 50 m		10 x 10 m	
Rodzaj nawierzchni		trawa		trawa	
Oznakowanie		brak		brak	
Oświetlenie		brak		brak	
Oświetlenie przeszkód		brak			
Wskaźnik kierunku wiatru		brak			
Minimalne warunki atmosferyczne do startu i lądowania			Dzień		Noc
		Widzialność	1500 m	Widzialność	3000 m
		Pułap chmur	500 ft	Podstawa chmur	1200 ft
Stałe przeszkody: Drzewa h=9m na kierunkach głównych podejścia w odległości 65m; Na kier. E: trybuny, budynek z anteną h=10 w odl. 44m, drzewa h=21m w odl. 80m; Ogrodzenie z siatki h=4m na kier. 205-235° w odległości 50m					
Ograniczenia lokalne: brak			Procedury specjalne: Lądowanie w nocy przy asyście straży pożarnej		
Administrator terenu		UG Margonin, tel. 67 2846068			
Łączność radiotelefoniczna		169,000 MHz (kanał 39); 149,900 (kanał U02)			
Pomoc medyczna, nr tel.		PR Chodzież, tel. 513134147			
Straż Pożarna, nr tel.		KP PSP Chodzież, tel. 67 2827747			
Policja, nr tel.		KPP Chodzież, tel. 67 2811200, -211			
Służba ruchu lotniczego		Poznań INFO 126,300MHz			
Osłona meteorologiczna		IMGW Wrocław, tel. 71 3200150, 71 3200151			
Zabezpieczenie terenu: Straż Pożarna, załoga HEMS					



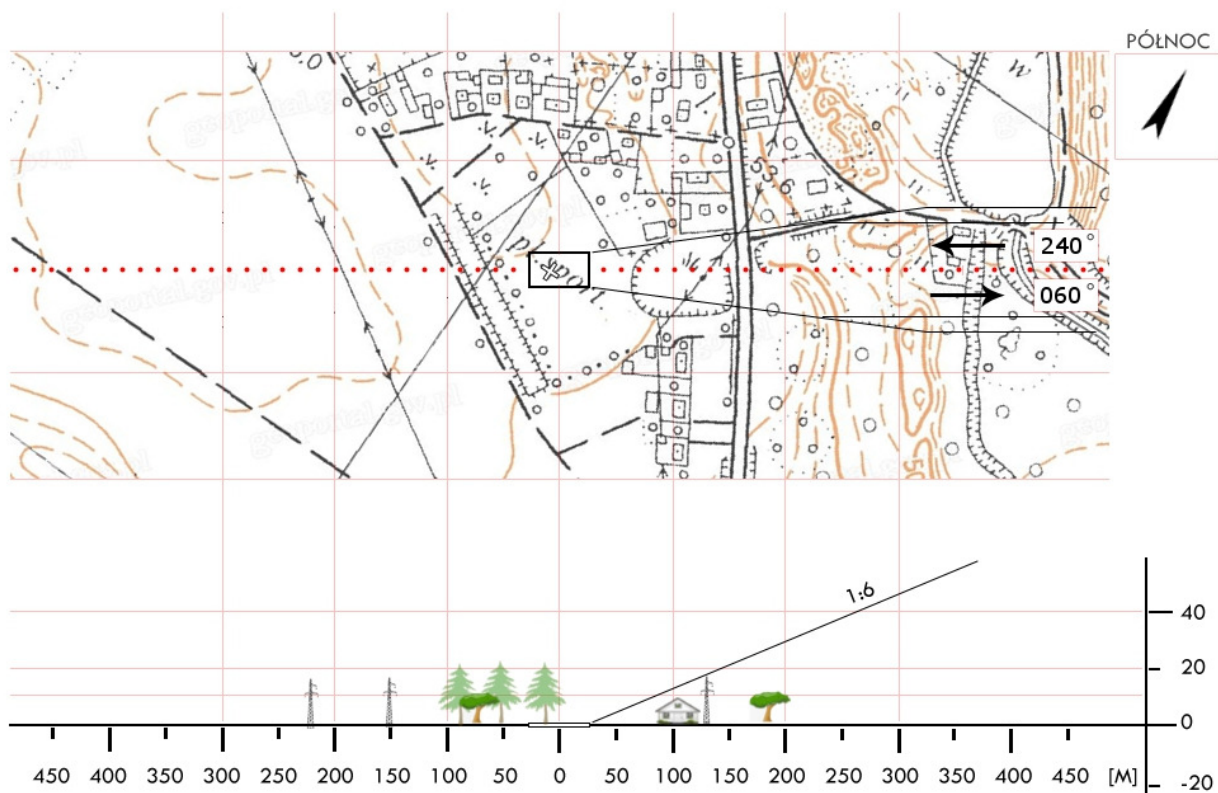
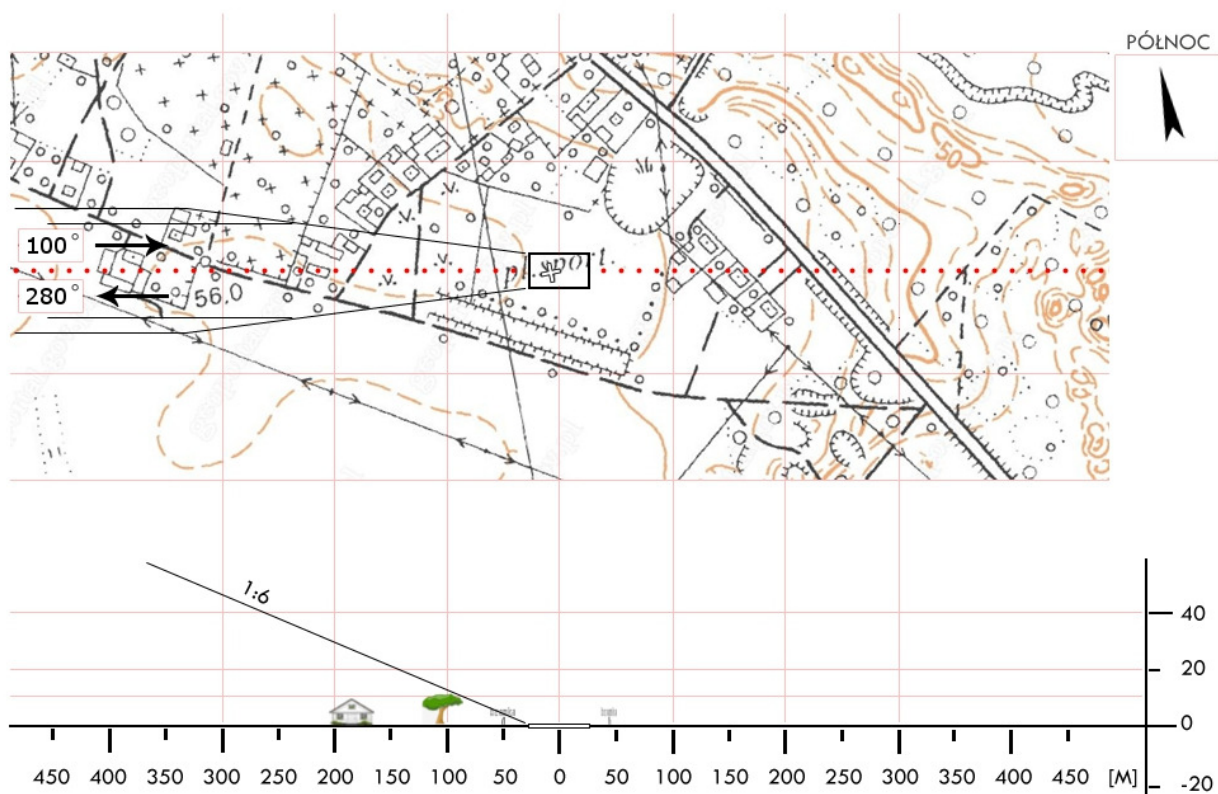
PCH 05	Szamocin / boisko		Współrzędne geograficzne	53°01,40' N 017°06,45' E		
	gm. Szamocin					
	pow. chodzieski		Wzniesienie nad poziom morza	236 ft		
	woj. wielkopolskie					
Stopień trudności			Wariant IIb			
Główny kierunek podejścia			070° / 250°		Światła podejścia	
Główny kierunek startu			250° / 070°		brak	
			FATO		TLOF	
Wymiary			25 x 95 m		10 x 10 m	
Rodzaj nawierzchni			trawa		trawa	
Oznakowanie			brak		brak	
Oświetlenie			brak		brak	
Oświetlenie przeszkód			brak			
Wskaźnik kierunku wiatru			brak			
Minimalne warunki atmosferyczne do startu i lądowania				Dzień		Noc
			Widzialność	1500 m	Widzialność	3000 m
			Pułap chmur	500 ft	Podstawa chmur	1200 ft
Stałe przeszkody: Maszt GSM h=52m na kier. 180° w odl. 80m; Słupy h=8m na kier. 190-230° w odl. 54m; Drzewa h=19m na kier. 230°-255° w odl. 55m, h=18m na kier. 20-75° w odl. 50m; Lampa h=8m na kier. 330° w odl. 40m						
Ograniczenia lokalne: brak				Procedury specjalne: Lądowanie w nocy przy asyście straży pożarnej Cat. A		
Administrator terenu			UG Szamocin, tel. 67 2848065			
Łączność radiotelefoniczna			169,000 MHz (kanał 39); 149,900 (kanał U02)			
Pomoc medyczna, nr tel.			PR Chodzież, tel. 513134147			
Straż Pożarna, nr tel.			KP PSP Chodzież, tel. 67 2827747			
Policja, nr tel.			KPP Chodzież, tel. 67 2811200, -211			
Służba ruchu lotniczego			Poznań INFO 126,300MHz			
Osłona meteorologiczna			IMGW Wrocław, tel. 71 32001510, 71 3200151			
Zabezpieczenie terenu: Straż Pożarna, załoga HEMS						



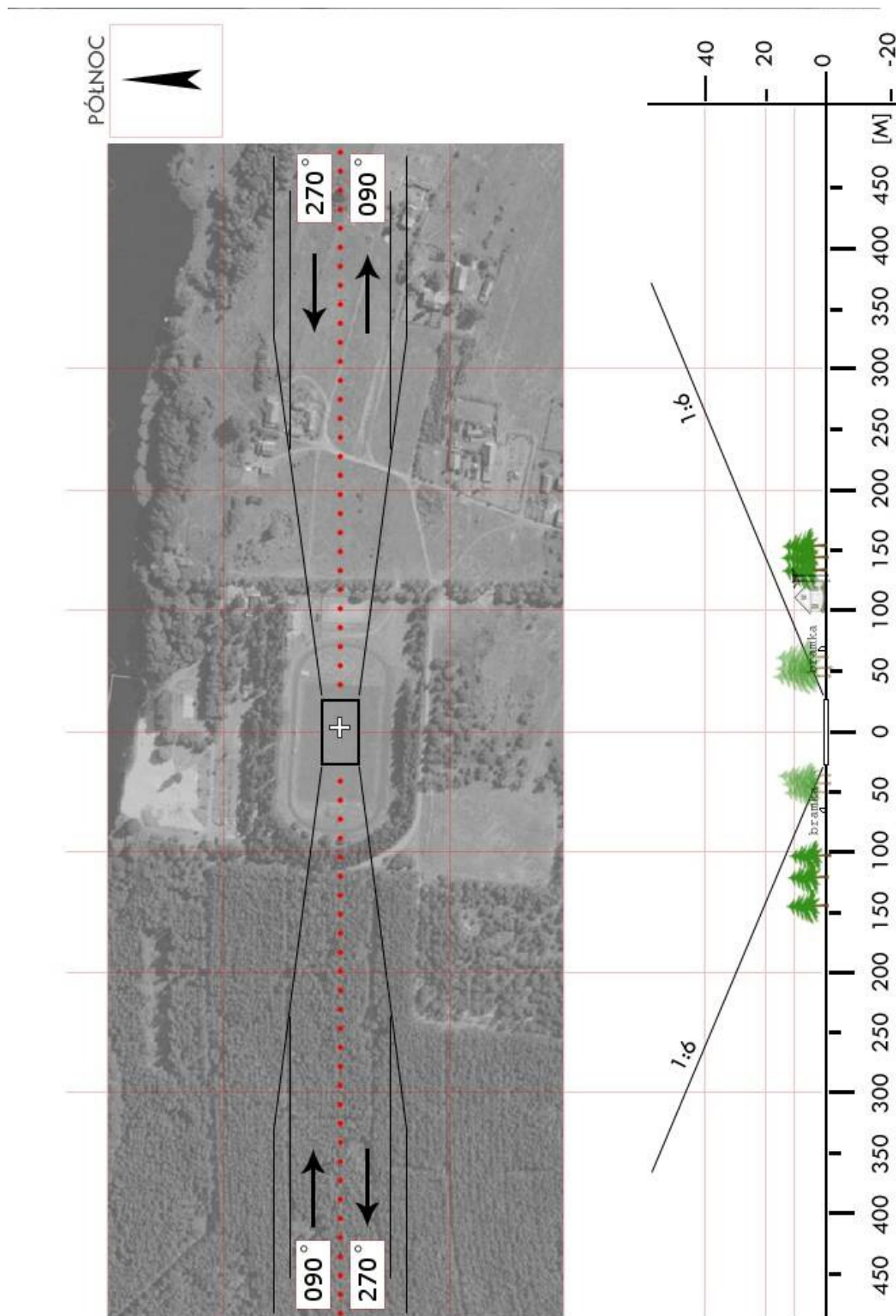
PCT 01	Czarnków / stadion*		Współrzędne geograficzne		52°53,65' N 016°32,57' E
	gm. Czarnków				
	pow. czarnkowsko-trzcieński		Wzniesienie nad poziom morza		134 ft
	woj. wielkopolskie				
Stopień trudności		Wariant IIa			
Główny kierunek podejścia		330° / 180°		Światła podejścia	
Główny kierunek startu		360° / 150°		brak	
		FATO		TLOF	
Wymiary		25 x 50 m		15 x 15 m	
Rodzaj nawierzchni		trawa		trawa	
Oznakowanie		brak		brak	
Oświetlenie		brak		brak	
Oświetlenie przeszkód		brak			
Wskaźnik kierunku wiatru		brak			
Minimalne warunki atmosferyczne do startu i lądowania			Dzień		Noc
		Widzialność	1500 m	Widzialność	3000 m
		Pułap chmur	500 ft	Podstawa chmur	1200 ft
Stałe przeszkody: 000°/180° domy o h=5m w odległości 72m i drzewa h=15m d=45m; 150°/ 330° drzewa h=15m, d=100m; 285° lampa ośw. h=10, d=50m; 330° lampa ośw. h=5m d=55m, drzewa h=17m d=75m; 240° h=4m d=30 płot, trybuny.					
Ograniczenia lokalne:			Procedury specjalne:		
brak			Lądowanie w nocy przy asyście straży pożarnej Cat. A		
Administrator terenu		UG Czarnków 67 255 22 27, Starostwo Pow. 67 253 01 60			
Łączność radiotelefoniczna		169,000 MHz (kanał 39); 149,900 (kanał U02)			
Pomoc medyczna, nr tel.		tel. 67 253 84 99			
Straż Pożarna, nr tel.		PSK, tel. 67 2538480			
Policja, nr tel.		tel. 67 3528200			
Służba ruchu lotniczego		Poznań INFO 126,300 MHz			
Osłona meteorologiczna		IMGW Wrocław, tel. 71 3200150			
Zabezpieczenie terenu: Załoga HEMS, Straż Pożarna					
----- *OSiR Czarnków, ul. Nowa 8, tel. 67 255 26 95					



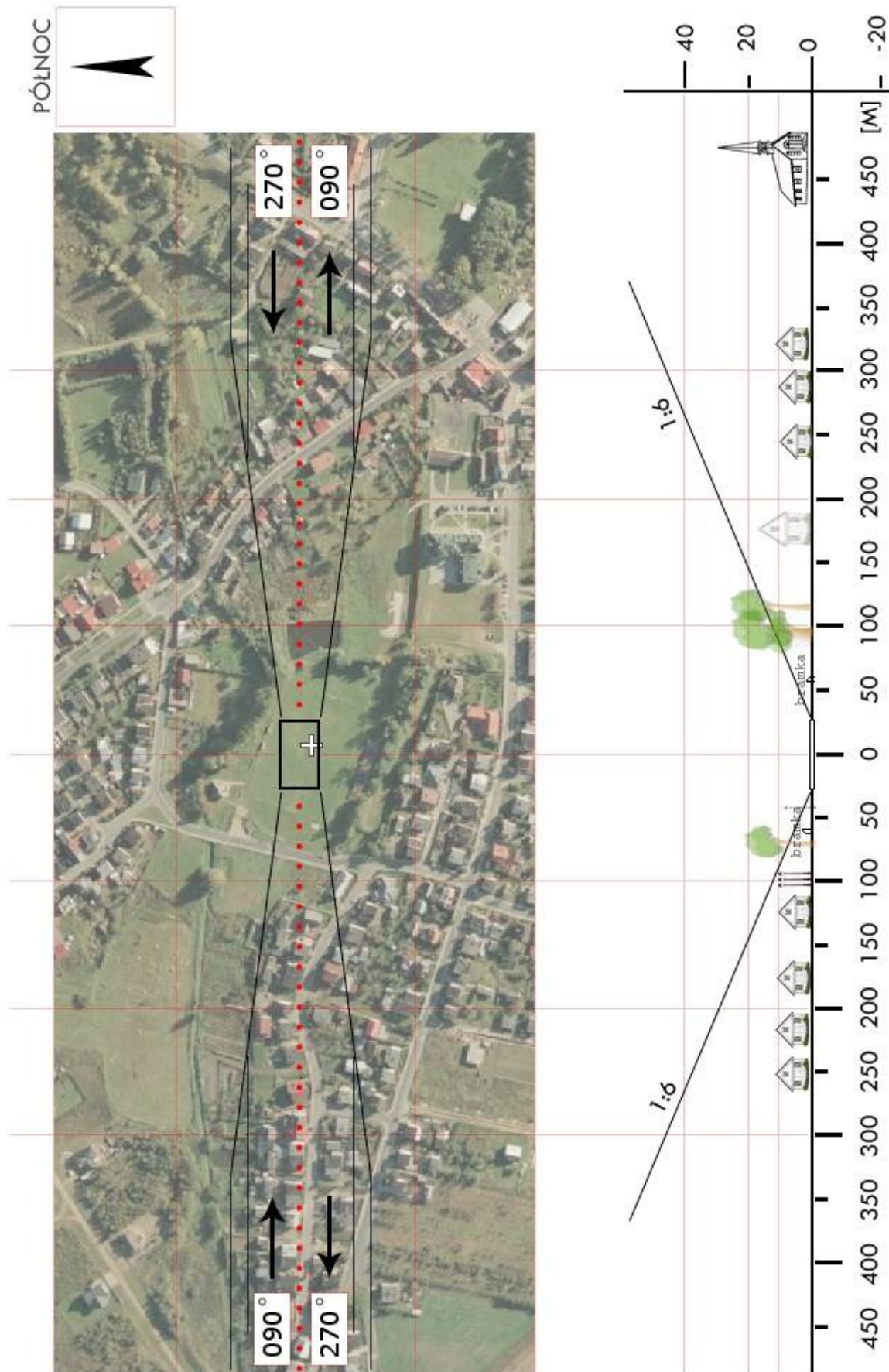
PCT 02	Kuźnica Czarnkowska / boisko		Współrzędne geograficzne		52°56,60' N 016°31,33' E	
	gm. Czarnków					
	pow. czarnkowsko-trzcianecki		Wzniesienie nad poziom morza		186 ft	
	woj. wielkopolskie					
Stopień trudności			II			
Główny kierunek podejścia			100° / 240°		Światła podejścia	
Główny kierunek startu			060° / 280°		brak	
			FATO		TLOF	
Wymiary			25 x 50 m		15 x 15 m	
Rodzaj nawierzchni			trawa		trawa	
Oznakowanie			brak		brak	
Oświetlenie			brak		brak	
Oświetlenie przeszkód			brak			
Wskaźnik kierunku wiatru			brak			
Minimalne warunki atmosferyczne do startu i lądowania				Dzień		Noc
			Widzialność	1500 m	Widzialność	3000 m
			Pułap chmur	500 ft	Podstawa chmur	1200 ft
Stałe przeszkody: Linia energetyczna h=11m na kier. 110° w odległości 41m						
Ograniczenia lokalne: brak				Procedury specjalne: Lądowanie w nocy przy asyście straży pożarnej		
Administrator terenu			UG Czarnków, tel. 67 2552227, 67 2553079			
Łączność radiotelefoniczna			169,000 MHz (kanał 39); 149,900 (kanał U02)			
Pomoc medyczna, nr tel.			tel. 67 3523260			
Straż Pożarna, nr tel.			tel. 67 2216112			
Policja, nr tel.			tel. 67 3528200			
Służba ruchu lotniczego			Poznań INFO 126,300MHz			
Osłona meteorologiczna			IMGW Wrocław, tel. 71 3200150			
Zabezpieczenie terenu: Załoga HEMS, Straż Pożarna						



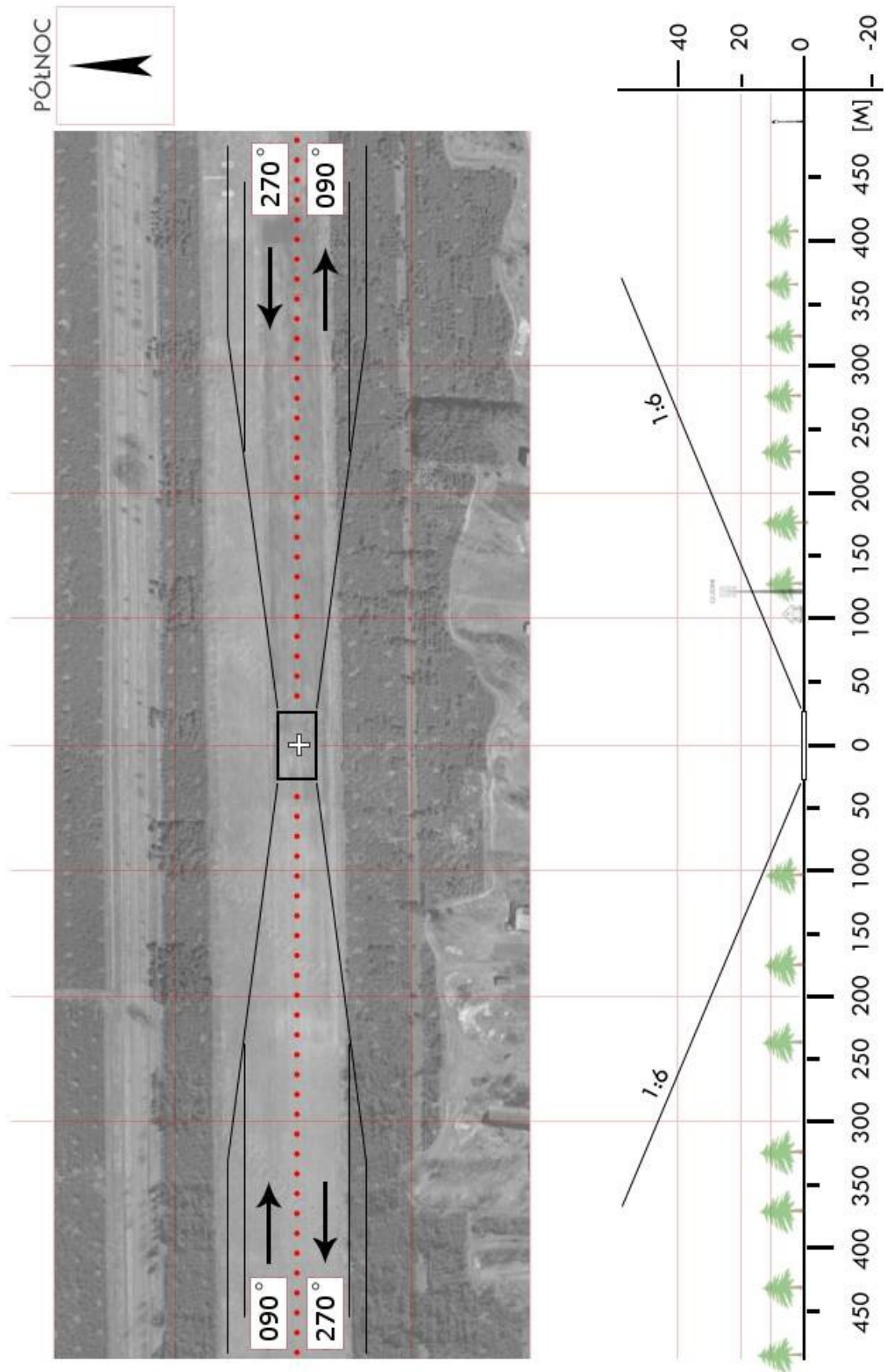
PCT 04	Krzyż Wielkopolski / stadion		Współrzędne geograficzne	52°53,72' N 016°00,82' E	
	gm. Krzyż Wielkopolski				
	pow. czarnkowsko-trzcianecki		Wzniesienie nad poziom morza	112 ft	
	woj. wielkopolskie				
Stopień trudności		I			
Główny kierunek podejścia		270° / 090°	Światła podejścia		
Główny kierunek startu		090° / 270°	brak		
		FATO	TLOF		
Wymiary		25 x 50 m	10 x 10 m		
Rodzaj nawierzchni		trawa	trawa		
Oznakowanie		brak	brak		
Oświetlenie		brak	brak		
Oświetlenie przeszkód		brak			
Wskaźnik kierunku wiatru		brak			
Minimalne warunki atmosferyczne do startu i lądowania			Dzień	Noc	
		Widzialność	1500 m	Widzialność	3000 m
		Pułap chmur	500 ft	Podstawa chmur	1200 ft
Stałe przeszkody: Drzewa dookoła stadionu h=22m; Budynek h=8m na kier. 065°; Linia energetyczna h=11m na kier. 075° w odl. 130m; Drzewa h=15m na kier. 70°-95° w odl. 125m					
Ograniczenia lokalne: brak		Procedury specjalne: Lądowanie w nocy przy asyście straży pożarnej			
Administrator terenu		UM Krzyż Wielkopolski, tel. 67 2564145			
Łączność radiotelefoniczna		169,000 MHz (kanał 39); 149,900 (kanał U02)			
Pomoc medyczna, nr tel.		PR Czarnków tel. 67 2538499			
Straż Pożarna, nr tel.		PSP Czarnków, tel. 67 2538480			
Policja, nr tel.		KPP Czarnków, tel. 67 3528200			
Służba ruchu lotniczego		Poznań INFO 126,300MHz			
Osłona meteorologiczna		IMGW Okęcie, tel. 22 8460682, 22 6504485			
Zabezpieczenie terenu: Straż Pożarna, załoga HEMS					



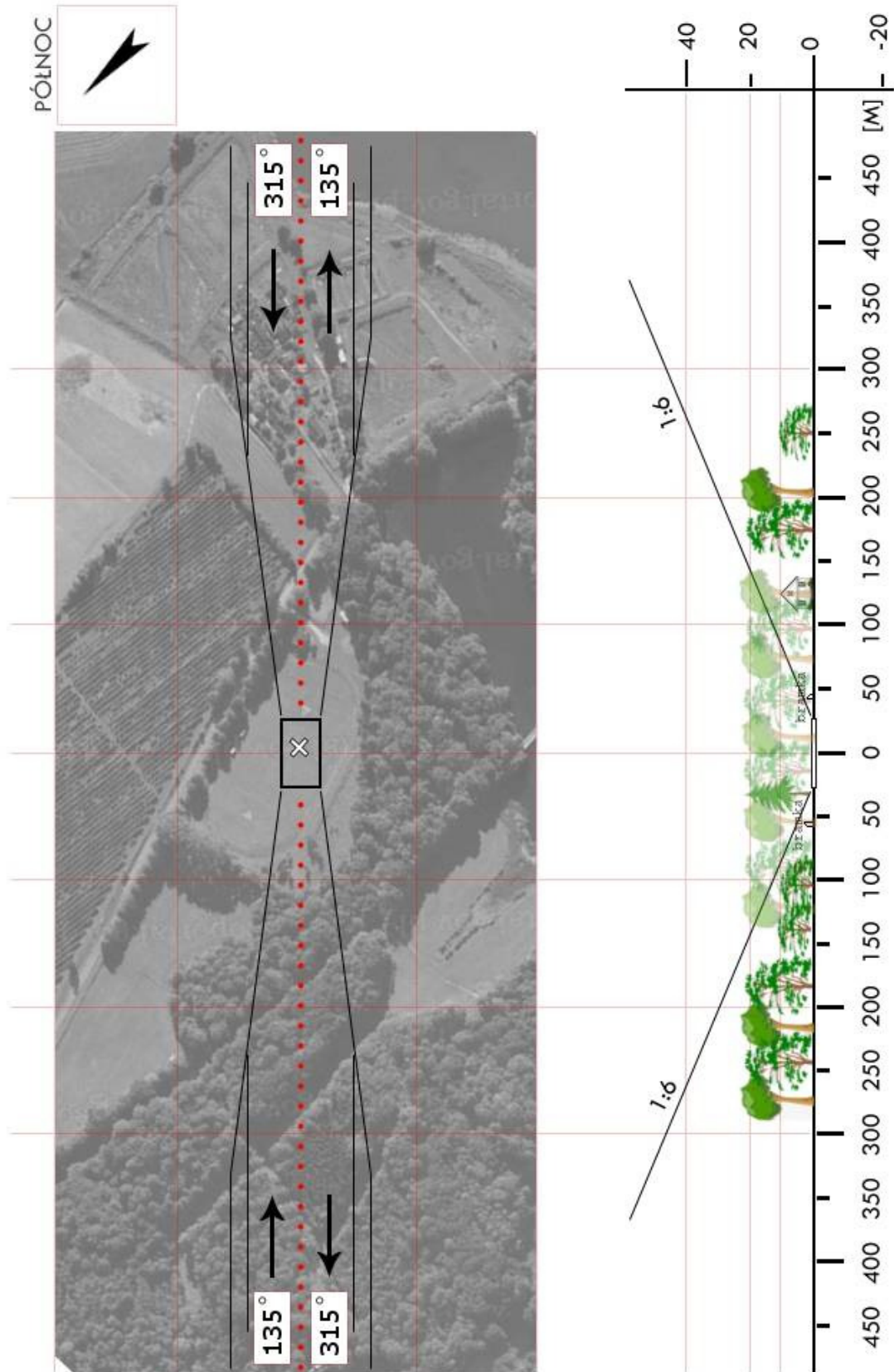
PCT 05	Lubasz / boisko		Współrzędne geograficzne	52°51,17' N 016°31,10' E		
	gm. Lubasz					
	pow. czarnkowsko - trzcianecki		Wzniesienie nad poziom morza	262 ft		
	woj. wielkopolskie					
Stopień trudności			I			
Główny kierunek podejścia			090° / 270°		Światła podejścia	
Główny kierunek startu			270° / 090°		brak	
			FATO		TLOF	
Wymiary			25 x 50 m		10 x 10 m	
Rodzaj nawierzchni			trawa		trawa	
Oznakowanie			brak		brak	
Oświetlenie			brak		brak	
Oświetlenie przeszkód			brak			
Wskaźnik kierunku wiatru			brak			
Minimalne warunki atmosferyczne do startu i lądowania				Dzień		Noc
			Widzialność	1500 m	Widzialność	3000 m
			Pułap chmur	500 ft	Podstawa chmur	1200 ft
Stałe przeszkody: Po str. W: lampy h=11m w odl. 80m; Po str. E: drzewa h=14m w odl. 80m; Po str. S: skarpa z drzewami h=27m w odl. 80-90m; Na kier. 350°: lampa h=9m w odl. 40m, drzewo h=22m w odl. 70m; Na kier. 050° lampa h=9m, na kier. 60-70° drzewa h=25m w odl.65m						
Ograniczenia lokalne: brak				Procedury specjalne: Lądowanie w nocy przy asyście straży pożarnej		
Administrator terenu			UG Lubasz, tel. 67 2556012			
Łączność radiotelefoniczna			169,000 MHz (kanał 39); 149,900 (kanał U02)			
Pomoc medyczna, nr tel.			PR Czarnków, tel. 67 2538499			
Straż Pożarna, nr tel.			KP PSP Czarnków, tel. 67 2538480			
Policja, nr tel.			KPP Czarnków, tel. 67 3528200			
Służba ruchu lotniczego			Poznań INFO 126,300MHz			
Osłona meteorologiczna			IMGW Okęcie, tel. 22 8460682, 22 6504485			
Zabezpieczenie terenu: Straż Pożarna, załoga HEMS						



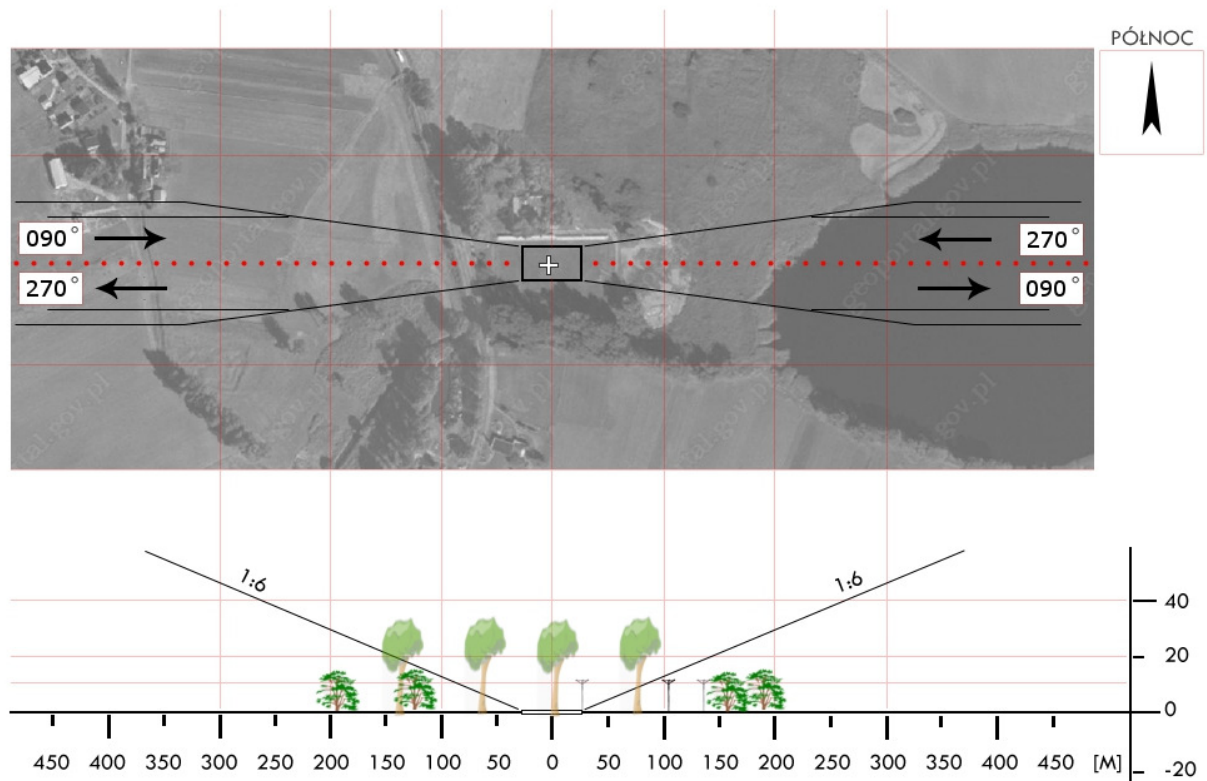
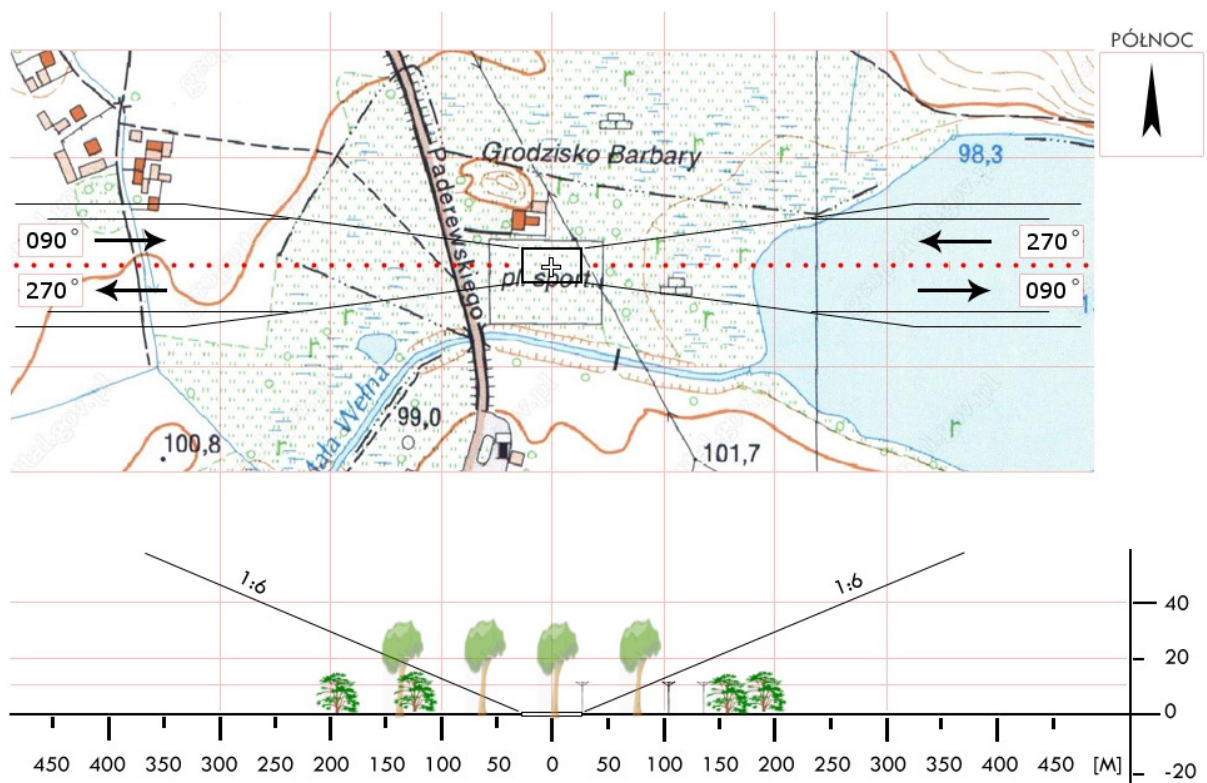
PCT 08	Herburtowo / lotnisko		Współrzędne geograficzne	52°54,15' N 016°08,20' E	
	gm. Wieleń				
	pow. czarnkowsko-trzcianecki		Wzniesienie nad poziom morza	312 ft	
	woj. wielkopolskie				
Stopień trudności		I			
Główny kierunek podejścia		090° / 270°	Światła podejścia		
Główny kierunek startu		270° / 090°	brak		
		FATO	TLOF		
Wymiary		1100 x 95 m	10 x 10 m		
Rodzaj nawierzchni		trawa	trawa		
Oznakowanie		brak	brak		
Oświetlenie		brak	brak		
Oświetlenie przeszkód		tak (w połowie masztu)			
Wskaźnik kierunku wiatru		nieoświetlony			
Minimalne warunki atmosferyczne do startu i lądowania			Dzień		Noc
		Widzialność	1500 m	Widzialność	3000 m
		Pułap chmur	500 ft	Podstawa chmur	1200 ft
Stałe przeszkody: Las po obu stronach pasa h=11m; Budynek h=5m na kier. 105° w odległości 100m; Maszt antenowy h=30m na kier. 110° w odległości 110m;					
Ograniczenia lokalne: brak			Procedury specjalne: Lądowanie w nocy przy asyście straży pożarnej Punkt przyziemienia ok. 120m od wjazdu na pas, na wysokości lamp		
Administrator terenu		Lasy Państwowe, Nadleśnictwo Krzyż Wlkp., tel. 67 2562034			
Łączność radiotelefoniczna		169,000 MHz (kanał 39); 149,900 (kanał U02)			
Pomoc medyczna, nr tel.		PR Czarnków, tel. 67 2538499			
Straż Pożarna, nr tel.		KP PSP Czarnków, tel. 67 2538480			
Policja, nr tel.		KPP Czarnków, tel. 67 3528200			
Służba ruchu lotniczego		Poznań INFO 126,300MHz, Herburtowo Radio 130.3			
Osłona meteorologiczna		IMGW Okęcie, tel. 22 8460682, 22 6504485			
Zabezpieczenie terenu: Straż Pożarna, załoga HEMS					



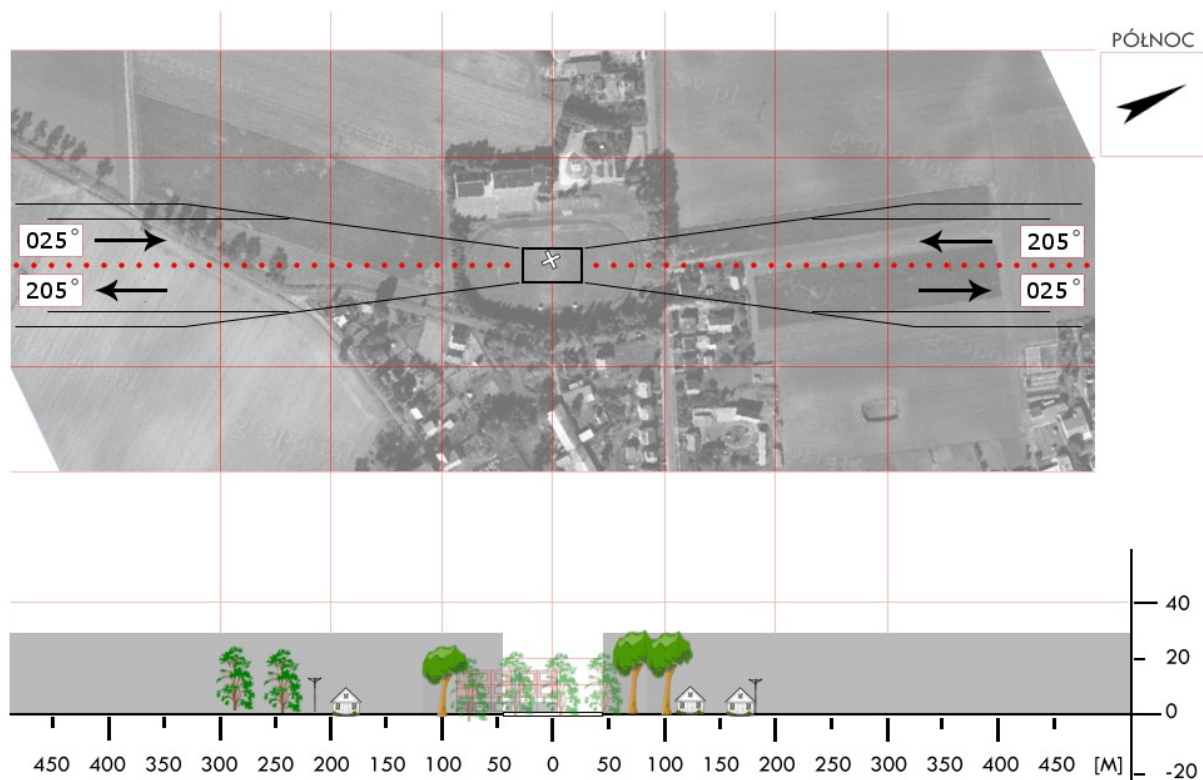
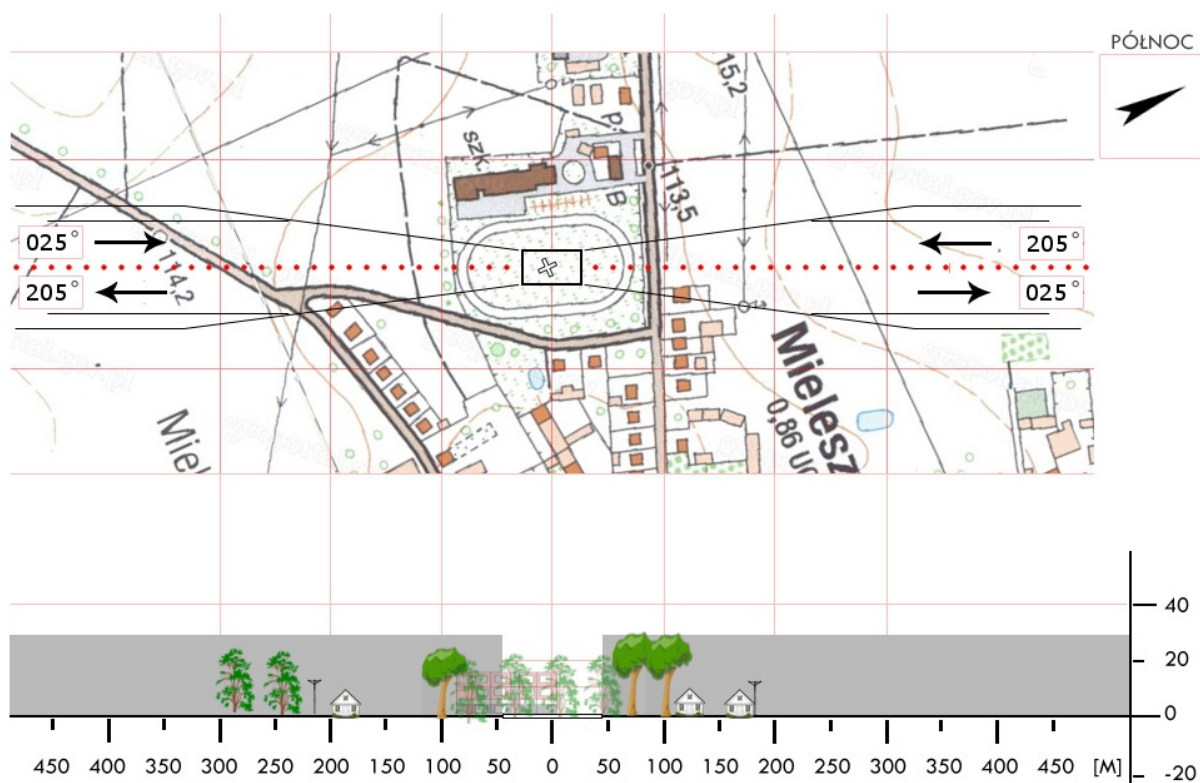
PGN 02	Czarniejewo / boisko		Współrzędne geograficzne	52°26,20' N 017°29,51' E		
	gm. Czarniejewo					
	pow. gnieźnieński		Wzniesienie nad poziom morza	364 ft		
	woj. wielkopolskie					
Stopień trudności			I			
Główny kierunek podejścia			315° / 135°		Światła podejścia	
Główny kierunek startu			135° / 315°		brak	
			FATO		TLOF	
Wymiary			30 x 50 m		15 x 15 m	
Rodzaj nawierzchni			trawa		trawa	
Oznakowanie			brak		brak	
Oświetlenie			brak		brak	
Oświetlenie przeszkód			brak			
Wskaźnik kierunku wiatru			brak			
Minimalne warunki atmosferyczne do startu i lądowania				Dzień		Noc
			Widzialność	1500 m	Widzialność	3000 m
			Pułap chmur	500 ft	Podstawa chmur	1200 ft
Stałe przeszkody: Drzewa h=22m, na kier. 315° w odległości 92m (na ścieżce); Drzewa h=18m, na kier. 135° w odległości 97m; Teren otoczony drzewami o h=22m w odległości 48-135m (poza ścieżką podejścia)						
Ograniczenia lokalne: brak			Procedury specjalne: Lądowanie w nocy przy asyście straży pożarnej			
Administrator terenu			UG Czarniejewo, tel. 61 4291352			
Łączność radiotelefoniczna			169,000 MHz (kanał 39); 149,900 (kanał U02)			
Pomoc medyczna, nr tel.			PR tel. 61 4261213			
Straż Pożarna, nr tel.			PSP tel. 61 4374000			
Policja, nr tel.			tel. 61 4260330			
Służba ruchu lotniczego			Poznań INFO 126,300MHz, Kobylnica 122,900MHz			
Osłona meteorologiczna			IMGW Okęcie, tel. 22 8460682, 22 6504485			
Zabezpieczenie terenu: Załoga HEMS, Straż Pożarna						



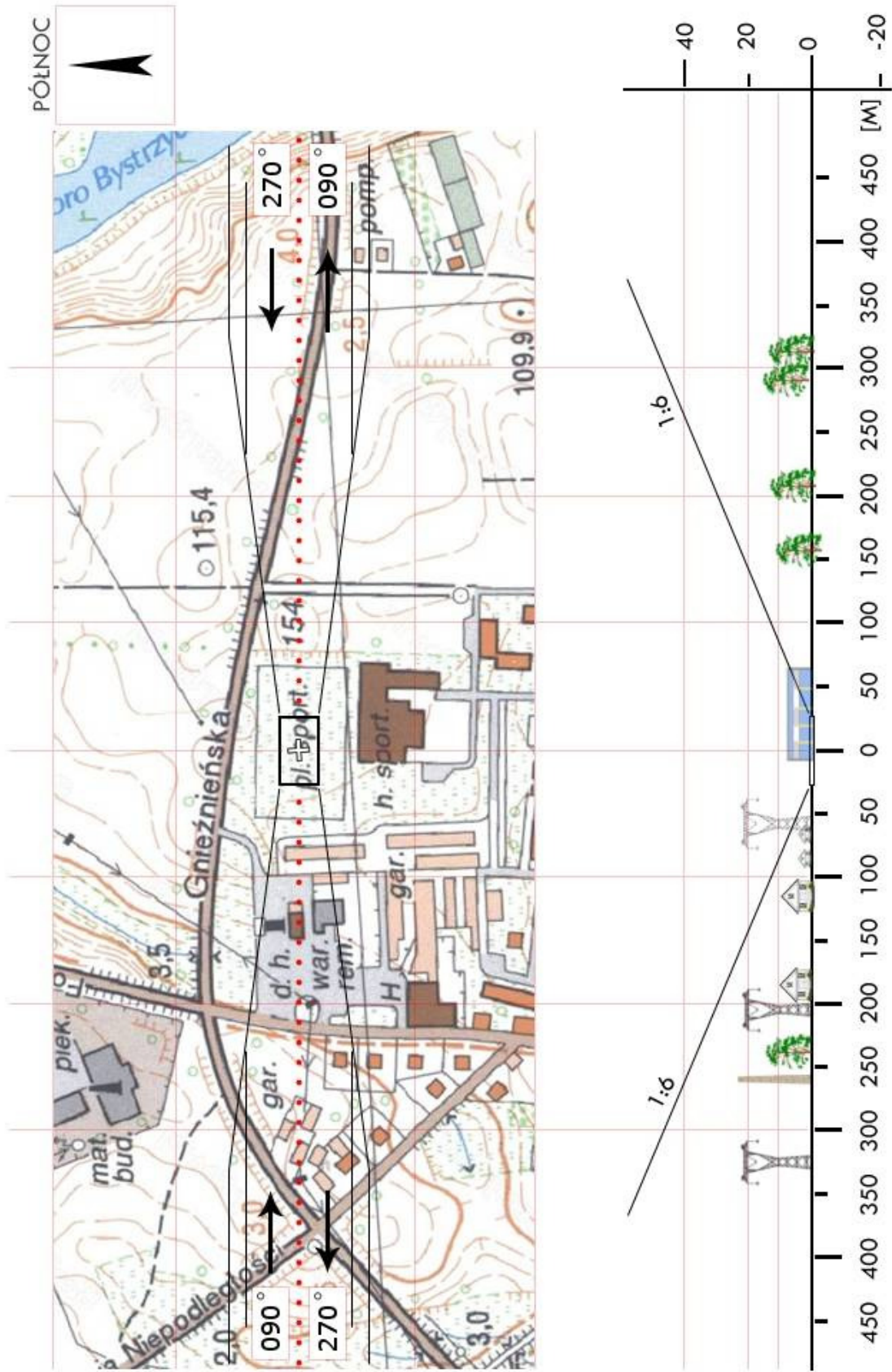
PGN 05	Kłęcko / boisko		Współrzędne geograficzne	52°38,20' N 017°25,77' E		
	gm. Kłęcko					
	pow. gnieźnieński		Wzniesienie nad poziom morza	324 ft		
	woj. wielkopolskie					
Stopień trudności			I			
Główny kierunek podejścia			270° / 090°		Światła podejścia	
Główny kierunek startu			090° / 270°		brak	
			FATO		TLOF	
Wymiary			30 x 50 m		15 x 15 m	
Rodzaj nawierzchni			trawa		trawa	
Oznakowanie			brak		brak	
Oświetlenie			brak		brak	
Oświetlenie przeszkód			brak			
Wskaźnik kierunku wiatru			brak			
Minimalne warunki atmosferyczne do startu i lądowania				Dzień		Noc
			Widzialność	1500 m	Widzialność	3000 m
			Pułap chmur	500 ft	Podstawa chmur	1200 ft
Stałe przeszkody: Drzewa h=11m na kier. 090° w odległości 66m; Las h=11m na kier. 360° w odległości 40m (poza ścieżką podejścia); Drzewa h=32m na kier. 180° w odległości 46m.						
Ograniczenia lokalne: brak				Procedury specjalne: Lądowanie w nocy przy asyście straży pożarnej		
Administrator terenu			UG Kłęcko, tel. 61 4270125			
Łączność radiotelefoniczna			169,000 MHz (kanał 39); 149,900 (kanał U02)			
Pomoc medyczna, nr tel.			tel. 61 4261213			
Straż Pożarna, nr tel.			tel. 61 4262301			
Policja, nr tel.			tel. 61 4260340			
Służba ruchu lotniczego			Poznań INFO 126,300MHz			
Osłona meteorologiczna			IMGW Wrocław, tel.71 3200150			
Zabezpieczenie terenu: Załoga HEMS, Straż Pożarna						



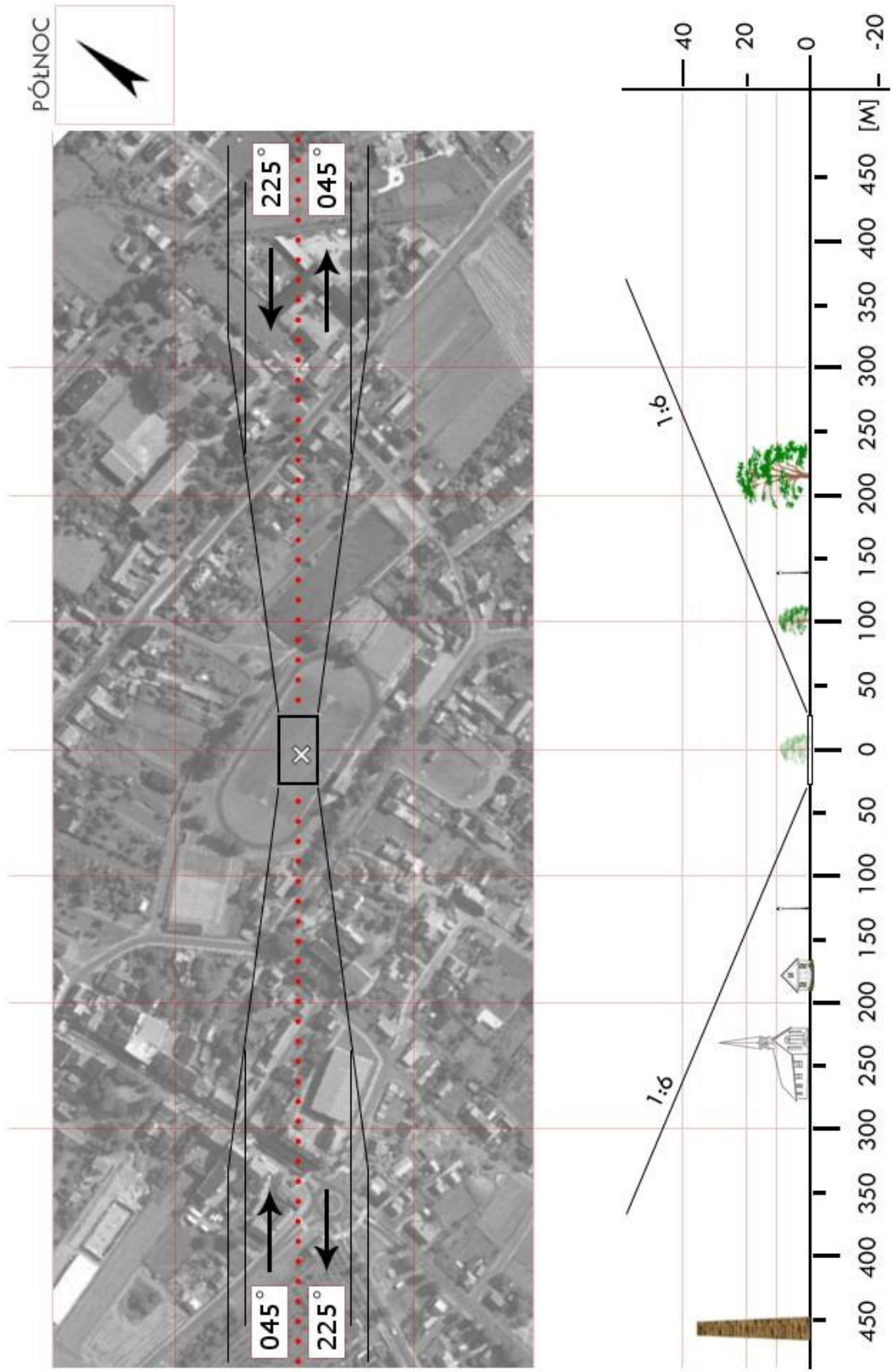
PGN 07	Mieleszyn / boisko		Współrzędne geograficzne	52°40,13' N 017°29,67' E		
	gm. Mieleszyn					
	pow. gnieźnieński		Wzniesienie nad poziom morza	380 ft		
	woj. wielkopolskie					
Stopień trudności			Wariant IIb			
Główny kierunek podejścia			205° / 025°		Światła podejścia	
Główny kierunek startu			025° / 205°		brak	
			FATO		TLOF	
Wymiary			30 x 50 m		15 x 15 m	
Rodzaj nawierzchni			trawa		trawa	
Oznakowanie			brak		brak	
Oświetlenie			brak		brak	
Oświetlenie przeszkód			brak			
Wskaźnik kierunku wiatru			brak			
Minimalne warunki atmosferyczne do startu i lądowania				Dzień		Noc
			Widzialność	1500 m	Widzialność	3000 m
			Pułap chmur	500 ft	Podstawa chmur	1200 ft
Stałe przeszkody: Latarnie h=9m na kier. 210° w odległości 65m; Linia drzew h=23m na kier. 030° w odległości 65m.						
Ograniczenia lokalne: Strefa MATZ EPPW			Procedury specjalne: Lądowanie w nocy przy asyście straży pożarnej Cat. A			
Administrator terenu			UG Mieleszyn, tel. 61 4295060			
Łączność radiotelefoniczna			169,000MHz (kanał 39); 149,900 (kanał U02)			
Pomoc medyczna, nr tel.			PR Gniezno, tel. 61 4261213			
Straż Pożarna, nr tel.			PSP Gniezno, tel. 61 4262301			
Policja, nr tel.			tel. 61 4262093			
Służba ruchu lotniczego			Poznań INFO 126,300; Powidz TWR 119,000MHz			
Osłona meteorologiczna			IMGW Wrocław, tel. 71 3200150			
Zabezpieczenie terenu: Straż Pożarna, załoga HEMS						



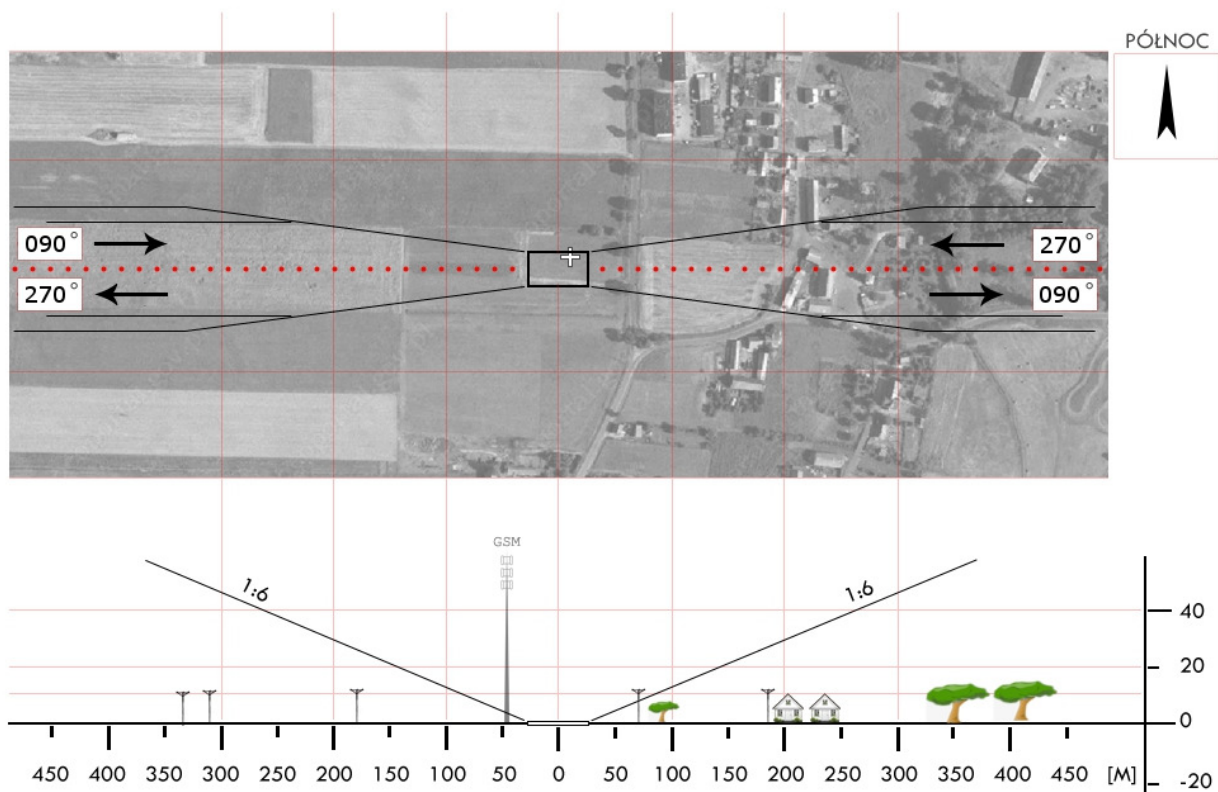
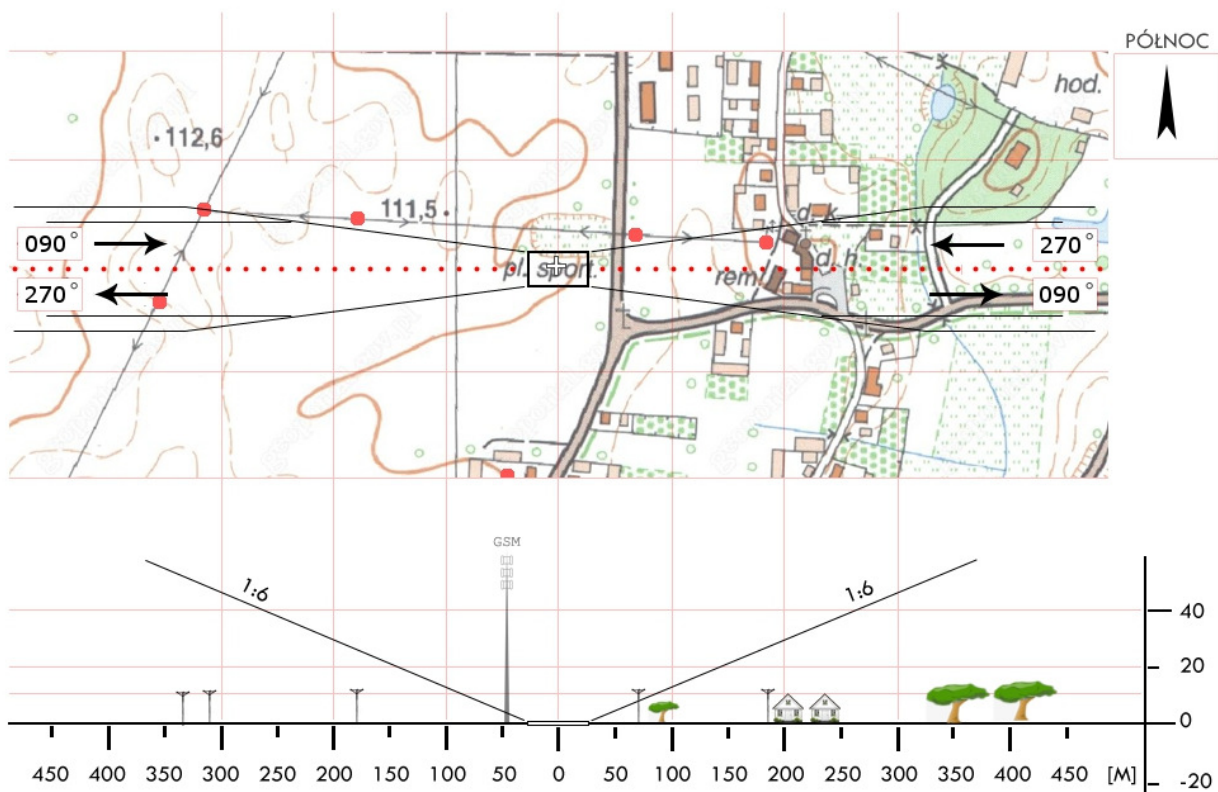
PGN 09	Trzemeszno / boisko		Współrzędne geograficzne	52°34,05' N 017°49,73' E		
	gm. Trzemeszno					
	pow. gnieźnieński		Wzniesienie nad poziom morza	376 ft		
	woj. wielkopolskie					
Stopień trudności			I			
Główny kierunek podejścia			090° / 270°		Światła podejścia	
Główny kierunek startu			270° / 090°		brak	
			FATO		TLOF	
Wymiary			30 x 50 m		15 x 15 m	
Rodzaj nawierzchni			trawa		trawa	
Oznakowanie			brak		brak	
Oświetlenie			brak		brak	
Oświetlenie przeszkód			brak			
Wskaźnik kierunku wiatru			brak			
Minimalne warunki atmosferyczne do startu i lądowania				Dzień		Noc
			Widzialność	1500 m	Widzialność	3000 m
			Pułap chmur	500 ft	Podstawa chmur	1200 ft
Stałe przeszkody: Budynek z anteną h=15m na kier. 230° w odległości 130m						
Ograniczenia lokalne: Strefa MATZ EPPW (3500ft ÷ FL095)			Procedury specjalne: Lądowanie w nocy przy asyście straży pożarnej			
Administrator terenu			OSiR Gminy Trzemeszno, tel. 61 4154096			
Łączność radiotelefoniczna			169,000 MHz (kanał 39); 149,900 (kanał U02)			
Pomoc medyczna, nr tel.			tel. 61 426 12 13			
Straż Pożarna, nr tel.			tel. 61 41 54 208			
Policja, nr tel.			tel. 61 426 03 50			
Służba ruchu lotniczego			Poznań INFO 126,300MHz, Powidz TWR 119,000MHz			
Osłona meteorologiczna			IMGW Wrocław, tel. 71 3200150			
Zabezpieczenie terenu: Załoga HEMS, Straż Pożarna						



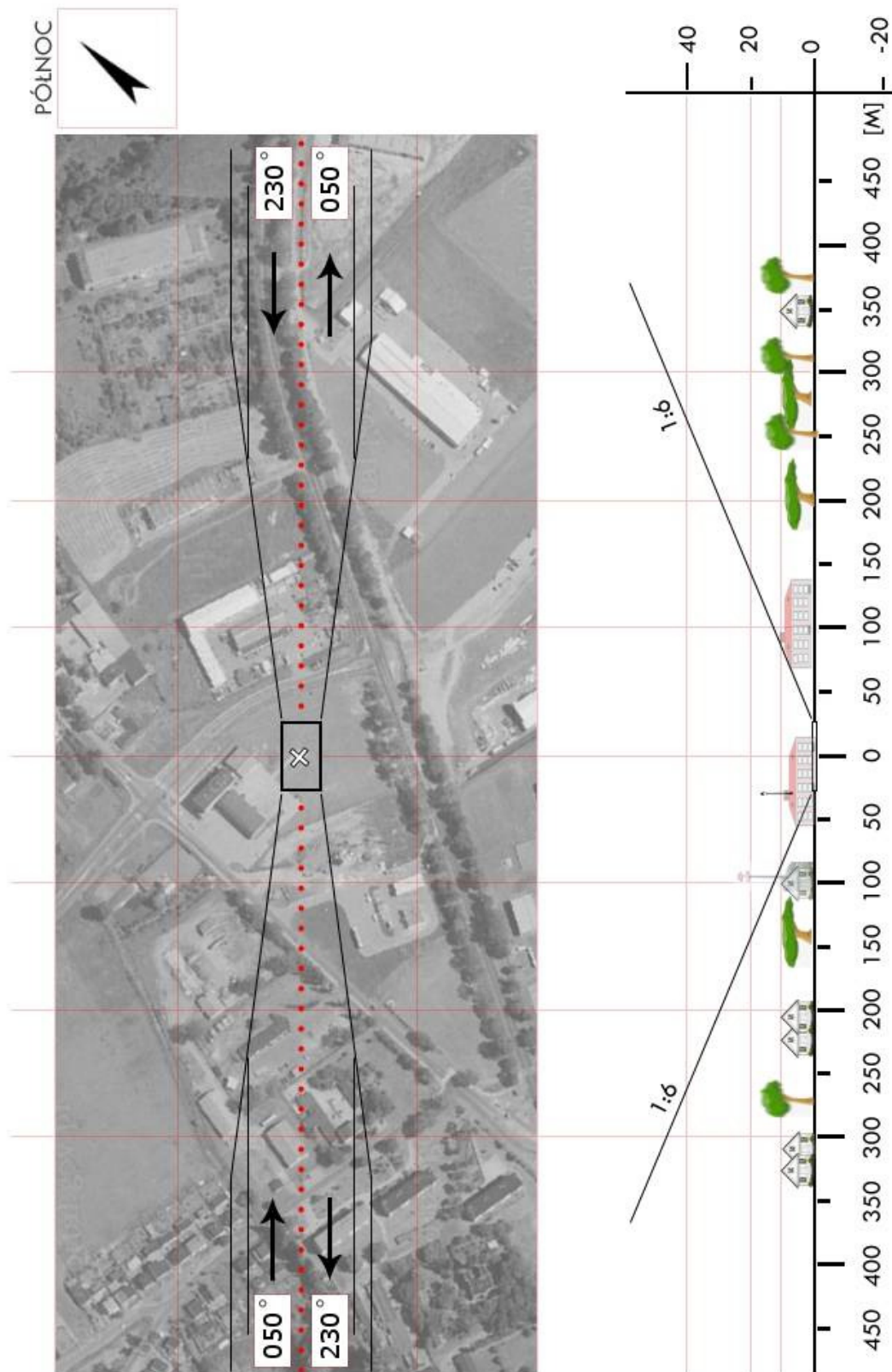
PGN 10	Witkowo / stadion		Współrzędne geograficzne	52°26,32' N 017°46,65' E		
	gm. Witkowo					
	pow. gnieźnieński		Wzniesienie nad poziom morza	367 ft		
	woj. wielkopolskie					
Stopień trudności			I			
Główny kierunek podejścia			225° / 045°		Światła podejścia	
Główny kierunek startu			045° / 225°		brak	
			FATO		TLOF	
Wymiary			30 x 50 m		15 x 15 m	
Rodzaj nawierzchni			trawa		trawa	
Oznakowanie			brak		brak	
Oświetlenie			brak		brak	
Oświetlenie przeszkód			brak			
Wskaźnik kierunku wiatru			brak			
Minimalne warunki atmosferyczne do startu i lądowania				Dzień		Noc
			Widzialność	1500 m	Widzialność	3000 m
			Pułap chmur	500 ft	Podstawa chmur	1200 ft
Stałe przeszkody: Na kierunku 360° drzewa h=24m w odległości 48m (poza ścieżką podejścia), na kierunku 320° drzewa h=24m w odległości 59m (poza ścieżką podejścia).						
Ograniczenia lokalne: MATZ POWIDZ				Procedury specjalne: Lądowanie w nocy przy asyście straży pożarnej		
Administrator terenu			Urząd Gminy Witkowo, tel. 61 4778194			
Łączność radiotelefoniczna			169,000 MHz (kanał 39); 149,900 (kanał U02)			
Pomoc medyczna, nr tel.			tel. 63 2752999 - Słupca			
Straż Pożarna, nr tel.			tel. 61 4778188			
Policja, nr tel.			tel. 61 4778177			
Służba ruchu lotniczego			Poznań INFO 126,300 MHz			
Osłona meteorologiczna			IMGW Wrocław, tel. 71 3200150			
Zabezpieczenie terenu: Straż Pożarna						



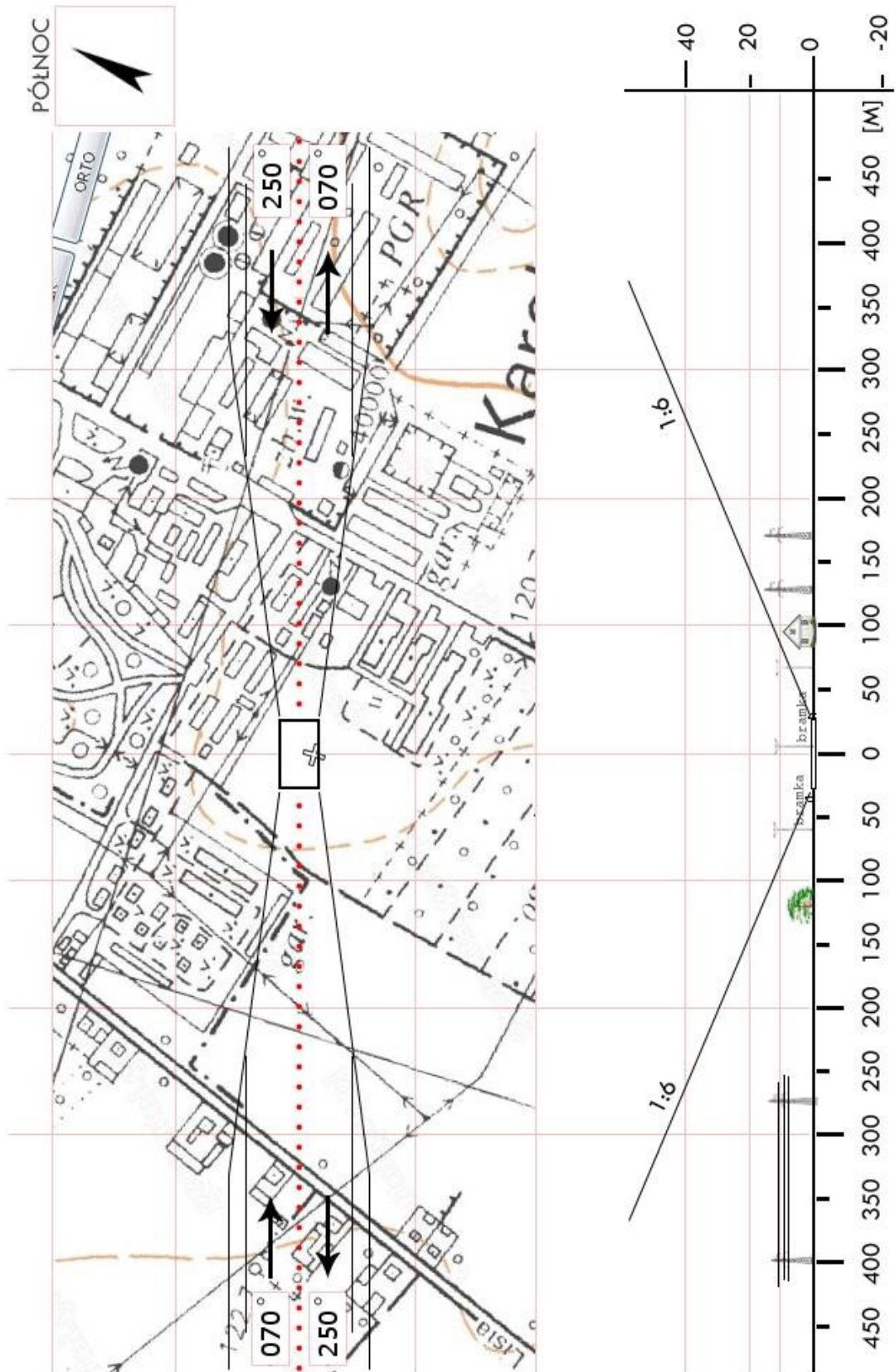
PGN 11	Skorzęcin / boisko		Współrzędne geograficzne	52°27,90' N 017°51,17' E		
	gm. Witkowo					
	pow. gnieźnieński		Wzniesienie nad poziom morza	360 ft		
	woj. wielkopolskie					
Stopień trudności			I			
Główny kierunek podejścia			090° / 270°		Światła podejścia	
Główny kierunek startu			270° / 090°		brak	
			FATO		TLOF	
Wymiary			30 x 50 m		15 x 15 m	
Rodzaj nawierzchni			trawa		trawa	
Oznakowanie			brak		brak	
Oświetlenie			brak		brak	
Oświetlenie przeszkód			brak			
Wskaźnik kierunku wiatru			brak			
Minimalne warunki atmosferyczne do startu i lądowania				Dzień		Noc
			Widzialność	1500 m	Widzialność	3000 m
			Pułap chmur	500 ft	Podstawa chmur	1200 ft
Stałe przeszkody: Linia energetyczna h=11m na kier. 360° w odległości 34m (poza ścieżką podejścia). Maszt GSM na kier. 180° w odl. 240m.						
Ograniczenia lokalne: MATZ Powidz			Procedury specjalne: Lądowanie w nocy przy asyście straży pożarnej			
Administrator terenu			UG Witkowo, tel. 61 4778194			
Łączność radiotelefoniczna			169,000 MHz (kanał 39); 149,900 (kanał U02)			
Pomoc medyczna, nr tel.			tel. 61 4261213			
Straż Pożarna, nr tel.			tel. 61 4778188			
Policja, nr tel.			tel. 61 4778177			
Służba ruchu lotniczego			Poznań INFO 126,300MHz			
Osłona meteorologiczna			IMGW Wrocław, tel. 71 3200150			
Zabezpieczenie terenu: Załoga HEMS, Straż Pożarna						



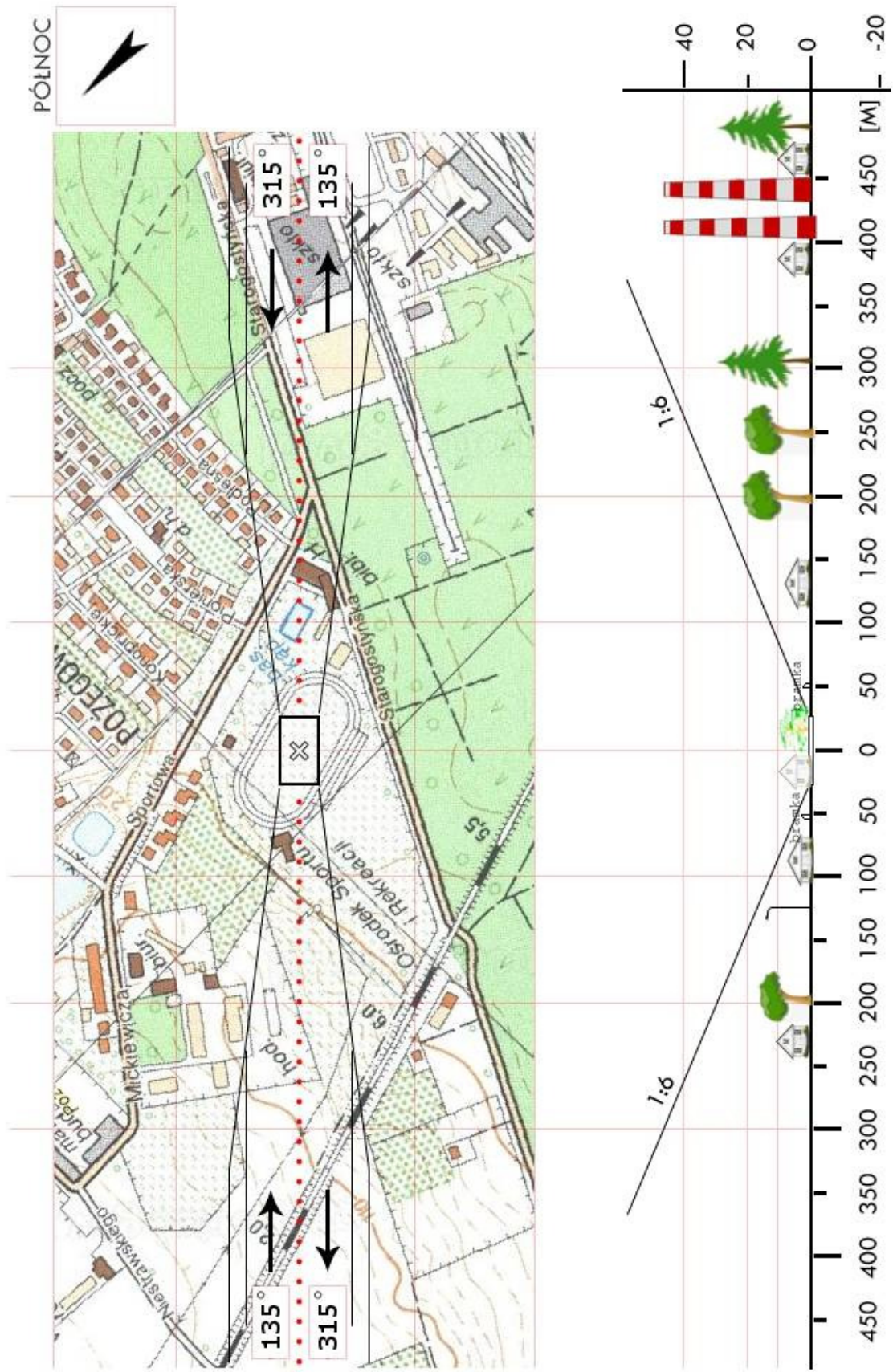
PGO 02	Grodzisk Wklp. / remiza		Współrzedne geograficzne	52°13,07' N 016°21,93' E		
	gm. Grodzisk Wielkopolski					
	pow. grodziski		Wzniesienie nad poziom morza	273 ft		
	woj. wielkopolskie					
Stopień trudności			I			
Główny kierunek podejścia			050° / 230°		Światła podejścia	
Główny kierunek startu			050° / 230°		brak	
			FATO		TLOF	
Wymiary			30 x 50 m		8 x 10 m	
Rodzaj nawierzchni			trawa		płyty betonowe	
Oznakowanie			brak		brak	
Oświetlenie			brak		brak	
Oświetlenie przeszkód			brak			
Wskaźnik kierunku wiatru			brak			
Minimalne warunki atmosferyczne do startu i lądowania				Dzień		Noc
			Widzialność	1500 m	Widzialność	3000 m
			Pułap chmur	500 ft	Podstawa chmur	1200 ft
Stałe przeszkody: Maszt reklamowy PKN ORLEN h=25m na kier. 200° w odległości 100m (oświetlony), Budynek Straży Pożarnej h=11m na kier. 270°						
Ograniczenia lokalne: brak			Procedury specjalne: Lądowanie w nocy przy asyście straży pożarnej			
Administrator terenu			Państwowa Straż Pożarna, tel. 61 4448710			
Łączność radiotelefoniczna			169,000 MHz (kanał 39); 149,900 (kanał U02)			
Pomoc medyczna, nr tel.			tel. 61 4445635			
Straż Pożarna, nr tel.			tel. 61 4448711			
Policja, nr tel.			tel. 61 4444200			
Służba ruchu lotniczego			Poznań INFO 126,300MHz			
Osłona meteorologiczna			IMGW Wrocław, tel. 71 3200150			
Zabezpieczenie terenu: Załoga HEMS, Straż Pożarna						



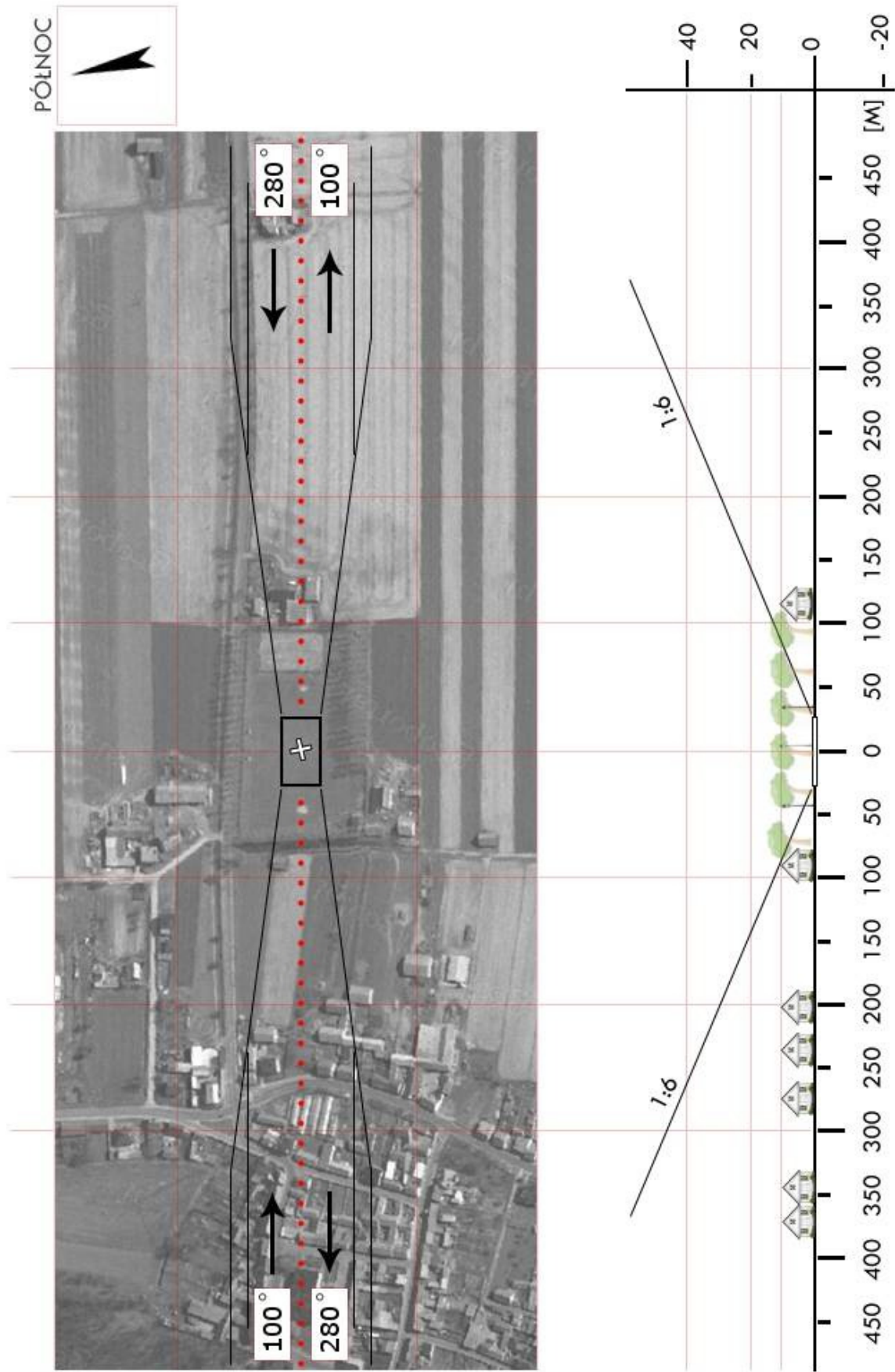
PGS 01	Borek Wlkp. / boisko		Współrzędne geograficzne	51 °54,65' N 017 °14,42' E		
	gm. Borek Wielkopolski					
	pow. gostyński		Wzniesienie nad poziom morza	393 ft		
	woj. wielkopolskie					
Stopień trudności			I			
Główny kierunek podejścia			070° / 250°		Światła podejścia	
Główny kierunek startu			250° / 070°		brak	
			FATO		TLOF	
Wymiary			30 x 50 m		15 x 15 m	
Rodzaj nawierzchni			trawa		trawa	
Oznakowanie			brak		brak	
Oświetlenie			brak		brak	
Oświetlenie przeszkód			brak			
Wskaźnik kierunku wiatru			brak			
Minimalne warunki atmosferyczne do startu i lądowania				Dzień		Noc
			Widzialność	1500 m	Widzialność	3000 m
			Pułap chmur	500 ft	Podstawa chmur	1200 ft
Stałe przeszkody: Bramki piłkarskie w bezpośrednim sąsiedztwie FATO. Teren otoczony liniami energetycznymi h=8-14m (poza profilem lotu).						
Ograniczenia lokalne: brak			Procedury specjalne: Lądowanie w nocy przy asyście straży pożarnej			
Administrator terenu			UG Borek Wielkopolski, tel. 65 5716120			
Łączność radiotelefoniczna			169,000 MHz (kanał 39); 149,900 (kanał U02)			
Pomoc medyczna, nr tel.			PR Gostyń, tel. 65 5720471, Jarocin 62 7472239			
Straż Pożarna, nr tel.			tel. 65 5716179			
Policja, nr tel.			tel. 65 5758330			
Służba ruchu lotniczego			Poznań INFO 126,300MHz			
Osłona meteorologiczna			IMGW Wrocław, tel. 71 3200150			
Zabezpieczenie terenu: Załoga HEMS, Straż Pożarna						



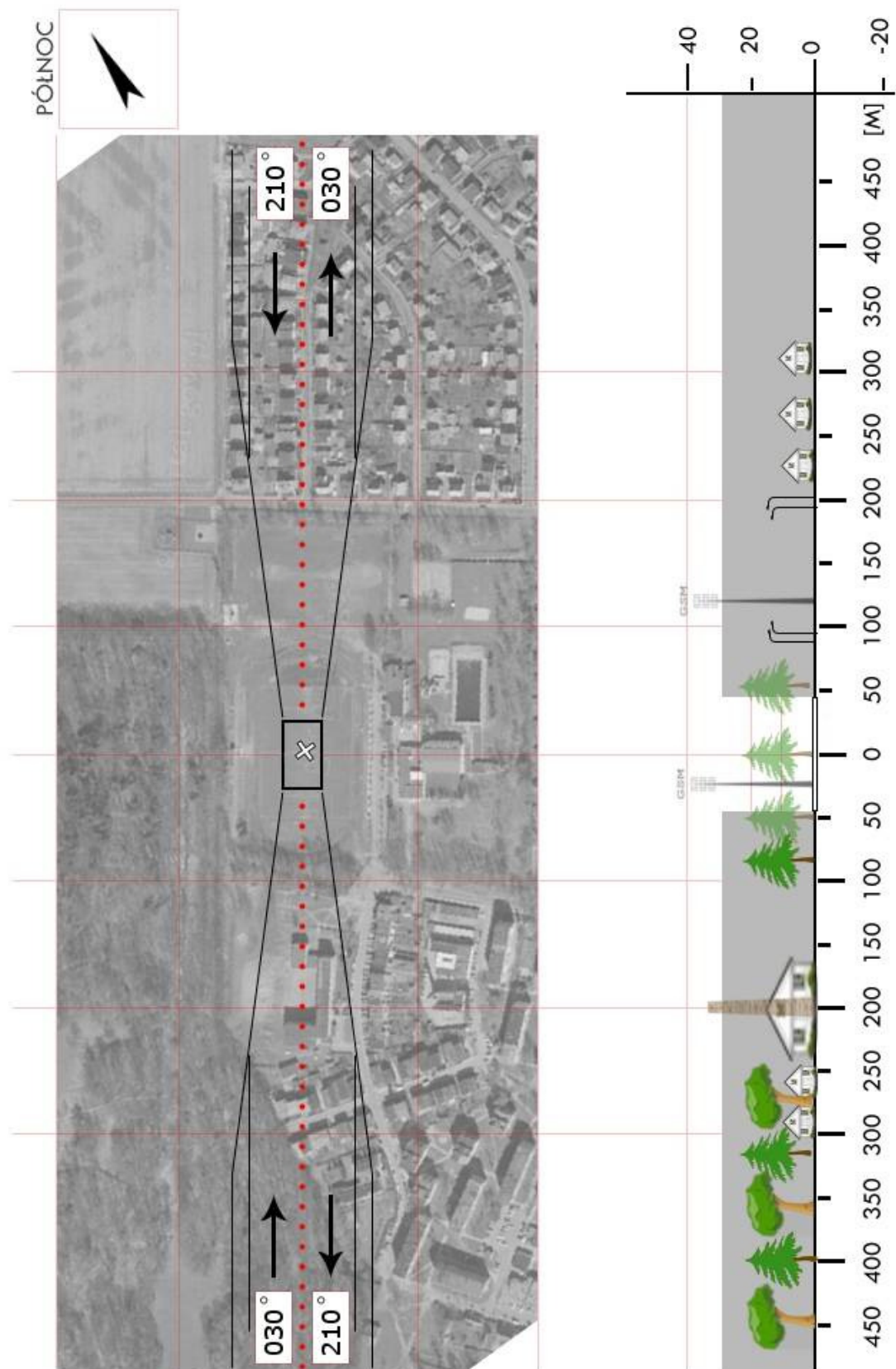
PGS 02	Gostyń / stadion		Współrzędne geograficzne	51 °53,37' N 016 °59,70' E		
	gm. Gostyń					
	pow. gostyński		Wzniesienie nad poziom morza	320 ft		
	woj. wielkopolskie					
Stopień trudności			I			
Główny kierunek podejścia			135° / 315°		Światła podejścia	
Główny kierunek startu			315° / 135°		brak	
			FATO		TLOF	
Wymiary			25 x 50 m		15 x 15 m	
Rodzaj nawierzchni			trawa		trawa	
Oznakowanie			brak		brak	
Oświetlenie			brak		brak	
Oświetlenie przeszkód			brak			
Wskaźnik kierunku wiatru			brak			
Minimalne warunki atmosferyczne do startu i lądowania				Dzień		Noc
			Widzialność	1500 m	Widzialność	3000 m
			Pułap chmur	500 ft	Podstawa chmur	1200 ft
Stałe przeszkody: Linia drzew h=27m na kier. 360° w odległości 100m; Kępa drzew h=29m na kier. 270° w odległości 60m; Linia drzew h=19m na kier. 180° w odległości 78m.						
Ograniczenia lokalne: brak				Procedury specjalne: Lądowanie w nocy przy asyście straży pożarnej		
Administrator terenu			UMiG Gostyń 65 5752147; OSiR 65 5758900			
Łączność radiotelefoniczna			169,000 MHz (kanał 39); 149,900 (kanał U02)			
Pomoc medyczna, nr tel.			tel. 65 572 04 71			
Straż Pożarna, nr tel.			tel. 65 572 06 59			
Policja, nr tel.			tel. 65 575-82-00			
Służba ruchu lotniczego			Poznań INFO 126,300MHz			
Osłona meteorologiczna			IMGW Wrocław, tel. 71 3200150			
Zabezpieczenie terenu: Załoga HEMS, Straż Pożarna						



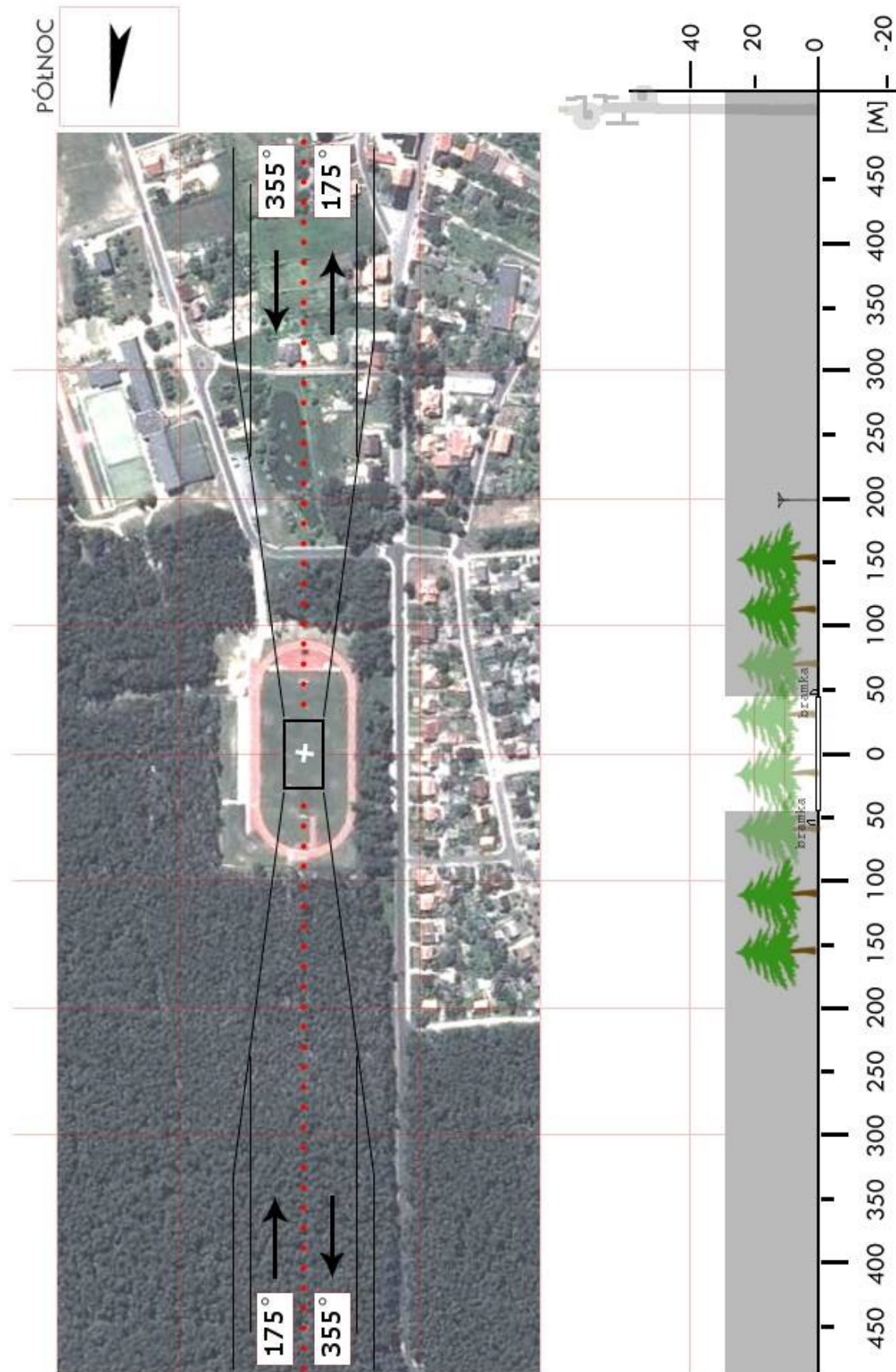
PGS 06	Pogorzela / boisko		Współrzędne geograficzne	51 °49,42' N 017 °14,33' E		
	gm. Pogorzela					
	pow. gostyński		Wzniesienie nad poziom morza	427 ft		
	woj. wielkopolskie					
Stopień trudności			I			
Główny kierunek podejścia			280 ° / 100 °		Światła podejścia	
Główny kierunek startu			100 ° / 280 °		brak	
			FATO		TLOF	
Wymiary			25 x 50 m		10 x 10 m	
Rodzaj nawierzchni			trawa		trawa	
Oznakowanie			brak		brak	
Oświetlenie			brak		brak	
Oświetlenie przeszkód			brak			
Wskaźnik kierunku wiatru			brak			
Minimalne warunki atmosferyczne do startu i lądowania				Dzień		Noc
			Widzialność	1500 m	Widzialność	3000 m
			Pułap chmur	500 ft	Podstawa chmur	1200 ft
Stałe przeszkody: brak						
Ograniczenia lokalne: brak				Procedury specjalne: Lądowanie w nocy przy asyście straży pożarnej		
Administrator terenu			UM Pogorzela, tel. 65 5734620			
Łączność radiotelefoniczna			169,000 MHz (kanał 39); 149,900 (kanał U02)			
Pomoc medyczna, nr tel.			PR Gostyń, tel. 65 5720471			
Straż Pożarna, nr tel.			KPP SP Gostyń, tel. 65 5720659			
Policja, nr tel.			KPP Gostyń, tel. 65 5758200			
Służba ruchu lotniczego			Poznań INFO 126,300MHz			
Osłona meteorologiczna			IMGW Wrocław, tel. 71 3200150			
Zabezpieczenie terenu: Straż Pożarna						



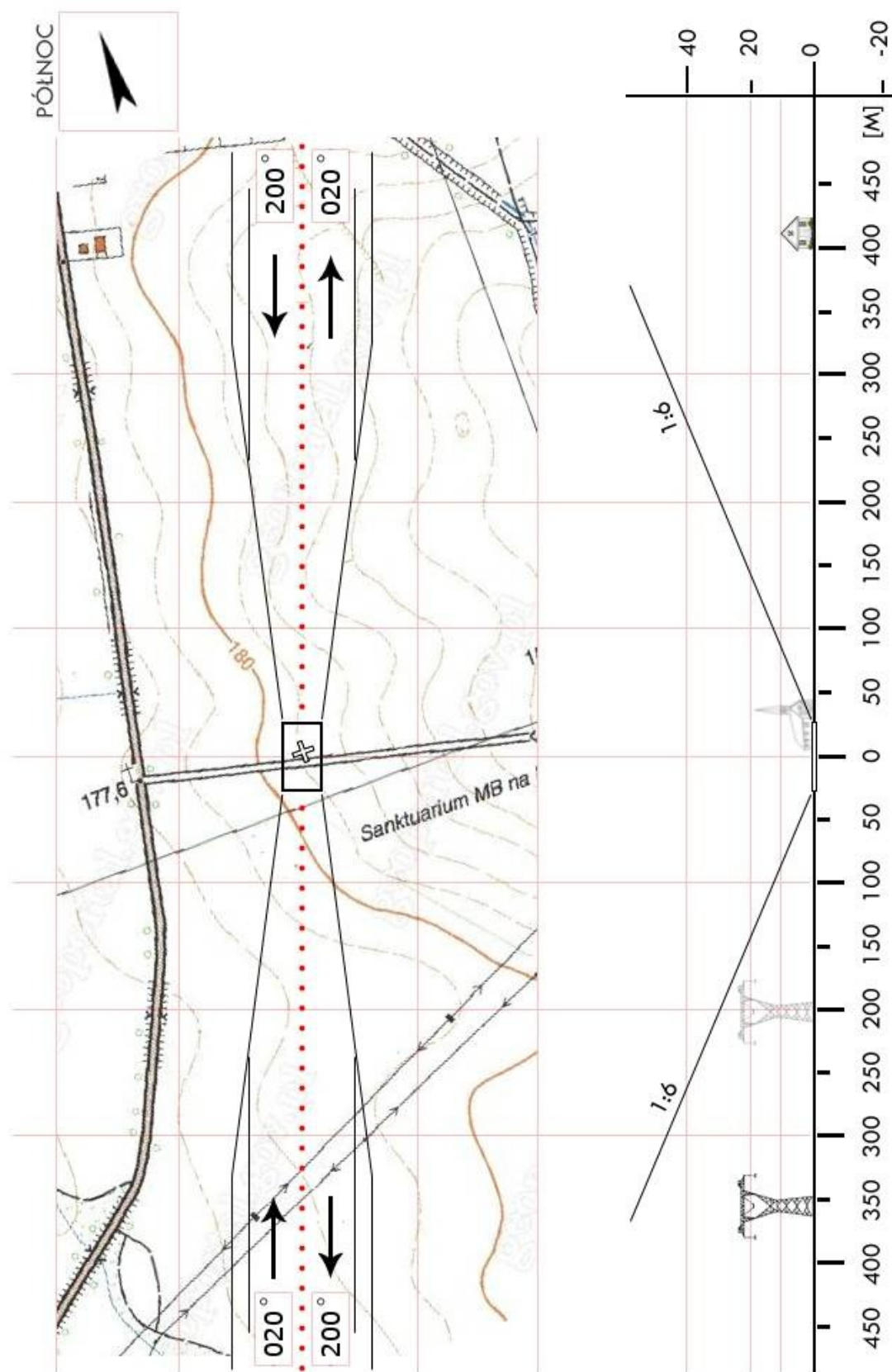
PJA 02	Jarocin / stadion		Współrzędne geograficzne	51 °58,75' N 017 °30,54' E	
	gm. Jarocin				
	pow. jarociński		Wzniesienie nad poziom morza	402 ft	
	woj. wielkopolskie				
Stopień trudności		Wariant IIb			
Główny kierunek podejścia		030° / 210°		Światła podejścia	
Główny kierunek startu		210° / 030°		brak	
		FATO		TLOF	
Wymiary		30 x 95 m		15 x 15 m	
Rodzaj nawierzchni		trawa		trawa	
Oznakowanie		brak		brak	
Oświetlenie		brak		brak	
Oświetlenie przeszkód		brak			
Wskaźnik kierunku wiatru		brak			
Minimalne warunki atmosferyczne do startu i lądowania			Dzień		Noc
		Widzialność	1500 m	Widzialność	3000 m
		Pułap chmur	500 ft	Podstawa chmur	1200 ft
Stałe przeszkody: Latarnie - oświetlenie boiska, h=16m na kier. 030° w odległości 90m; Maszt GSM h=40m na kier. 135° w odległości 120m (poza ścieżką podejścia)					
Ograniczenia lokalne: brak			Procedury specjalne: Lądowanie w nocy przy asyście straży pożarnej Cat. A		
Administrator terenu		UM i G Jarocin, tel. 62 7499650			
Łączność radiotelefoniczna		169,000 MHz (kanał 39); 149,900 (kanał U02)			
Pomoc medyczna, nr tel.		tel. 62 7479103			
Straż Pożarna, nr tel.		tel. 62 7470801			
Policja, nr tel.		tel. 62 7498200			
Służba ruchu lotniczego		Poznań INFO 126,300MHz			
Osłona meteorologiczna		IMGW Wrocław, tel. 71 3200150			
Zabezpieczenie terenu: Załoga HEMS, Straż Pożarna					



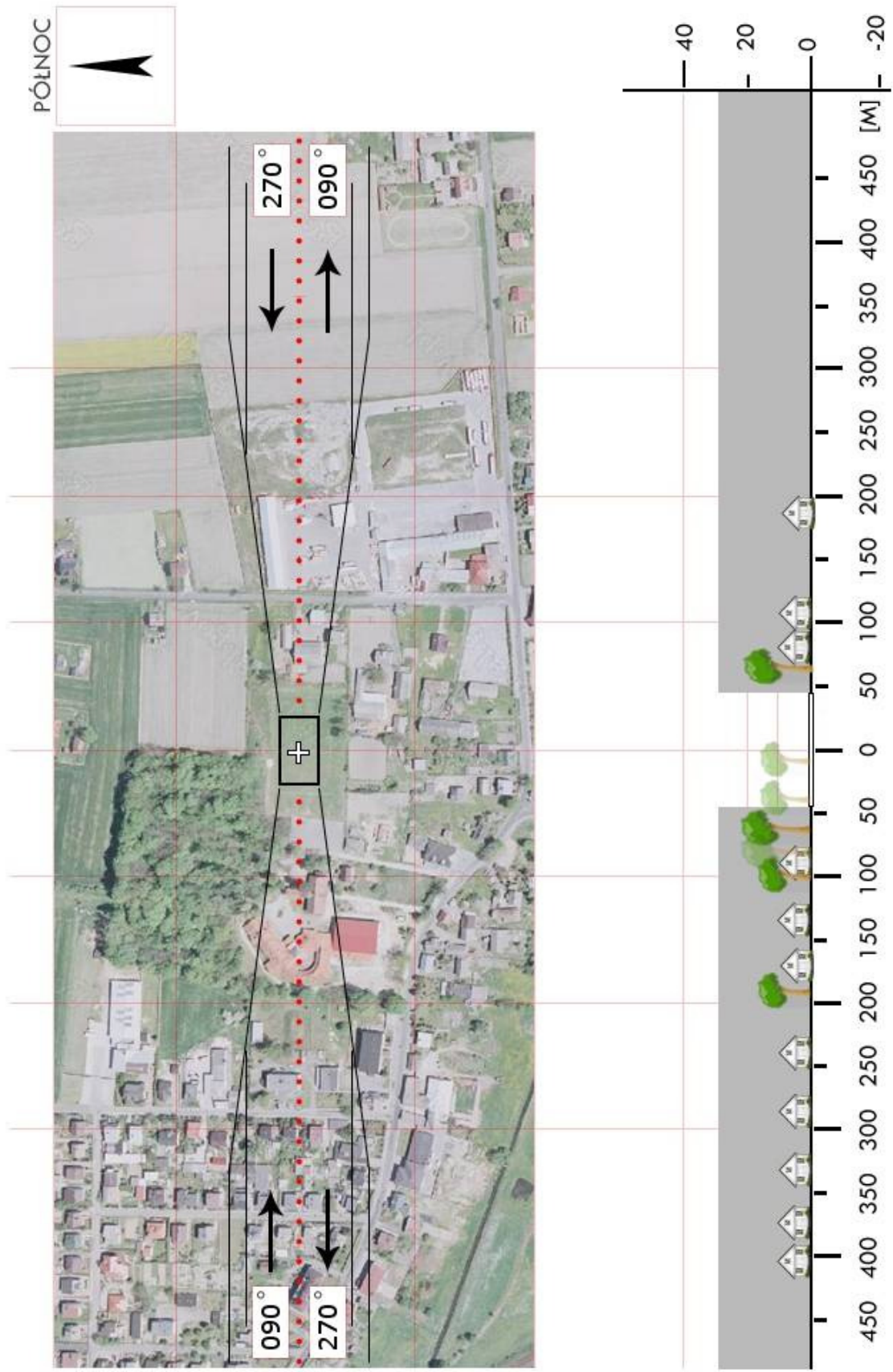
PJA 04	Żerków / stadion		Współrzędne geograficzne	52° 04,48' N 017° 33,80' E		
	gm. Żerków					
	pow. jarociński		Wzniesienie nad poziom morza	370 ft		
	woj. wielkopolskie					
Stopień trudności			Wariant IIb			
Główny kierunek podejścia			175° / 355°		Światła podejścia	
Główny kierunek startu			355° / 175°		brak	
			FATO		TLOF	
Wymiary			100 x 50 m		50 x 25 m	
Rodzaj nawierzchni			trawa		trawa	
Oznakowanie			brak		brak	
Oświetlenie			brak		brak	
Oświetlenie przeszkód			brak			
Wskaźnik kierunku wiatru			brak			
Minimalne warunki atmosferyczne do startu i lądowania				Dzień		Noc
			Widzialność	1500 m	Widzialność	3000 m
			Pułap chmur	500 ft	Podstawa chmur	1200 ft
Stałe przeszkody: Drzewa h=22÷27m dookoła stadionu; wieża przekaźnikowa radiolinii h=72m w odl. 540m na kier. 135°.						
Ograniczenia lokalne: brak			Procedury specjalne: Lądowanie w nocy przy asyście straży pożarnej Cat. A			
Administrator terenu			UMiG Żerków, tel. 62 7403024,			
Łączność radiotelefoniczna			169,000 MHz (kanał 39); 149,900 (kanał U02)			
Pomoc medyczna, nr tel.			PR Jarocin, tel. 62 7479103, 62 7473051			
Straż Pożarna, nr tel.			KP PSP Jarocin, tel. 62 7470801			
Policja, nr tel.			KP Policji Jarocin, tel. 62 7498200			
Służba ruchu lotniczego			Poznań INFO 126,300 MHz			
Osłona meteorologiczna			IMGW Wrocław, tel. 71 3200150			
Zabezpieczenie terenu: Straż Pożarna, załoga HEMS						



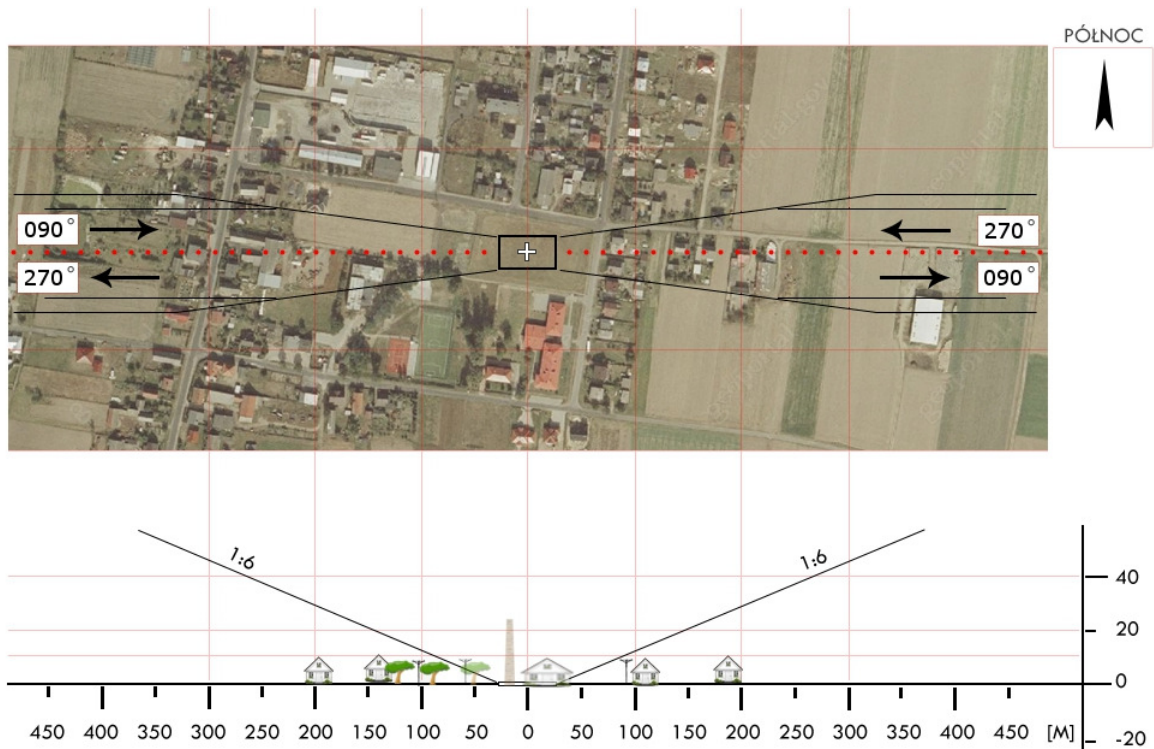
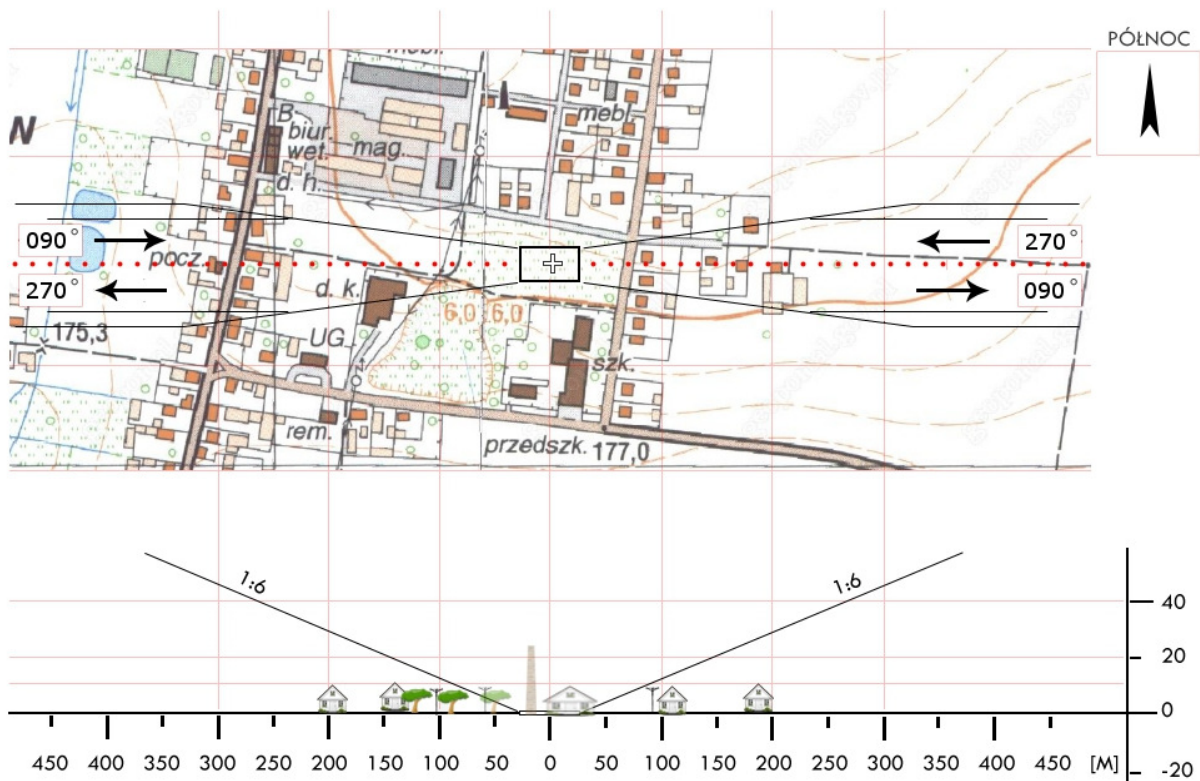
PKE 02	Bralin / łąka		Współrzędne geograficzne	51 °16,38' N 017 °54,30' E	
	gm. Bralin				
	pow. kępiński		Wzniesienie nad poziom morza	594 ft	
	woj. wielkopolskie				
Stopień trudności		I			
Główny kierunek podejścia		020° / 200°		Światła podejścia	
Główny kierunek startu		200° / 020°		brak	
		FATO		TLOF	
Wymiary		30 x 50 m		15 x 15 m	
Rodzaj nawierzchni		trawa		trawa	
Oznakowanie		brak		brak	
Oświetlenie		brak		brak	
Oświetlenie przeszkód		brak			
Wskaźnik kierunku wiatru		brak			
Minimalne warunki atmosferyczne do startu i lądowania			Dzień		Noc
		Widzialność	1500 m	Widzialność	3000 m
		Pułap chmur	500 ft	Podstawa chmur	1200 ft
Stałe przeszkody: Linie energetyczna h=20m na kierunku 200° (poniżej ścieżki)					
Ograniczenia lokalne: brak			Procedury specjalne: Lądowanie w nocy przy asyście straży pożarnej		
Administrator terenu		UG Bralin, tel. 62 7811201			
Łączność radiotelefoniczna		169,000 MHz (kanał 39)			
Pomoc medyczna, nr tel.		Wieruszów, tel. 62 7841153			
Straż Pożarna, nr tel.		tel. 62 7822456			
Policja, nr tel.		tel. 62 7812007			
Służba ruchu lotniczego		Poznań INFO 126,300MHz			
Osłona meteorologiczna		IMGW Wrocław, tel. 71 3200150			
Zabezpieczenie terenu: Załoga HEMS, Straż Pożarna					



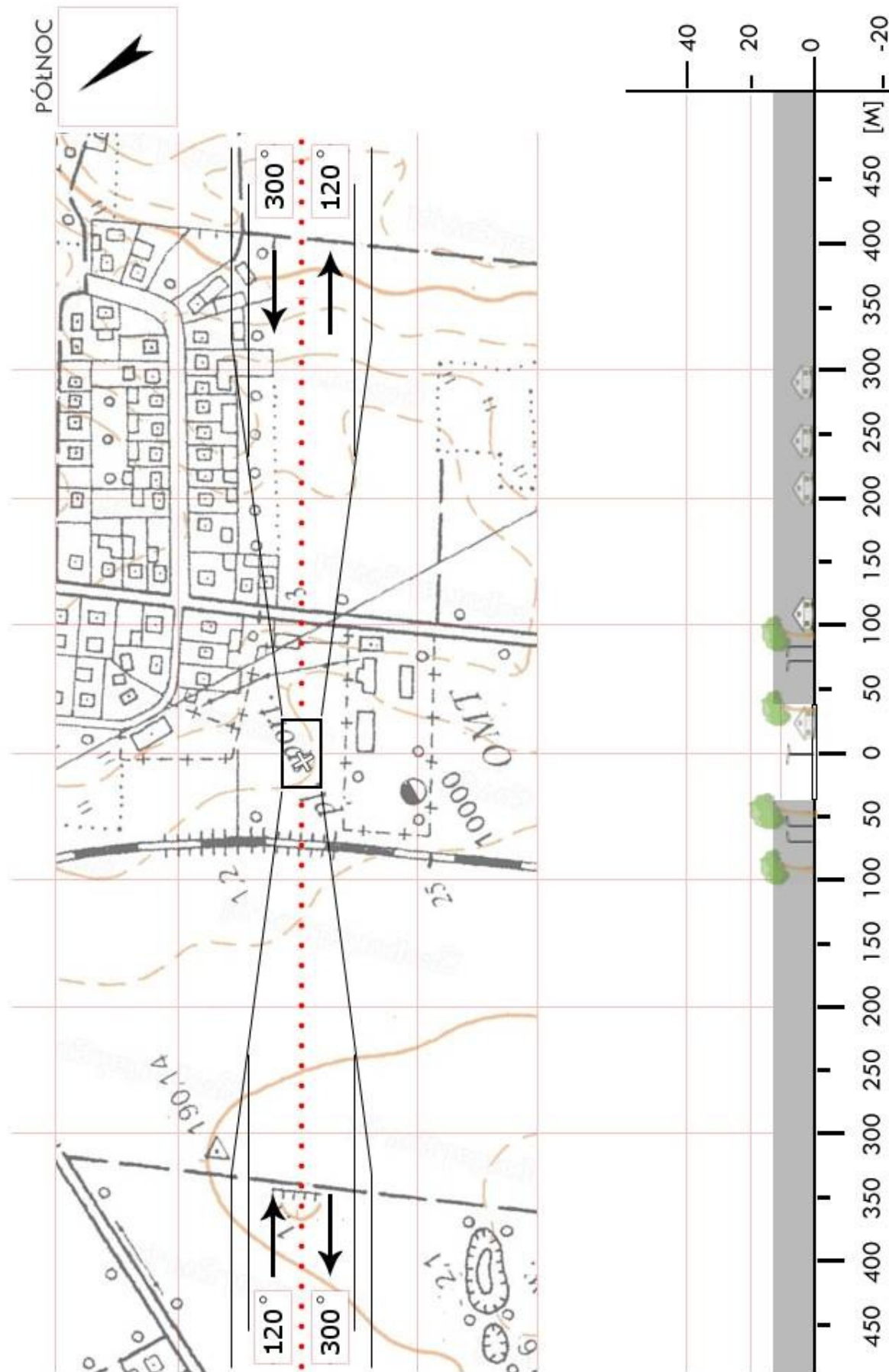
PKE 04	Łęka Opatowska / boisko		Współrzędne geograficzne	51°12,82' N 018°06,40' E		
	gm. Łęka Opatowska					
	pow. kępiński		Wzniesienie nad poziom morza	561 ft		
	woj. wielkopolskie					
Stopień trudności			Wariant IIb			
Główny kierunek podejścia			270° / 090°		Światła podejścia	
Główny kierunek startu			090° / 270°		brak	
			FATO		TLOF	
Wymiary			25 x 95 m		10 x 10 m	
Rodzaj nawierzchni			trawa		trawa	
Oznakowanie			brak		brak	
Oświetlenie			brak		brak	
Oświetlenie przeszkód			brak			
Wskaźnik kierunku wiatru			brak			
Minimalne warunki atmosferyczne do startu i lądowania				Dzień		Noc
			Widzialność	1500 m	Widzialność	3000 m
			Pułap chmur	500 ft	Podstawa chmur	1200 ft
Stałe przeszkody: brak						
Ograniczenia lokalne: brak				Procedury specjalne: Lądowanie w nocy przy asyście straży pożarnej Cat. A		
Administrator terenu			UG Łęka Opatowska, tel. 62 7814534			
Łączność radiotelefoniczna			169,000 MHz (kanał 39); 149,900 (kanał U02)			
Pomoc medyczna, nr tel.			PR Ostrzeszów, tel. 62 7320291			
Straż Pożarna, nr tel.			KP PSP Kępno, tel. 62 7822456			
Policja, nr tel.			KPP Kępno, tel. 62 5821200			
Służba ruchu lotniczego			Poznań INFO 126,300MHz, Wrocław TWR 127,225			
Osłona meteorologiczna			IMGW Wrocław, tel. 71 3200150			
Zabezpieczenie terenu: Straż Pożarna						



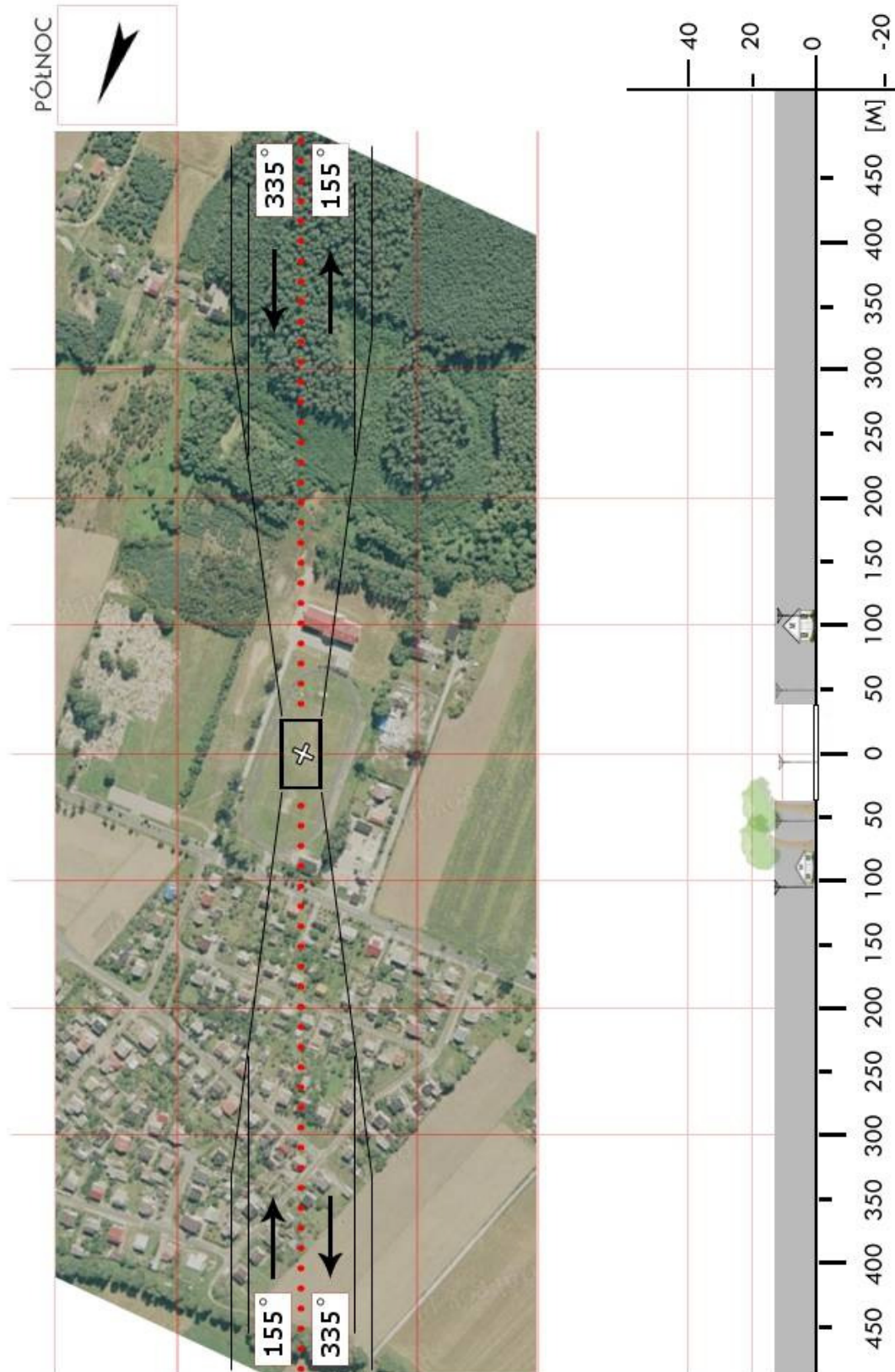
PKE 05	Perzów / boisko		Współrzędne geograficzne	51°16,40' N 017°48,80' E		
	gm. Perzów					
	pow. kępiński		Wzniesienie nad poziom morza	613 ft		
	woj. wielkopolskie					
Stopień trudności			I			
Główny kierunek podejścia			090° / 270°		Światła podejścia	
Główny kierunek startu			270° / 090°		brak	
			FATO		TLOF	
Wymiary			30 x 50 m		15 x 15 m	
Rodzaj nawierzchni			trawa		trawa	
Oznakowanie			brak		brak	
Oświetlenie			brak		brak	
Oświetlenie przeszkód			brak			
Wskaźnik kierunku wiatru			brak			
Minimalne warunki atmosferyczne do startu i lądowania				Dzień		Noc
			Widzialność	1500 m	Widzialność	3000 m
			Pułap chmur	500 ft	Podstawa chmur	1200 ft
Stałe przeszkody: Linia energetyczna h=9m na kier. 270° w odległości 90m (poza ścieżką podejścia); Linia energetyczna i zabudowania h=8m na kier. 090° w odległości 80m (poza ścieżką podejścia)						
Ograniczenia lokalne: brak			Procedury specjalne: Lądowanie w nocy przy asyście straży pożarnej			
Administrator terenu			UG Perzów, tel. 62 7861060, -94, 722 323 220			
Łączność radiotelefoniczna			169,000 MHz (kanał 39); 149,900 (kanał U02)			
Pomoc medyczna, nr tel.			tel. 62 7827420			
Straż Pożarna, nr tel.			tel. 62 7822456			
Policja, nr tel.			tel. 62 7915211			
Służba ruchu lotniczego			Poznań INFO 126,300MHz			
Osłona meteorologiczna			IMGW Wrocław, tel. 71 3200150			
Zabezpieczenie terenu: Załoga HEMS, Straż Pożarna						



PKE 07	Trzcinica / boisko		Współrzędne geograficzne	51 °09,85' N 017 °59,94' E	
	gm. Trzcinica				
	pow. kępiński		Wzniesienie nad poziom morza	618 ft	
	woj. wielkopolskie				
Stopień trudności		Wariant IIa			
Główny kierunek podejścia		120° / 300°		Światła podejścia	
Główny kierunek startu		300° / 120°		brak	
		FATO		TLOF	
Wymiary		30 x 80 m		15 x 15 m	
Rodzaj nawierzchni		trawa		trawa	
Oznakowanie		brak		brak	
Oświetlenie		brak		brak	
Oświetlenie przeszkód		brak			
Wskaźnik kierunku wiatru		brak			
Minimalne warunki atmosferyczne do startu i lądowania			Dzień		Noc
		Widzialność	1500 m	Widzialność	3000 m
		Pułap chmur	500 ft	Podstawa chmur	1200 ft
Stałe przeszkody: Latarnie h=8m na kier. 120 i 300° w odległości 68m					
Ograniczenia lokalne: brak			Procedury specjalne: Lądowanie w nocy przy asyście straży pożarnej		
Administrator terenu		UG Trzcinica, tel. 62 7815000			
Łączność radiotelefoniczna		169,000 MHz (kanał 39); 149,900 (kanał U02)			
Pomoc medyczna, nr tel.		PR Kępno, tel. 62 7827420			
Straż Pożarna, nr tel.		KP PSP Kępno, tel. 62 7822456			
Policja, nr tel.		KPP Kępno, tel. 62 5821200			
Służba ruchu lotniczego		Poznań INFO 126,300MHz			
Osłona meteorologiczna		IMGW Wrocław, tel. 71 3200150			
Zabezpieczenie terenu: Straż Pożarna					

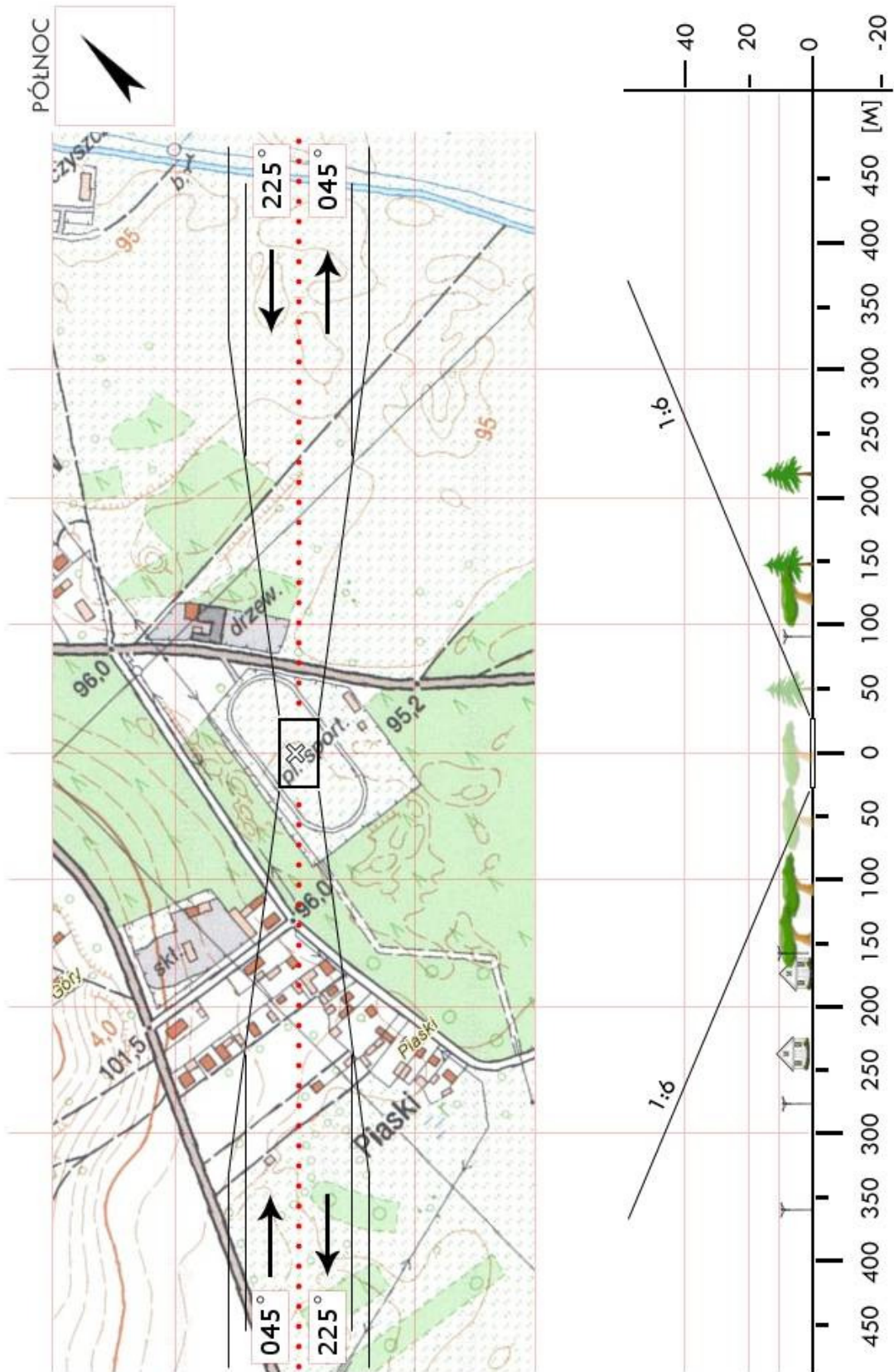


PKL 02	Babiak / stadion		Współrzędne geograficzne	52°20,60' N 018°39,44' E	
	gm. Babiak				
	pow. kolski		Wzniesienie nad poziom morza	387 ft	
	woj. wielkopolskie				
Stopień trudności		Wariant IIa			
Główny kierunek podejścia		335° / 155°		Światła podejścia	
Główny kierunek startu		155° / 335°		brak	
		FATO		TLOF	
Wymiary		30 x 50 m		15 x 15 m	
Rodzaj nawierzchni		trawa		trawa	
Oznakowanie		brak		brak	
Oświetlenie		brak		brak	
Oświetlenie przeszkód		brak			
Wskaźnik kierunku wiatru		brak			
Minimalne warunki atmosferyczne do startu i lądowania			Dzień		Noc
		Widzialność	1500 m	Widzialność	3000 m
		Pułap chmur	500 ft	Podstawa chmur	1200 ft
Stałe przeszkody: Na kierunku 360° drzewa o wysokości 23m w odległości 95m; Na kierunku startu 135° budynek szkoły o wysokości 9m w odległości 116m. Linia energetyczna i słupy oświetleniowe h=12m dookoła boiska.					
Ograniczenia lokalne: brak			Procedury specjalne: Lądowanie w nocy przy asyście straży pożarnej Cat. A		
Administrator terenu		UG Babiak, tel. 63 2711071, 63 2616047			
Łączność radiotelefoniczna		169,000 MHz (kanał 39); 149,900 (kanał U02)			
Pomoc medyczna, nr tel.		tel. 63 2616044 / 63 2626112			
Straż Pożarna, nr tel.		KP PSP Koło, tel. 63 2720436; 63 2711029			
Policja, nr tel.		tel. 63 2618330			
Służba ruchu lotniczego		Poznań INFO 126,300 MHz			
Osłona meteorologiczna		IMGW Wrocław, tel. 71 3200150			
Zabezpieczenie terenu: Straż Pożarna					

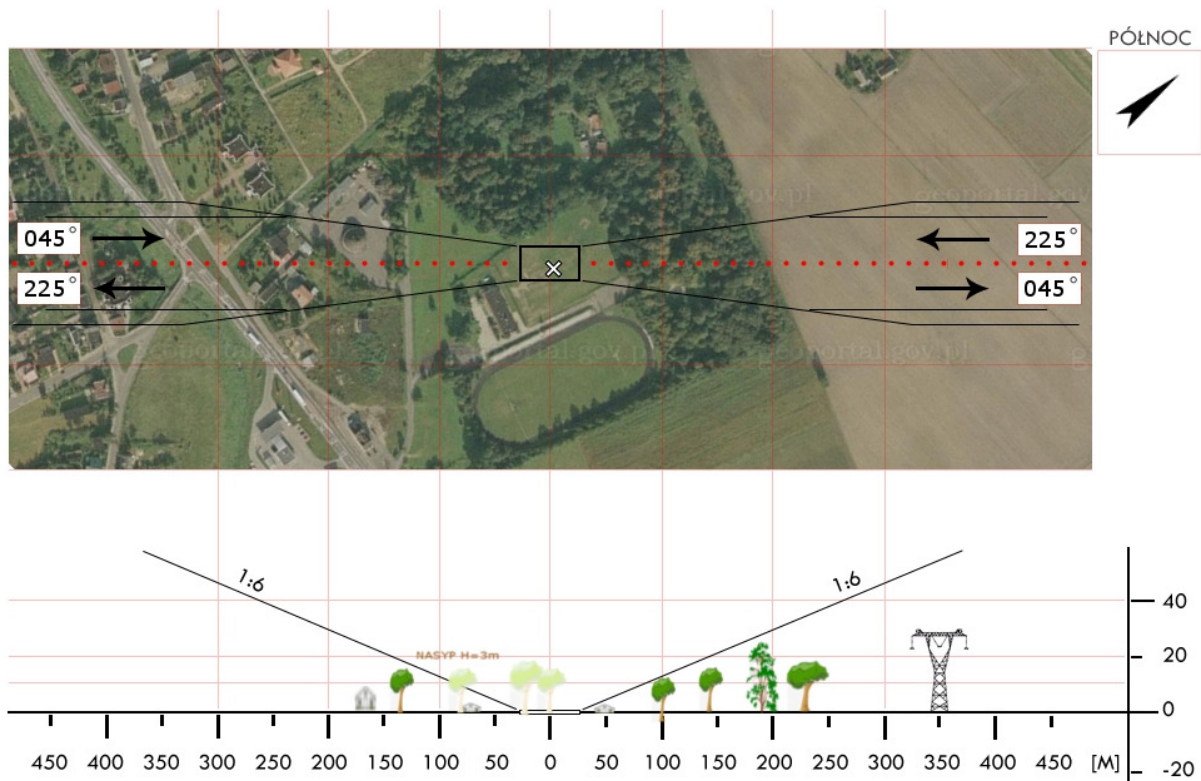
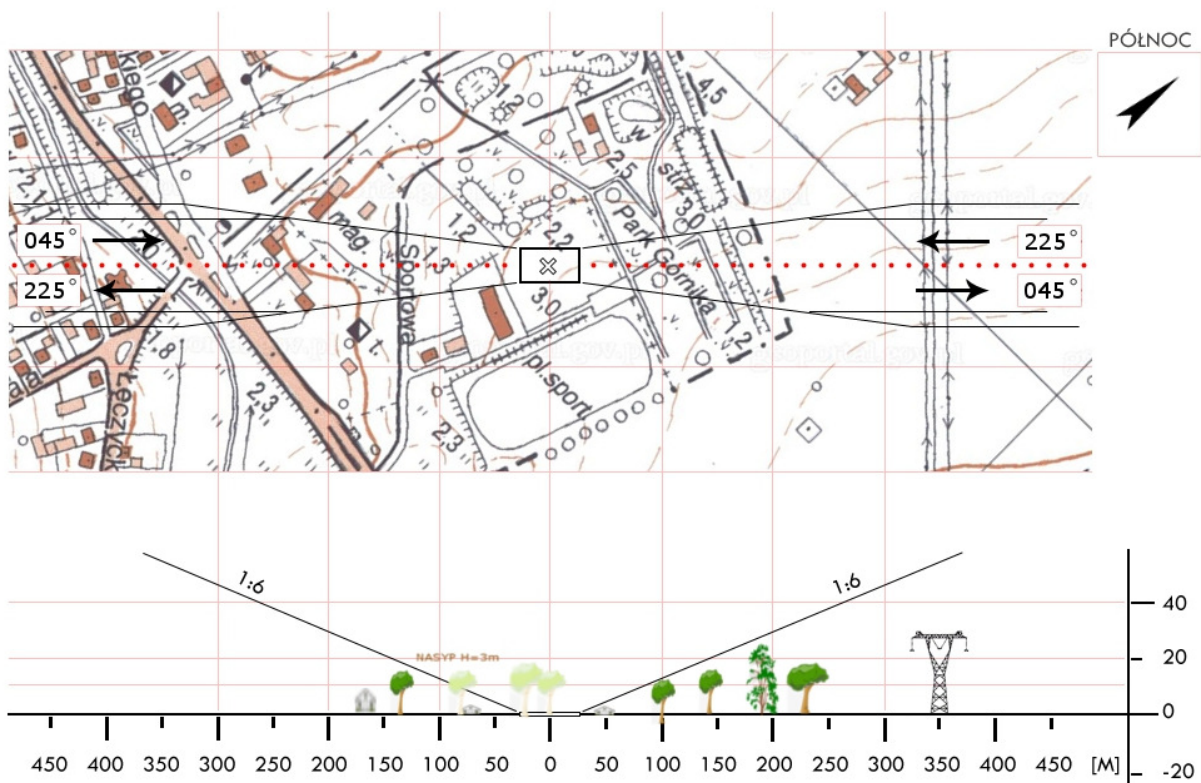


PKL 04	Dąbie / boisko		Współrzędne geograficzne	52°05,04' N 018°49,53' E	
	gm. Dąbie				
	pow. kolski		Wzniesienie nad poziom morza	312 ft	
	woj. wielkopolskie				
Stopień trudności		Wariant IIb			
Główny kierunek podejścia		300° / 120°		Światła podejścia	
Główny kierunek startu		120° / 300°		brak	
		FATO		TLOF	
Wymiary		30 x 95 m		15 x 15 m	
Rodzaj nawierzchni		trawa		trawa	
Oznakowanie		brak		brak	
Oświetlenie		brak		brak	
Oświetlenie przeszkód		brak			
Wskaźnik kierunku wiatru		brak			
Minimalne warunki atmosferyczne do startu i lądowania			Dzień		Noc
		Widzialność	1500 m	Widzialność	3000 m
		Pułap chmur	500 ft	Podstawa chmur	1200 ft
Stałe przeszkody: Drzewa h=30m na kier. 300° w odległości 65m; Linia wysokiego napięcia h=17m oraz drzewa h=22m na kier. 120° w odległości 75m.					
Ograniczenia lokalne: brak			Procedury specjalne: Lądowanie w nocy przy asyście straży pożarnej Cat. A		
Administrator terenu		UG Dąbie, tel. 63 2710073			
Łączność radiotelefoniczna		169,000 MHz (kanał 39)			
Pomoc medyczna, nr tel.		tel. 63 2720850			
Straż Pożarna, nr tel.		tel. 602 319 792			
Policja, nr tel.		tel. 63 2710075			
Służba ruchu lotniczego		Poznań INFO 126,300MHz			
Osłona meteorologiczna		IMGW Wrocław, tel. 71 3200150			
Zabezpieczenie terenu: Straż Pożarna					

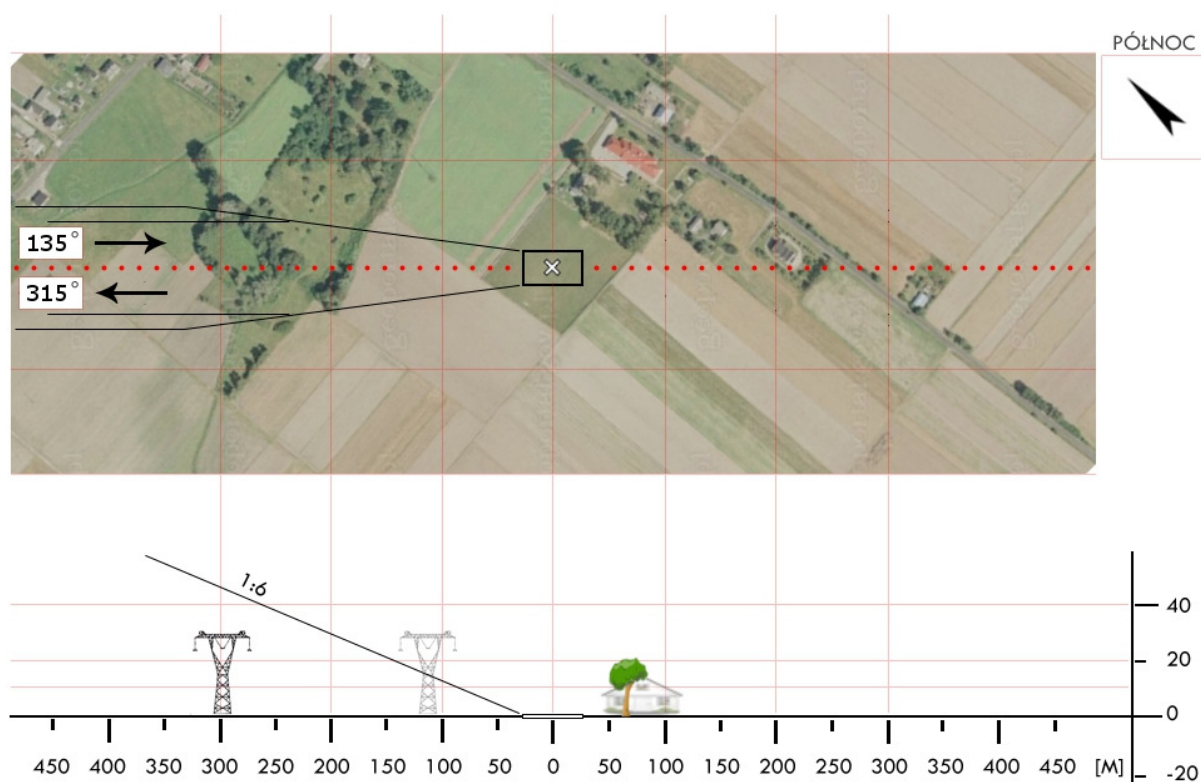
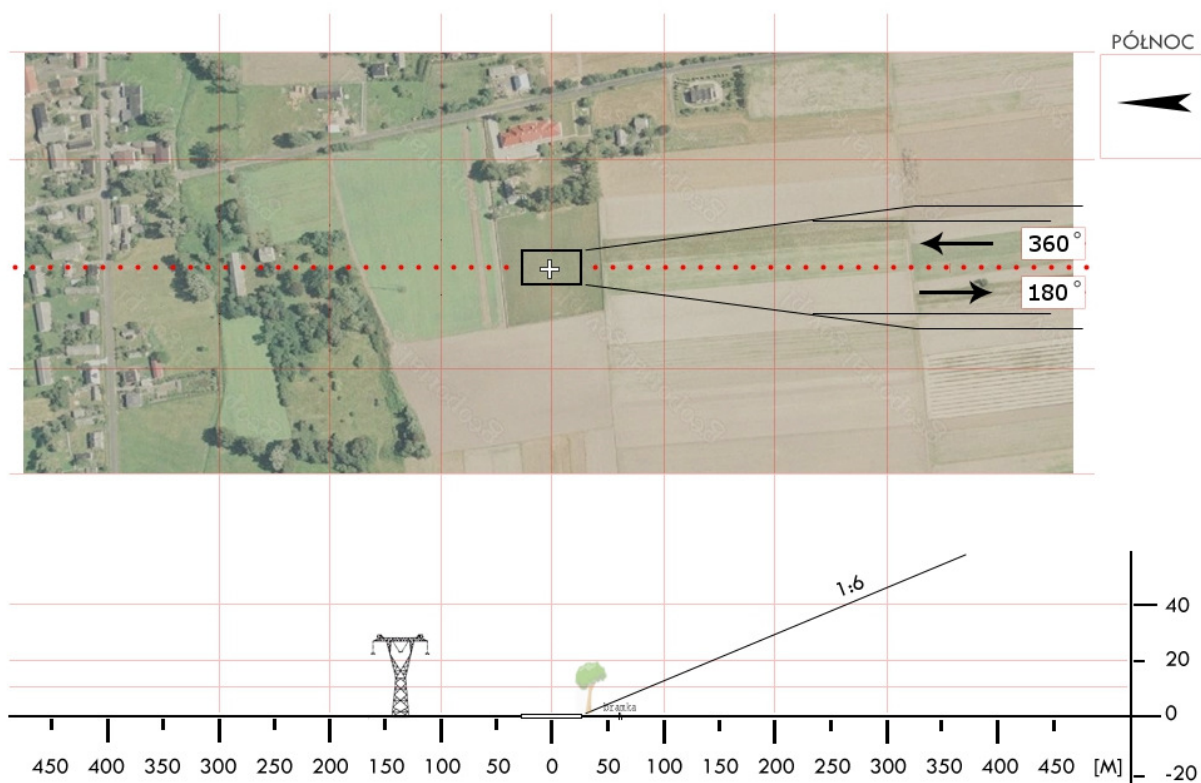
PKL 05	Grzegorzew / boisko		Współrzędne geograficzne	52°11,60' N 018°44,37' E		
	gm. Grzegorzew					
	pow. kolski		Wzniesienie nad poziom morza	312 ft		
	woj. wielkopolskie					
Stopień trudności			I			
Główny kierunek podejścia			225° / 045°		Światła podejścia	
Główny kierunek startu			045° / 225°		brak	
			FATO		TLOF	
Wymiary			30 x 50 m		15 x 15 m	
Rodzaj nawierzchni			trawa		trawa	
Oznakowanie			brak		brak	
Oświetlenie			brak		brak	
Oświetlenie przeszkód			brak			
Wskaźnik kierunku wiatru			brak			
Minimalne warunki atmosferyczne do startu i lądowania				Dzień		Noc
			Widzialność	1500 m	Widzialność	3000 m
			Pułap chmur	500 ft	Podstawa chmur	1200 ft
Stałe przeszkody: Latarnia h=7m na kier. 045° w odległości 53m Drzewa h=16m na kier. 225° w odległości 105m. Teren oświetlony.						
Ograniczenia lokalne: brak				Procedury specjalne: Lądowanie w nocy przy asyście straży pożarnej		
Administrator terenu			UG Grzegorzew, tel. 72 2323258			
Łączność radiotelefoniczna			169,000 MHz (kanał 39); 149,900 (kanał U02)			
Pomoc medyczna, nr tel.			PR tel. 63 2720805			
Straż Pożarna, nr tel.			PSP tel. 63 2720436			
Policja, nr tel.			tel. 63 2718207			
Służba ruchu lotniczego			Poznań INFO 126,300MHz			
Osłona meteorologiczna			IMGW Wrocław, tel. 71 3200150			
Zabezpieczenie terenu: Załoga HEMS, Straż Pożarna						



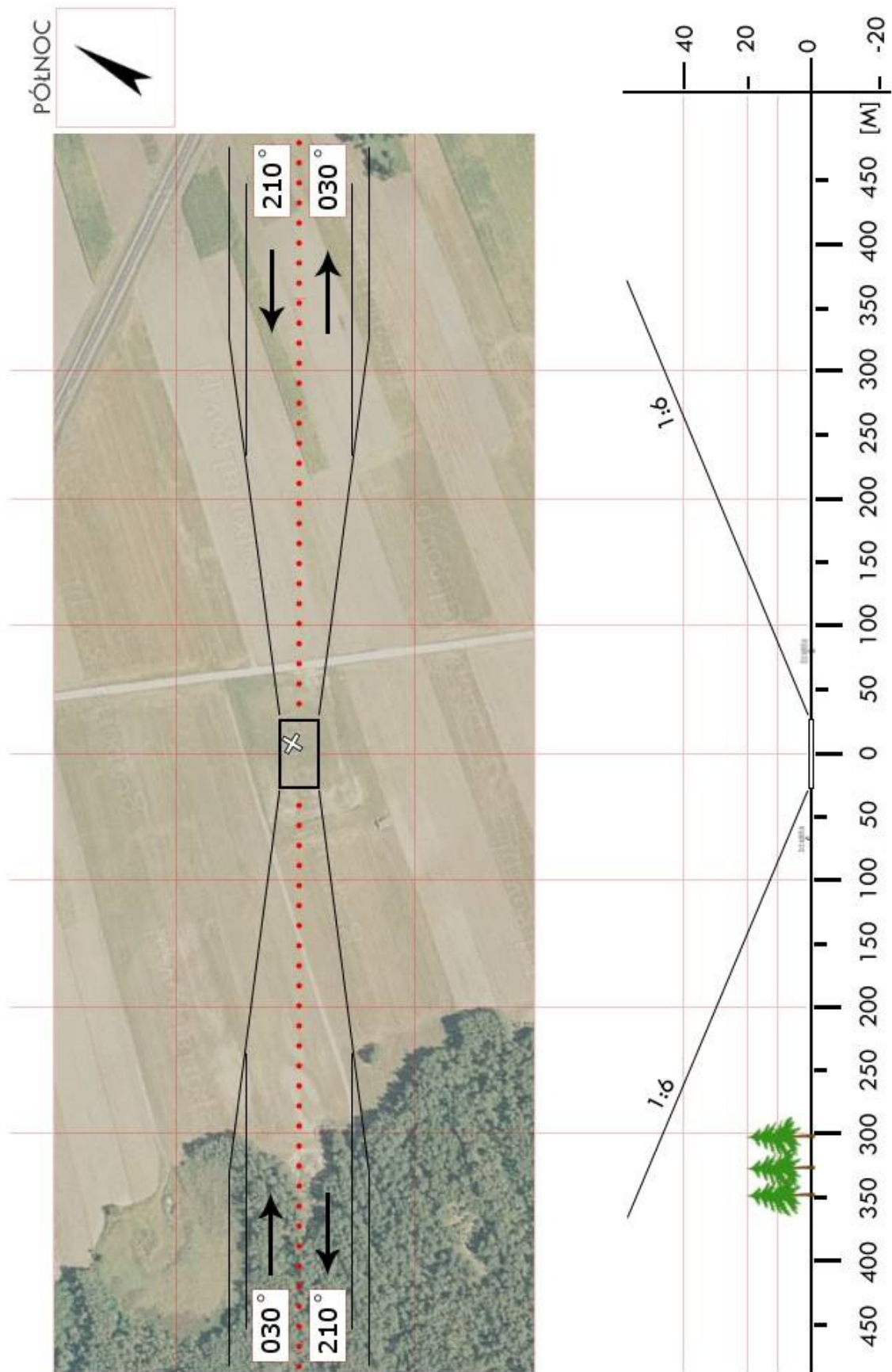
PKL 06	Kłodawa / płyta boczna boiska		Współrzędne geograficzne		52°15,32' N 018°55,65' E	
	gm. Kłodawa		Wzniesienie nad poziom morza		380 ft	
	pow. kolski					
	woj. wielkopolskie					
Stopień trudności			I			
Główny kierunek podejścia			225° / 045°		Światła podejścia	
Główny kierunek startu			045° / 225°		brak	
			FATO		TLOF	
Wymiary			30 x 50 m		15 x 15 m	
Rodzaj nawierzchni			trawa		trawa	
Oznakowanie			brak		brak	
Oświetlenie			brak		brak	
Oświetlenie przeszkód			brak			
Wskaźnik kierunku wiatru			brak			
Minimalne warunki atmosferyczne do startu i lądowania				Dzień		Noc
			Widzialność	1500 m	Widzialność	3000 m
			Pułap chmur	500 ft	Podstawa chmur	1200 ft
Stałe przeszkody: Drzewa h=20m na kier. 045° w odległości 105m; Dookoła terenu nasyp h=3m z przeszkodami typu ambona, małe maszty radiowe h=20m (poza profilem 1:6 i boczną strefą bezpieczeństwa 1:2).						
Ograniczenia lokalne: brak				Procedury specjalne: Lądowanie w nocy przy asyście straży pożarnej		
Administrator terenu			UG Kłodawa, tel. 63 2730622			
Łączność radiotelefoniczna			169,000 MHz (kanał 39); 149,900 (kanał U02)			
Pomoc medyczna, nr tel.			tel. 63 2720850			
Straż Pożarna, nr tel.			tel. 63 2730499			
Policja, nr tel.			tel. 63 2616601			
Służba ruchu lotniczego			Poznań INFO 126,300MHz			
Osłona meteorologiczna			IMGW Wrocław, tel. 71 3200150			
Zabezpieczenie terenu: Załoga HEMS, Straż Pożarna						



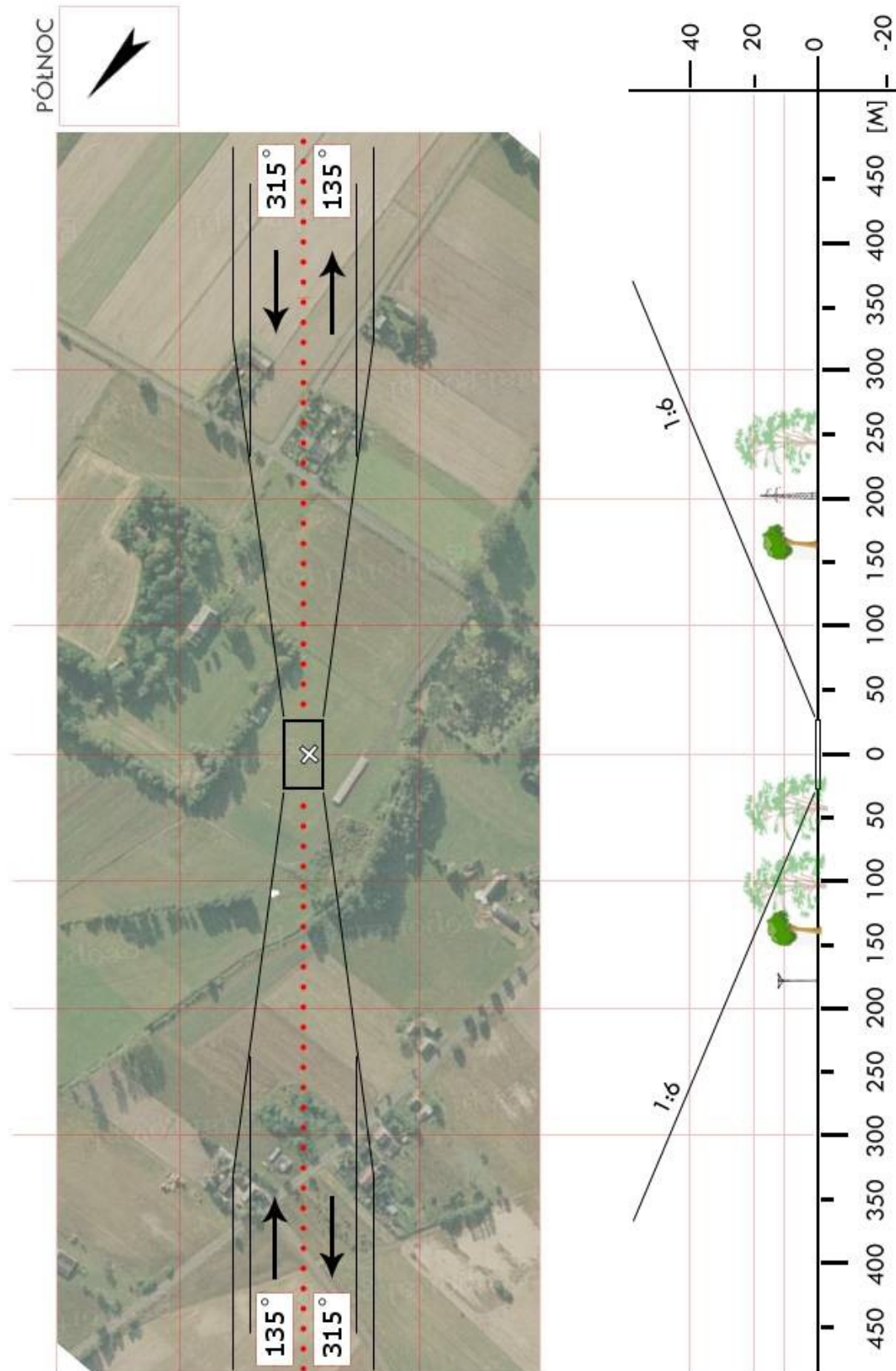
PKL 07	Kielczew Górny / boisko		Współrzędne geograficzne	52°15,45' N 018°43,80' E		
	gm. Koło					
	pow. kolski		Wzniesienie nad poziom morza	354ft		
	woj. wielkopolskie					
Stopień trudności			I			
Główny kierunek podejścia			360° / 135°		Światła podejścia	
Główny kierunek startu			180° / 315°		brak	
			FATO		TLOF	
Wymiary			85 x 100 m		25 x 50 m	
Rodzaj nawierzchni			trawa		trawa	
Oznakowanie			brak		brak	
Oświetlenie			brak		brak	
Oświetlenie przeszkód			brak			
Wskaźnik kierunku wiatru			brak			
Minimalne warunki atmosferyczne do startu i lądowania				Dzień		Noc
			Widzialność	1500 m	Widzialność	3000 m
			Pułap chmur	500 ft	Podstawa chmur	1200 ft
Stałe przeszkody: Bramka h=2.5m na kier. 180° w odległości 20m od TLOF; Drzewa h=20m na kier. 135°; Słup energetyczny h=30m na kier. 360°; Linia energetyczny przebiegająca w kier. 315°-135°						
Ograniczenia lokalne: brak			Procedury specjalne: Lądowanie w nocy przy asyście straży pożarnej			
Administrator terenu			UG Koło, tel. 63 2720365			
Łączność radiotelefoniczna			169,000 MHz (kanał 39); 149,900 (kanał U02)			
Pomoc medyczna, nr tel.			PR Koło, tel. 63 2616044			
Straż Pożarna, nr tel.			KP PSP Koło, tel. 63 2720436			
Policja, nr tel.			KPP Koło, tel. 63 2618200			
Służba ruchu lotniczego			Poznań INFO 126,300MHz			
Osłona meteorologiczna			IMGW Wrocław, te. 71 3200150			
Zabezpieczenie terenu: Straż Pożarna, załoga HEMS						



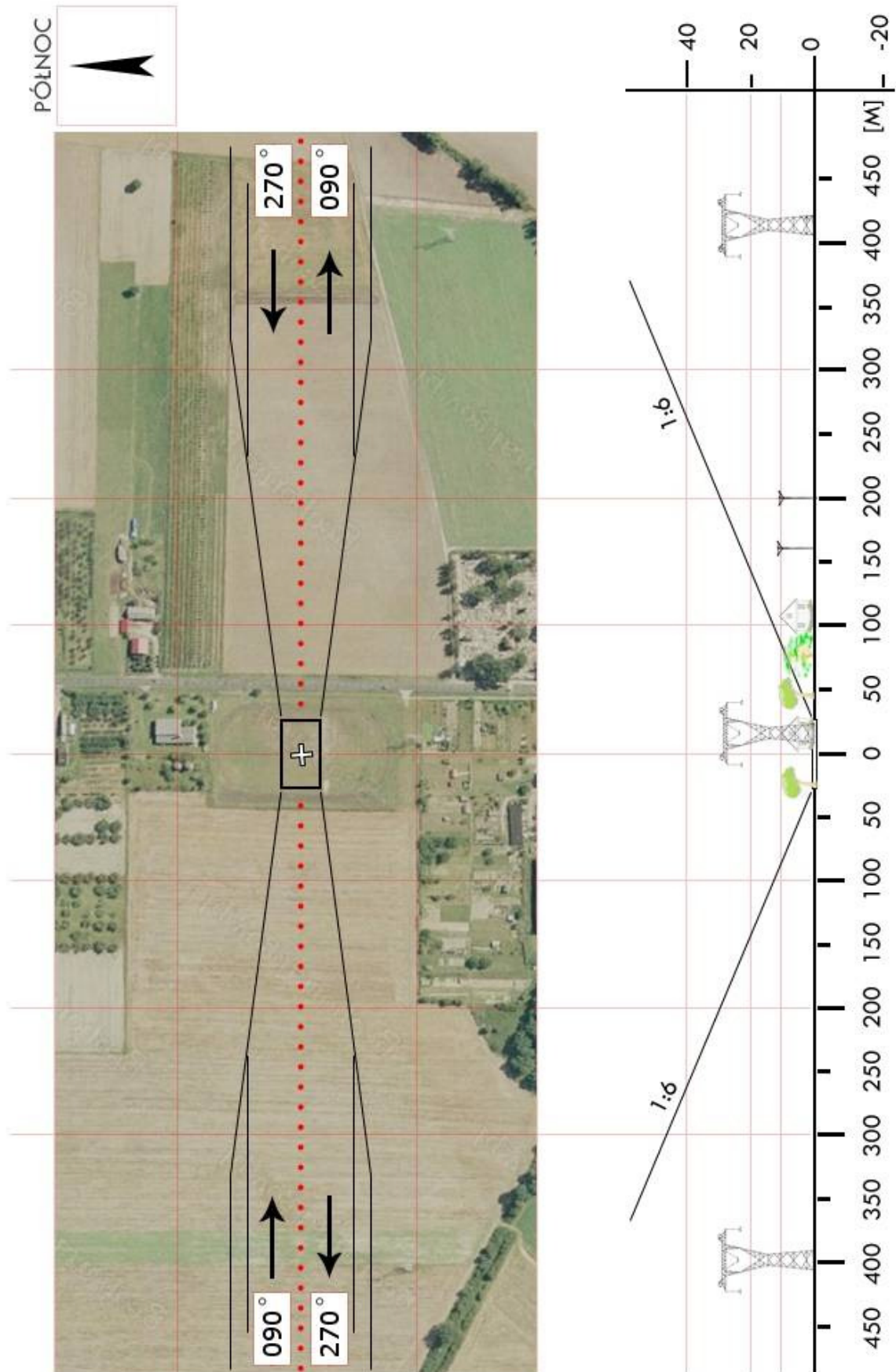
PKL 08	Daniszew / boisko		Współrzędne geograficzne	52°07,97' N 018°35,78' E		
	gm. Kościelec					
	pow. kolski		Wzniesienie nad poziom morza	360 ft		
	woj. wielkopolskie					
Stopień trudności			I			
Główny kierunek podejścia			030° / 210°		Światła podejścia	
Główny kierunek startu			210° / 030°		brak	
			FATO		TLOF	
Wymiary			50 x 100 m		25 x 50 m	
Rodzaj nawierzchni			trawa		trawa	
Oznakowanie			brak		brak	
Oświetlenie			brak		brak	
Oświetlenie przeszkód			brak			
Wskaźnik kierunku wiatru			brak			
Minimalne warunki atmosferyczne do startu i lądowania				Dzień		Noc
			Widzialność	1500 m	Widzialność	3000 m
			Pułap chmur	500 ft	Podstawa chmur	1200 ft
Stałe przeszkody: Bramki h=2.5m na kier. 030° i 210° w odległości 25m od TLOF						
Ograniczenia lokalne: brak				Procedury specjalne: Lądowanie w nocy przy asyście straży pożarnej		
Administrator terenu			UG Kościelec, tel. 63 2716222			
Łączność radiotelefoniczna			169,000 MHz (kanał 39); 149,900 (kanał U02)			
Pomoc medyczna, nr tel.			PR Koło, tel. 63 2616044			
Straż Pożarna, nr tel.			KP PSP Koło, tel. 63 2720436			
Policja, nr tel.			KPP Koło, tel. 63 2618200			
Służba ruchu lotniczego			Poznań INFO 126,300MHz			
Osłona meteorologiczna			IMGW Wrocław, tel. 71 3200150, 3200152			
Zabezpieczenie terenu: Straż Pożarna, załoga HEMS						



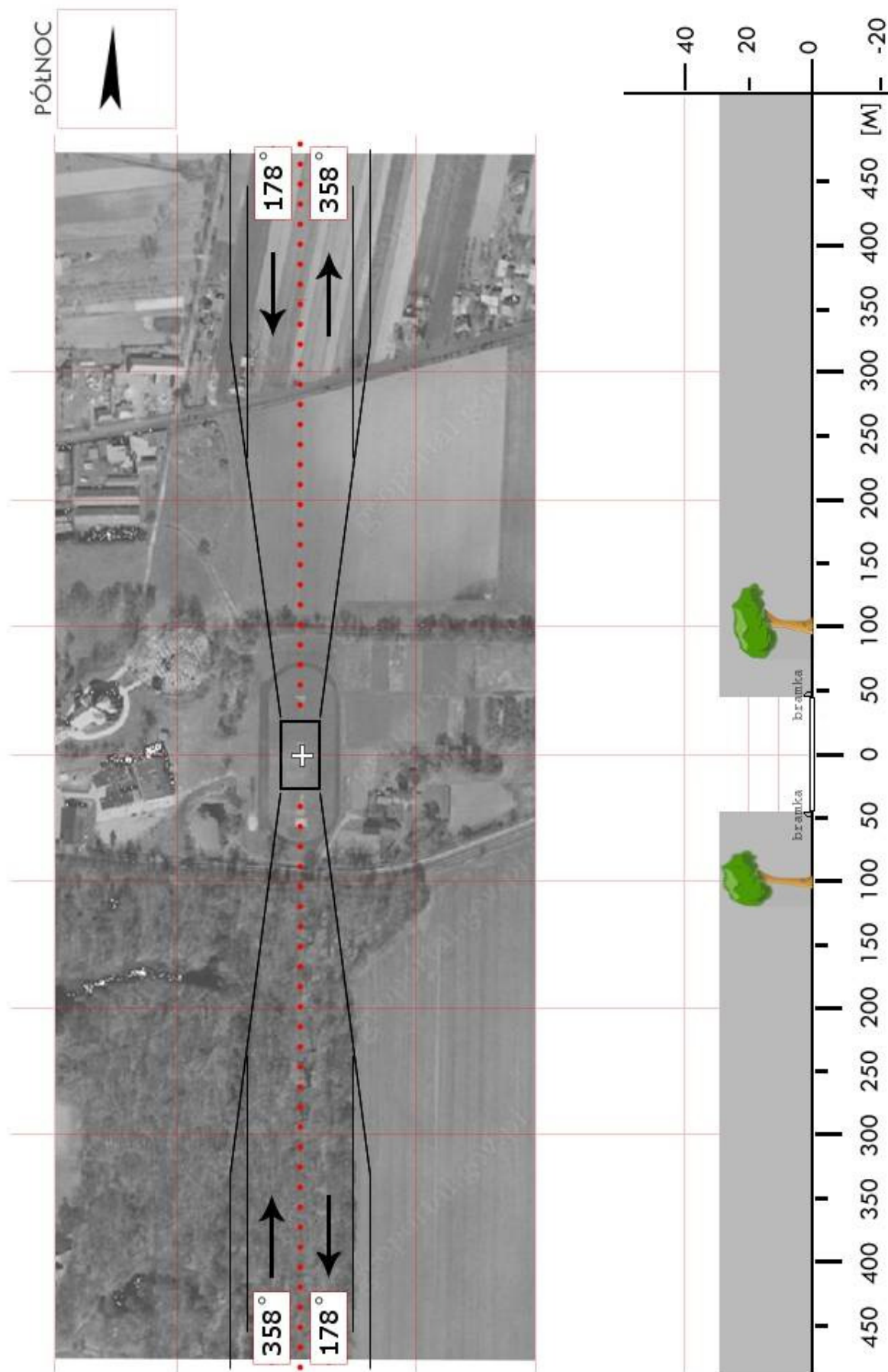
PKL 09	Olszówka / boisko		Współrzędne geograficzne	52°11,50' N 018°50,73' E	
	gm. Olszówka				
	pow. kolski		Wzniesienie nad poziom morza	354 ft	
	woj. wielkopolskie				
Stopień trudności		I			
Główny kierunek podejścia		315° / 135°	Światła podejścia		
Główny kierunek startu		135° / 315°	brak		
		FATO	TLOF		
Wymiary		30 x 50 m	15 x 15 m		
Rodzaj nawierzchni		trawa	trawa		
Oznakowanie		brak	brak		
Oświetlenie		brak	brak		
Oświetlenie przeszkód		brak			
Wskaźnik kierunku wiatru		brak			
Minimalne warunki atmosferyczne do startu i lądowania			Dzień	Noc	
		Widzialność	1500 m	Widzialność	3000 m
		Pułap chmur	500 ft	Podstawa chmur	1200 ft
Stałe przeszkody: Drzewa h=12m na kier. 315° w odległości 75m (z prawej strony ścieżki)					
Ograniczenia lokalne: brak		Procedury specjalne: Lądowanie w nocy przy asyście straży pożarnej			
Administrator terenu		UG Olszówka, tel. 63 2739002 , -08, -10			
Łączność radiotelefoniczna		169,000 MHz (kanał 39); 149,900 (kanał U02)			
Pomoc medyczna, nr tel.		tel. 63 2720850			
Straż Pożarna, nr tel.		tel. 63 2720436			
Policja, nr tel.		tel. 63 2618200			
Służba ruchu lotniczego		Poznań INFO 126,300MHz			
Osłona meteorologiczna		IMGW Wrocław, tel. 71 3200150			
Zabezpieczenie terenu: Straż Pożarna					



PKL 10	Dęby Szlacheckie / boisko		Współrzędne geograficzne	52°17,86' N 018°36,30' E		
	gm. Osiek Mały					
	pow. kolski		Wzniesienie nad poziom morza	410 ft		
	woj. wielkopolski					
Stopień trudności			I			
Główny kierunek podejścia			270° / 090°		Światła podejścia	
Główny kierunek startu			090° / 270°		brak	
			FATO		TLOF	
Wymiary			30 x 50 m		15 x 15 m	
Rodzaj nawierzchni			trawa		trawa	
Oznakowanie			brak		brak	
Oświetlenie			brak		brak	
Oświetlenie przeszkód			brak			
Wskaźnik kierunku wiatru			brak			
Minimalne warunki atmosferyczne do startu i lądowania				Dzień		Noc
			Widzialność	1500 m	Widzialność	3000 m
			Pułap chmur	500 ft	Podstawa chmur	1200 ft
Stałe przeszkody: Linia energetyczna h=24m na kier. 180° w odległości 83m (poza ścieżką podejścia); Linia energetyczna h=12m na kier. 090° w odległości 150–200m; Bramki wysokości 2,5m na kierunku 360° i 180° w odległości 33m od FATO; Teren ogrodzony płotem h=2m.						
Ograniczenia lokalne: brak				Procedury specjalne: Lądowanie w nocy przy asyście straży pożarnej		
Administrator terenu			UG Osiek Mały, tel. 63 262 41 70			
Łączność radiotelefoniczna			169,000 MHz (kanał 39); 149,900 (kanał U02)			
Pomoc medyczna, nr tel.			Konin, tel. 63 2451951; Koło, tel. 63 2616044			
Straż Pożarna, nr tel.			Dębno Królewskie, tel. 63 2711692; Babiak, tel. 63 2711029			
Policja, nr tel.			Osiek Mały, tel. 63 2717327			
Służba ruchu lotniczego			Poznań INFO 126,300MHz			
Osłona meteorologiczna			IMGW Wrocław, tel. 71 3200150			
Zabezpieczenie terenu: Załoga HEMS, Straż Pożarna						

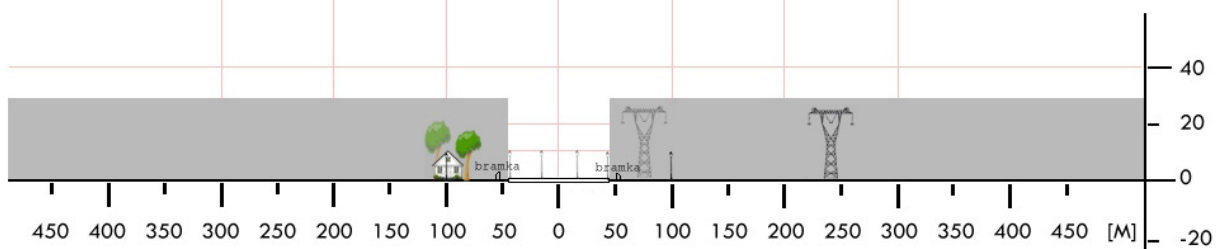
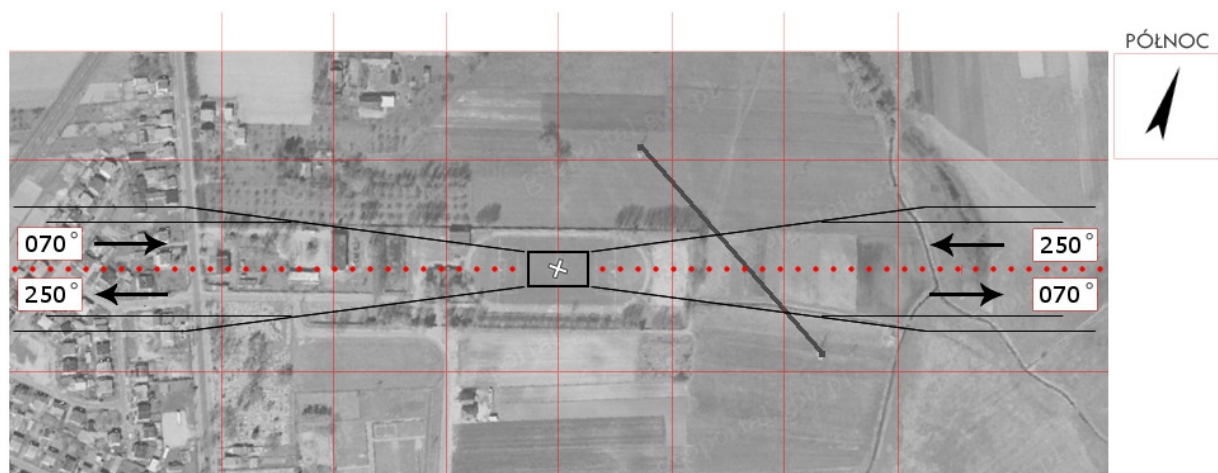
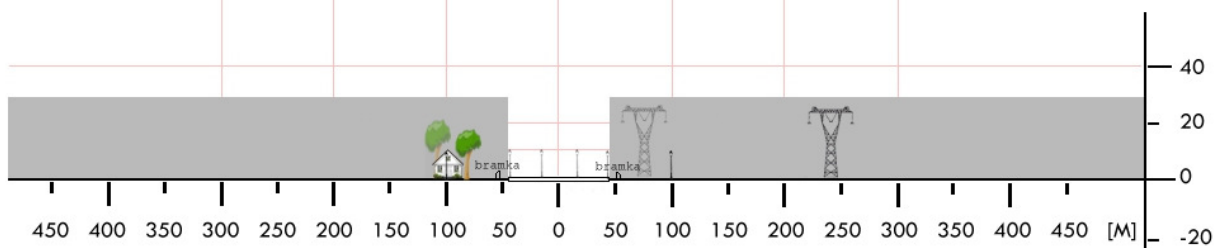
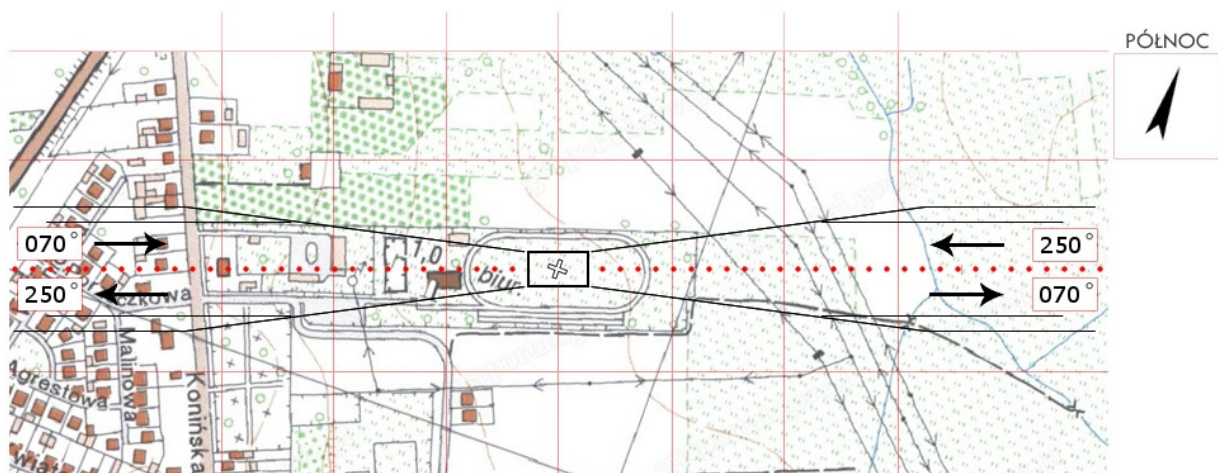


PKN 02	Grodziec / boisko		Współrzędne geograficzne	52°02,34' N 018°03,81' E		
	gm. Grodziec					
	pow. koniński		Wzniesienie nad poziom morza	344 ft		
	woj. wielkopolskie					
Stopień trudności			Wariant IIb			
Główny kierunek podejścia			358° / 178°		Światła podejścia	
Główny kierunek startu			178° / 358°		brak	
			FATO		TLOF	
Wymiary			25 x 95 m		10 x 10 m	
Rodzaj nawierzchni			trawa		trawa	
Oznakowanie			brak		brak	
Oświetlenie			brak		brak	
Oświetlenie przeszkód			brak			
Wskaźnik kierunku wiatru			brak			
Minimalne warunki atmosferyczne do startu i lądowania				Dzień		Noc
			Widzialność	1500 m	Widzialność	3000 m
			Pułap chmur	500 ft	Podstawa chmur	1200 ft
Stałe przeszkody: Drzewa h=30m na kier. 355° oraz 175°; Latarnie h=10m na kier. W; Linia energetyczna h=10m na kier. 175° w odległości 100m						
Ograniczenia lokalne: brak				Procedury specjalne: Lądowanie w nocy przy asyście straży pożarnej Cat. A		
Administrator terenu			UG Grodziec, tel. 63 2485500			
Łączność radiotelefoniczna			169,000 MHz (kanał 39); 149,900 (kanał U02)			
Pomoc medyczna, nr tel.			CPR Konin, tel. 63 2499862, 63 2451967			
Straż Pożarna, nr tel.			KM PSP Konin, tel. 63 2499800			
Policja, nr tel.			KPP Konin, tel. 63 2472222			
Służba ruchu lotniczego			Poznań INFO 126,300MHz, tel. 22 5747385			
Osłona meteorologiczna			IMGW Wrocław, tel. 71 3200150, 3200151			
Zabezpieczenie terenu: Straż Pożarna, załoga HEMS						

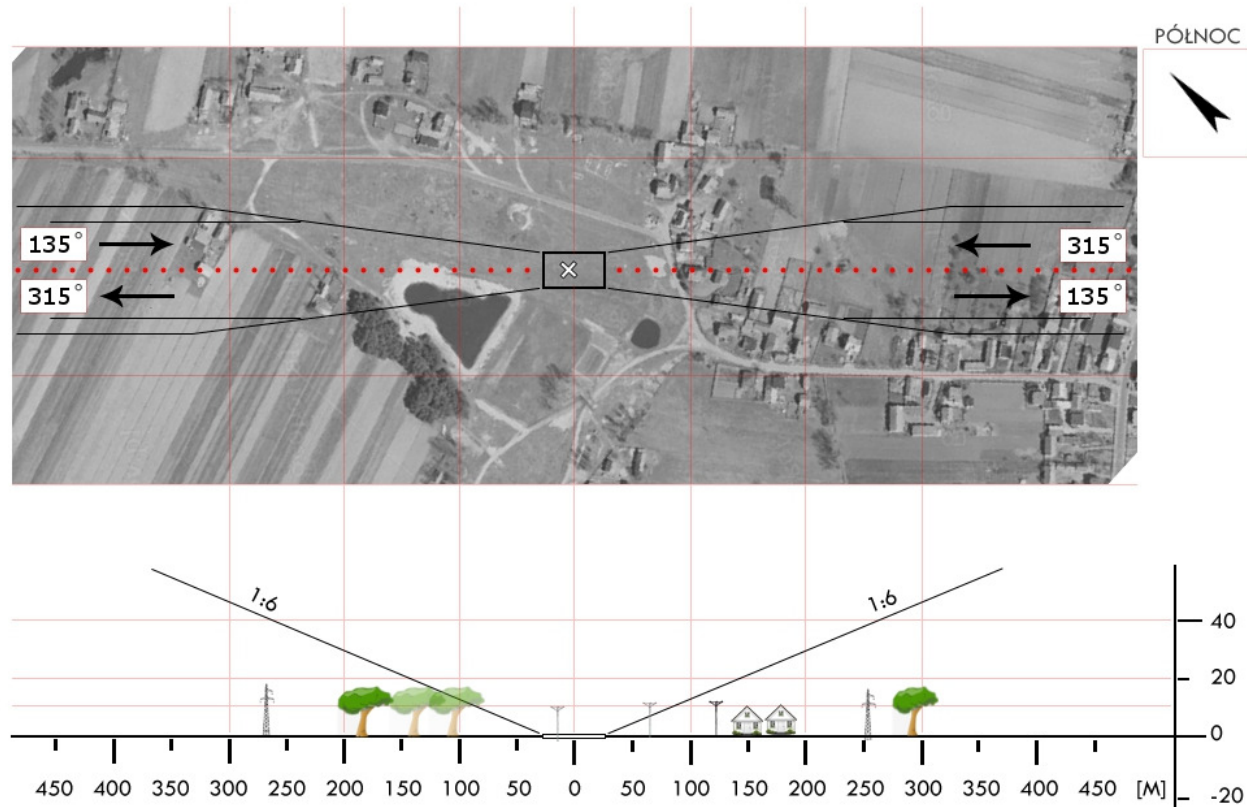
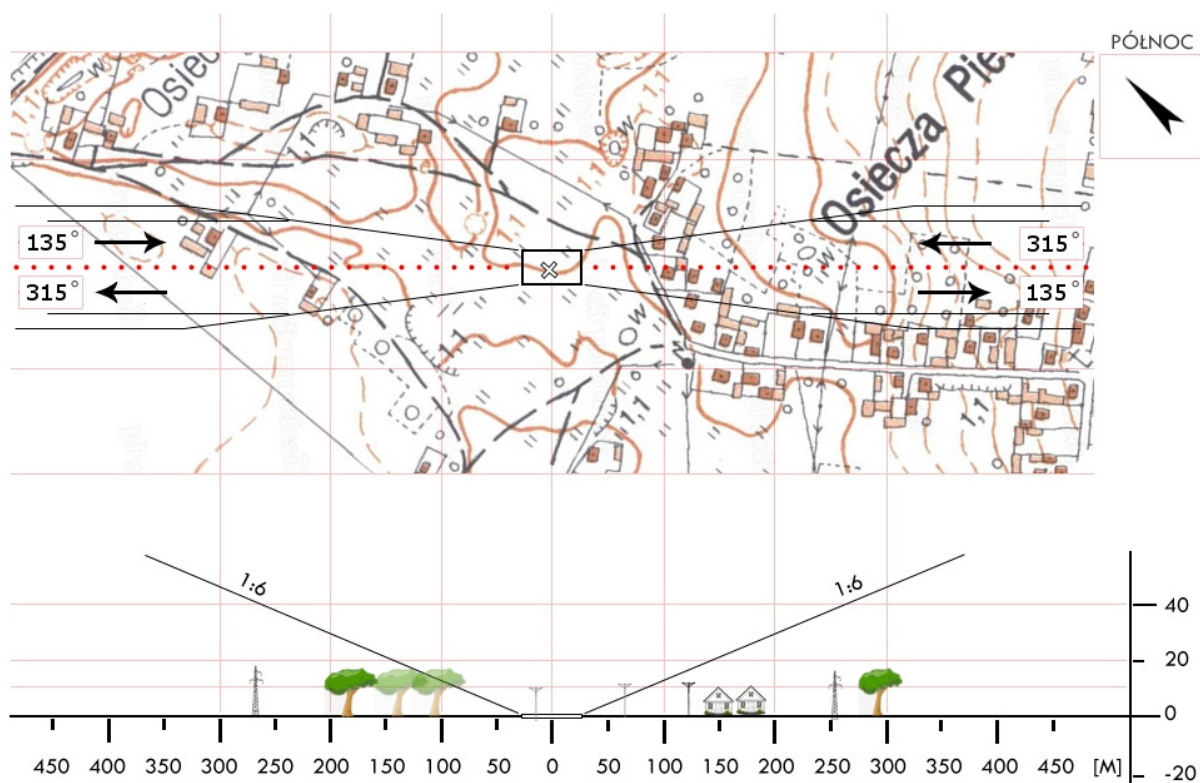


PKN 05	Kramsk / boisko		Współrzędne geograficzne	52°16,32' N 018°25,72' E	
	gm. Kramsk				
	pow. koniński		Wzniesienie nad poziom morza	276 ft	
	woj. wielkopolskie				
Stopień trudności		Wariant IIa			
Główny kierunek podejścia		355° / 175°		Światła podejścia	
Główny kierunek startu		175° / 355°		brak	
		FATO		TLOF	
Wymiary		25 x 75 m		10 x 10 m	
Rodzaj nawierzchni		trawa		trawa	
Oznakowanie		brak		brak	
Oświetlenie		brak		brak	
Oświetlenie przeszkód		brak			
Wskaźnik kierunku wiatru		brak			
Minimalne warunki atmosferyczne do startu i lądowania			Dzień		Noc
		Widzialność	1500 m	Widzialność	3000 m
		Pułap chmur	500 ft	Podstawa chmur	1200 ft
Stałe przeszkody: Boisko otoczone drzewami, lampami i linia energetyczną h=12m					
Ograniczenia lokalne: brak			Procedury specjalne: Lądowanie w nocy przy asyście straży pożarnej Cat. A		
Administrator terenu		UG Kramsk, tel. 63 2470004, -30			
Łączność radiotelefoniczna		169,000 MHz (kanał 39); 149,900 (kanał U02)			
Pomoc medyczna, nr tel.		CPR Konin, tel. 63 2499862, 63 2451967			
Straż Pożarna, nr tel.		KM PSP Konin, tel. 63 2499800			
Policja, nr tel.		KPP Konin, tel. 63 2472222			
Służba ruchu lotniczego		Poznań INFO 126,300MHz, tel. 22 5477385			
Osłona meteorologiczna		IMGW Wrocław, tel. 71 3200150, 3200151			
Zabezpieczenie terenu: Straż Pożarna, załoga HEMS					

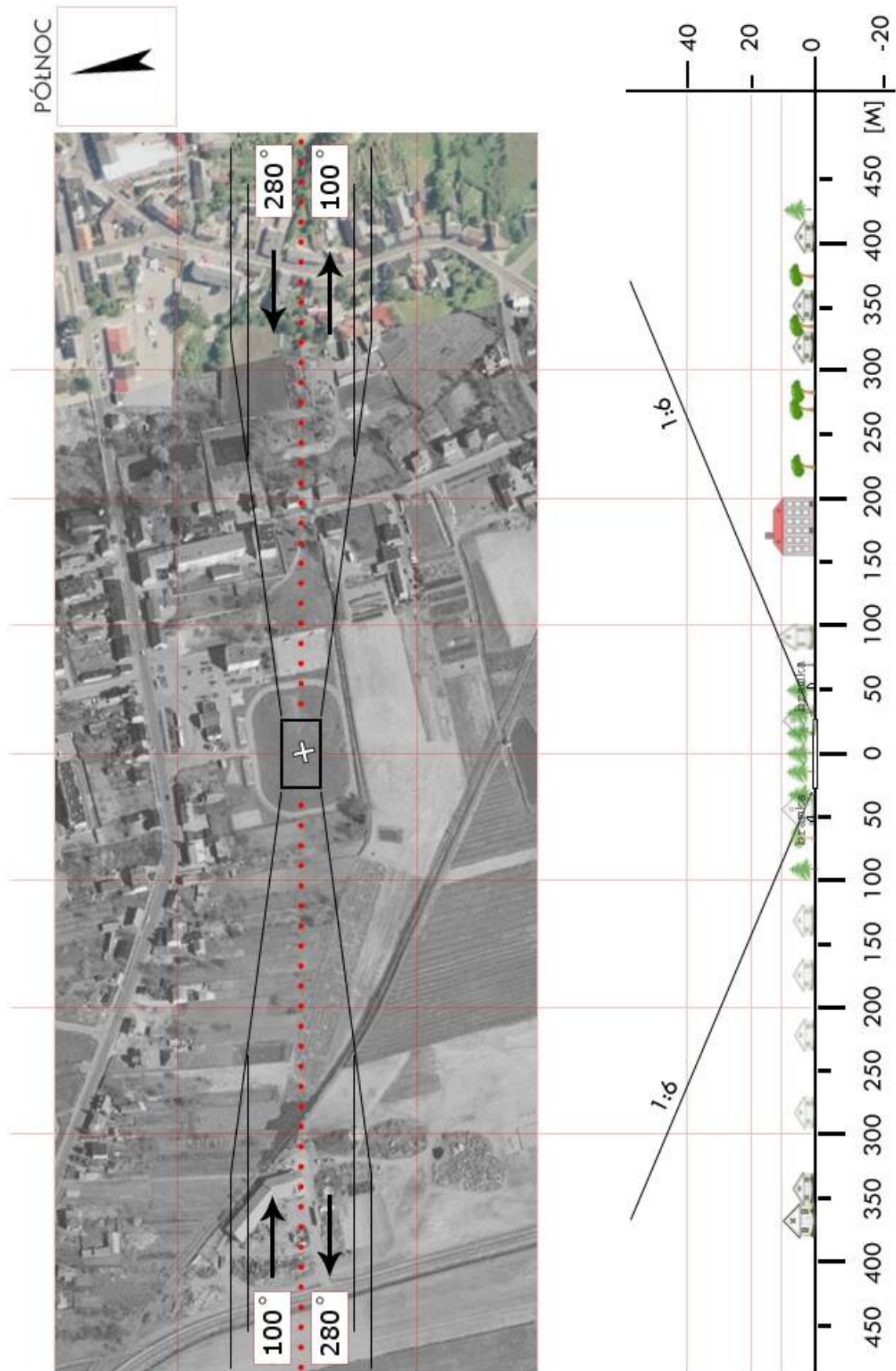
PKN 07	Rychwał / stadion		Współrzędne geograficzne	52°04,60' N 018°09,98' E	
	gm. Rychwał				
	pow. koniński		Wzniesienie nad poziom morza	331 ft	
	woj. wielkopolskie				
Stopień trudności		Wariant IIb			
Główny kierunek podejścia		070° / 250°		Światła podejścia	
Główny kierunek startu		250° / 070°		brak	
		FATO		TLOF	
Wymiary		25 x 95 m		10 x 10 m	
Rodzaj nawierzchni		trawa		trawa	
Oznakowanie		brak		brak	
Oświetlenie		brak		brak	
Oświetlenie przeszkód		brak			
Wskaźnik kierunku wiatru		brak			
Minimalne warunki atmosferyczne do startu i lądowania			Dzień		Noc
		Widzialność	1500 m	Widzialność	3000 m
		Pułap chmur	500 ft	Podstawa chmur	1200 ft
Stałe przeszkody: Lampy stadionowe h=9m oraz drzewa h=20m dookoła boiska; Linia wysokiego napięcie na podejściu 250° h=25m; Budynek h=6m na podejściu 070°					
Ograniczenia lokalne: brak			Procedury specjalne: Lądowanie w nocy przy asyście straży pożarnej Cat. A		
Administrator terenu		UG Rychwał, tel. 63 2481001			
Łączność radiotelefoniczna		169,000 MHz (kanał 39); 149,900 (kanał U02)			
Pomoc medyczna, nr tel.		CPR Konin, tel. 63 2499862, 63 2451967			
Straż Pożarna, nr tel.		KP PSP Konin, tel. 63 2499800			
Policja, nr tel.		KPP Konin, tel. 63 2472222			
Służba ruchu lotniczego		Poznań INFO 126,300MHz, tel. 22 5747385			
Osłona meteorologiczna		IMGW Wrocław, tel. 71 3200150, 71 3200151			
Zabezpieczenie terenu: Straż Pożarna, załoga HEMS					



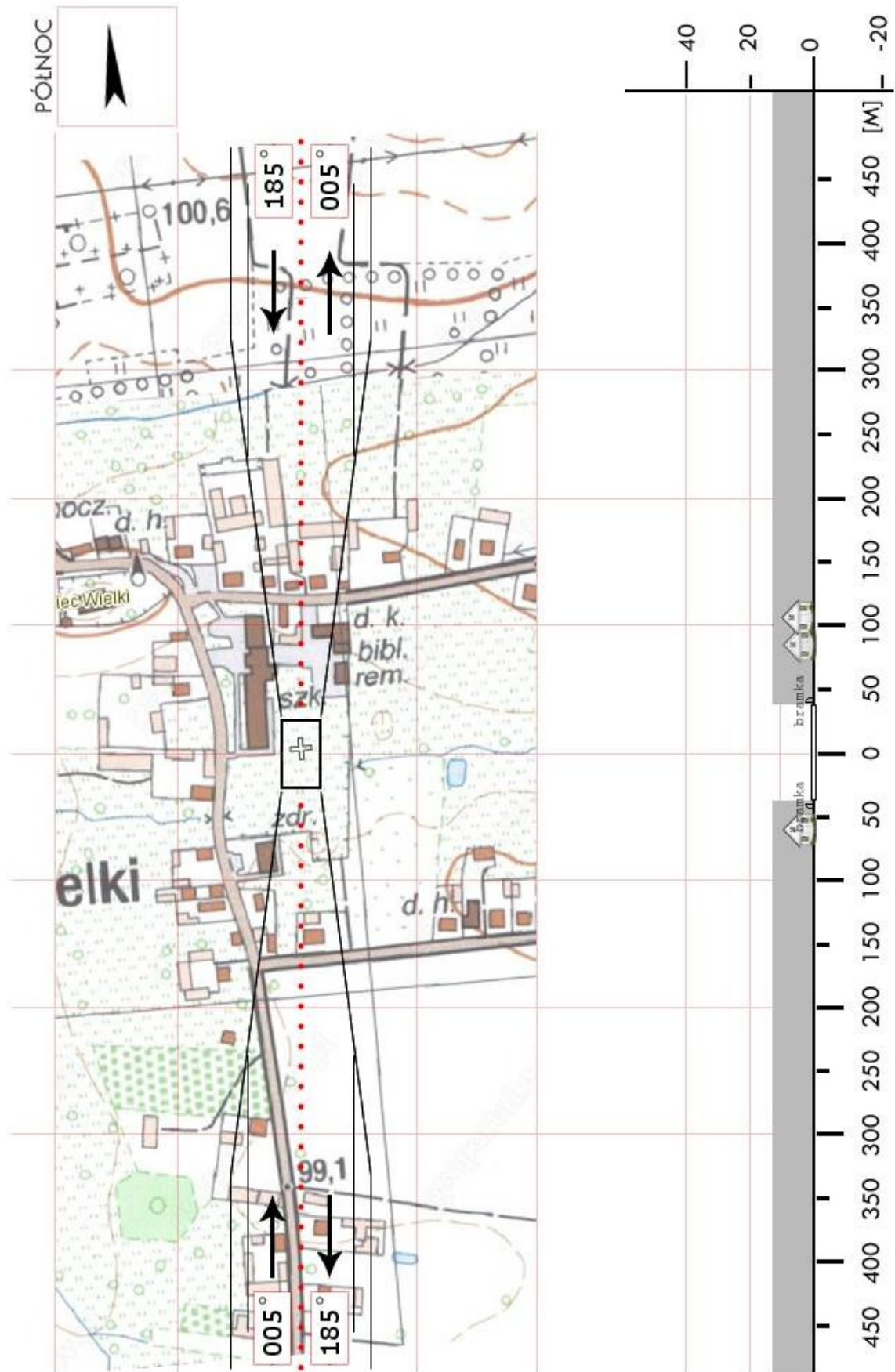
PKN 08	Osieczka Pierwsza / łąka		Współrzędne geograficzne	52°11,38' N 018°06,35' E	
	gm. Rzgów				
	pow. koniński		Wzniesienie nad poziom morza	262 ft	
	woj. wielkopolskie				
Stopień trudności		I			
Główny kierunek podejścia		315° / 135°		Światła podejścia	
Główny kierunek startu		135° / 315°		brak	
		FATO		TLOF	
Wymiary		30 x 50 m		15 x 15 m	
Rodzaj nawierzchni		trawa		trawa	
Oznakowanie		brak		brak	
Oświetlenie		brak		brak	
Oświetlenie przeszkód		brak			
Wskaźnik kierunku wiatru		brak			
Minimalne warunki atmosferyczne do startu i lądowania			Dzień	Noc	
		Widzialność	1500 m	Widzialność	3000 m
		Pułap chmur	500 ft	Podstawa chmur	1200 ft
Stałe przeszkody: Linia wysokiego napięcia h=9m na kier. 360° w odległości 102m; Przeszkody poza płaszczyznami 1:6 i bocznymi 1:2.					
Ograniczenia lokalne: brak		Procedury specjalne: Lądowanie w nocy przy asyście straży pożarnej			
Administrator terenu		UG Rzgów, tel. 63 2419018, 63 2419021			
Łączność radiotelefoniczna		169,000 MHz (kanał 39); 149,900 (kanał U02)			
Pomoc medyczna, nr tel.		tel. 63 2451951			
Straż Pożarna, nr tel.		tel. 63 2499800			
Policja, nr tel.		tel. 63 2419007			
Służba ruchu lotniczego		Poznań INFO 126,300MHz			
Osłona meteorologiczna		IMGW Wrocław, tel. 71 3200150			
Zabezpieczenie terenu: Załoga HEMS, Straż Pożarna					



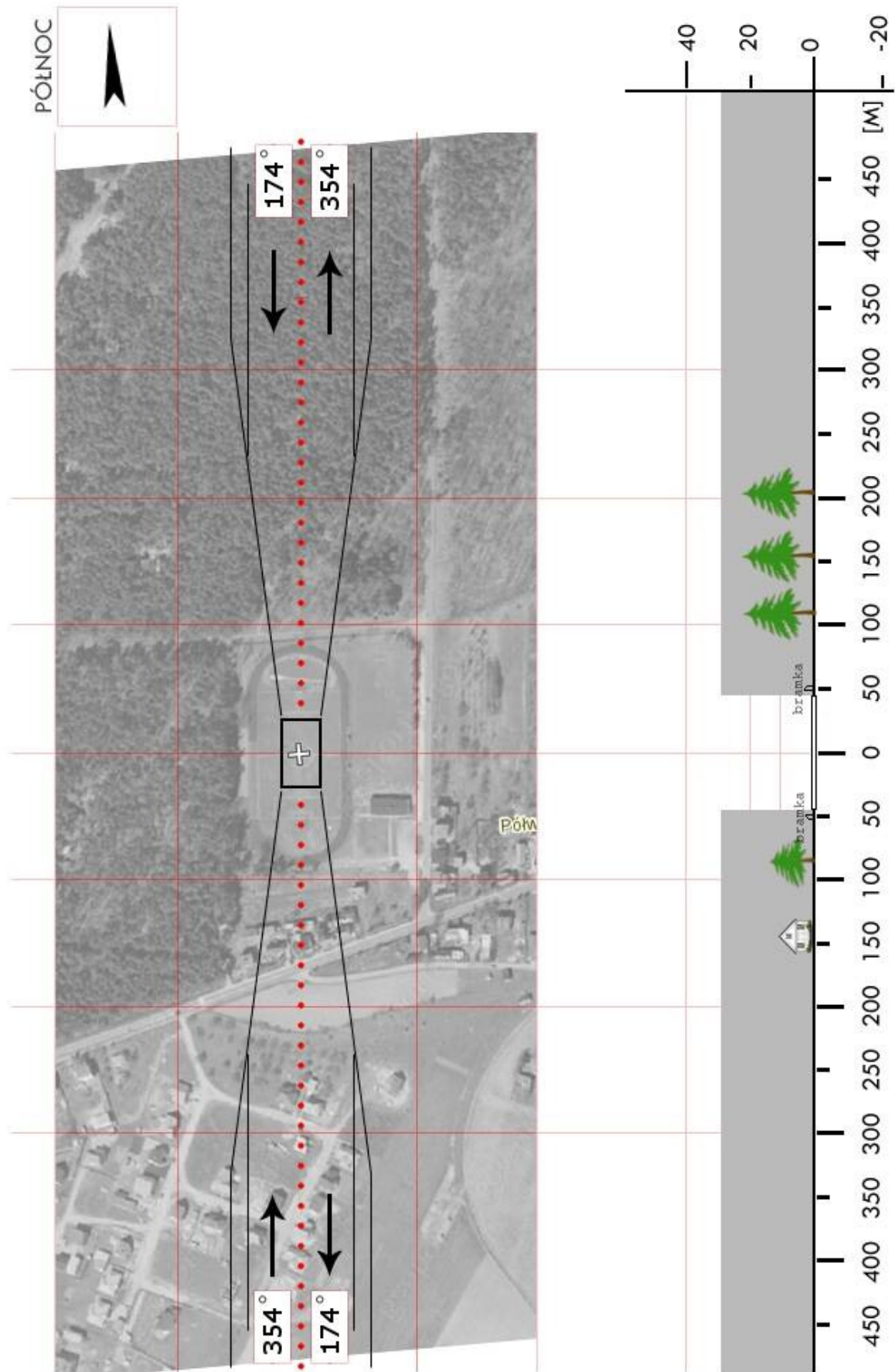
PKN 10	Sompolno / boisko		Współrzędne geograficzne	52°23,25' N 018°29,73' E		
	gm. Sompolno					
	pow. koniński		Wzniesienie nad poziom morza	318 ft		
	woj. wielkopolskie					
Stopień trudności			I			
Główny kierunek podejścia			280° / 100°		Światła podejścia	
Główny kierunek startu			100° / 280°		brak	
			FATO		TLOF	
Wymiary			30 x 50 m		15 x 15 m	
Rodzaj nawierzchni			trawa		trawa	
Oznakowanie			brak		brak	
Oświetlenie			brak		brak	
Oświetlenie przeszkód			brak			
Wskaźnik kierunku wiatru			brak			
Minimalne warunki atmosferyczne do startu i lądowania				Dzień		Noc
			Widzialność	1500 m	Widzialność	3000 m
			Pułap chmur	500 ft	Podstawa chmur	1200 ft
Stałe przeszkody: Budynki h=15m na kier. 360° w odległości 74m; Latarnie h=9m w odległości 50m oświetlające płaszczyznę lądowania.						
Ograniczenia lokalne: brak			Procedury specjalne: Lądowanie w nocy przy asyście straży pożarnej			
Administrator terenu			UG Sompolno, tel. 63 2714057			
Łączność radiotelefoniczna			169,000 MHz (kanał 39); 149,900 (kanał U02)			
Pomoc medyczna, nr tel.			tel. 63 245 19 51			
Straż Pożarna, nr tel.			tel. 63 271 47 00			
Policja, nr tel.			tel. 63 271 40 82			
Służba ruchu lotniczego			Poznań INFO 126,300MHz			
Osłona meteorologiczna			IMGW Wrocław, tel. 71 3200150			
Zabezpieczenie terenu: Załoga HEMS, Straż Pożarna						



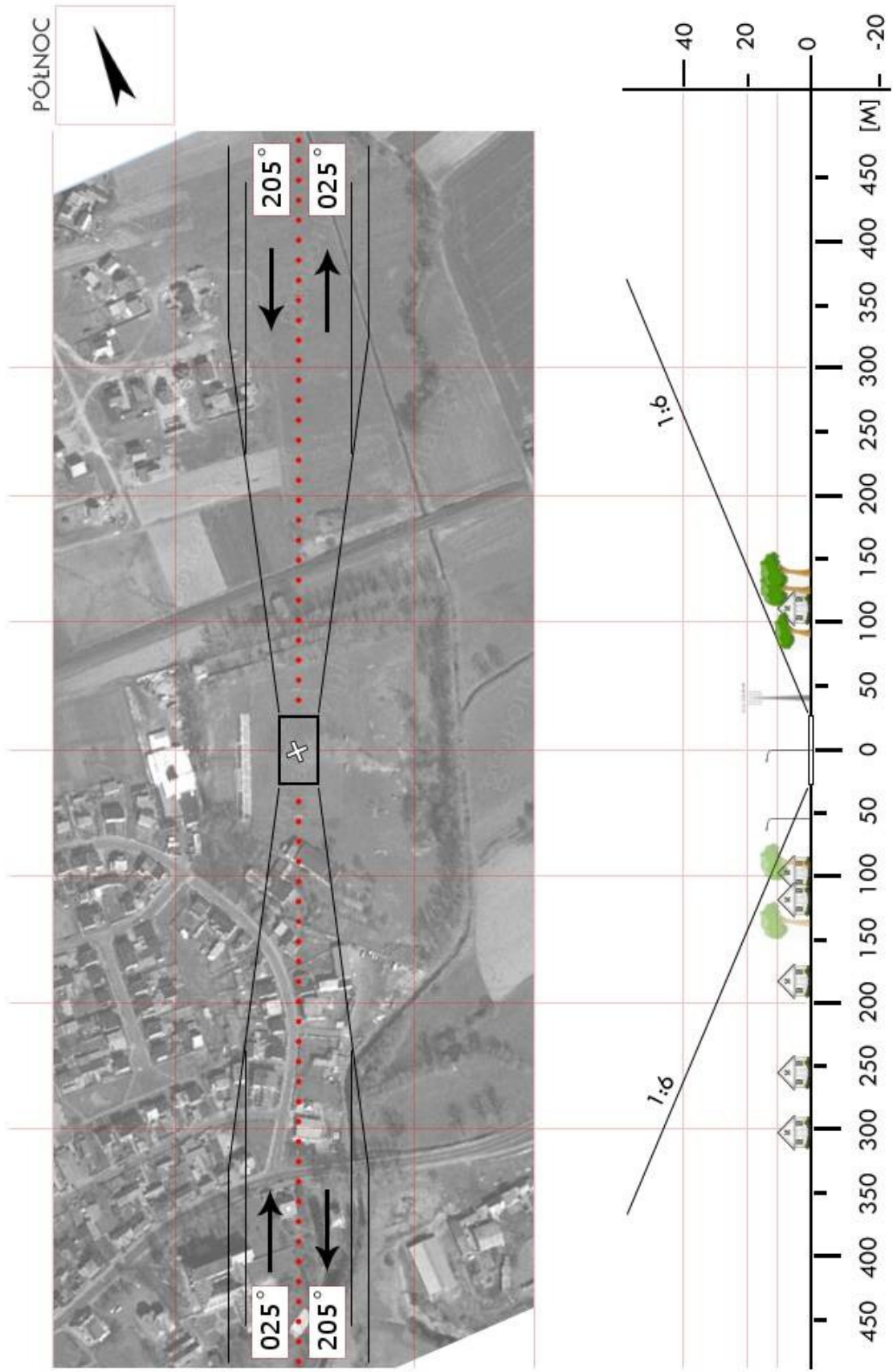
PKN 11	Lisiec Wielki / boisko		Współrzędne geograficzne	52°07,35' N 018°14,39' E	
	gm. Stare Miasto				
	pow. koniński		Wzniesienie nad poziom morza	322 ft	
	woj. wielkopolskie				
Stopień trudności		Wariant IIa			
Główny kierunek podejścia		005° / 185°		Światła podejścia	
Główny kierunek startu		185° / 005°		brak	
		FATO		TLOF	
Wymiary		25 x 75 m		10 x 10 m	
Rodzaj nawierzchni		trawa		trawa	
Oznakowanie		brak		brak	
Oświetlenie		brak		brak	
Oświetlenie przeszkód		brak			
Wskaźnik kierunku wiatru		brak			
Minimalne warunki atmosferyczne do startu i lądowania			Dzień		Noc
		Widzialność	1500 m	Widzialność	3000 m
		Pułap chmur	500 ft	Podstawa chmur	1200 ft
Stałe przeszkody: Budynki i drzewa h=12-15m dookoła boiska; Budowa budynku na podejściu 005°					
Ograniczenia lokalne: brak			Procedury specjalne: Lądowanie w nocy przy asyście straży pożarnej Cat. A		
Administrator terenu		UG Stare Miasto, tel. 63 2416267			
Łączność radiotelefoniczna		169,000 MHz (kanał 39); 149,900 (kanał U02)			
Pomoc medyczna, nr tel.		CPR Konin, tel. 63 2499862, 63 2451967			
Straż Pożarna, nr tel.		KP PSP Konin, tel. 63 2499800			
Policja, nr tel.		KPP Konin, tel. 63 2472222			
Służba ruchu lotniczego		Poznań INFO 126,300MHz, tel. 22 5747385			
Osłona meteorologiczna		IMGW Wrocław, tel. 71 3200150, 71 3200151			
Zabezpieczenie terenu: Straż Pożarna					



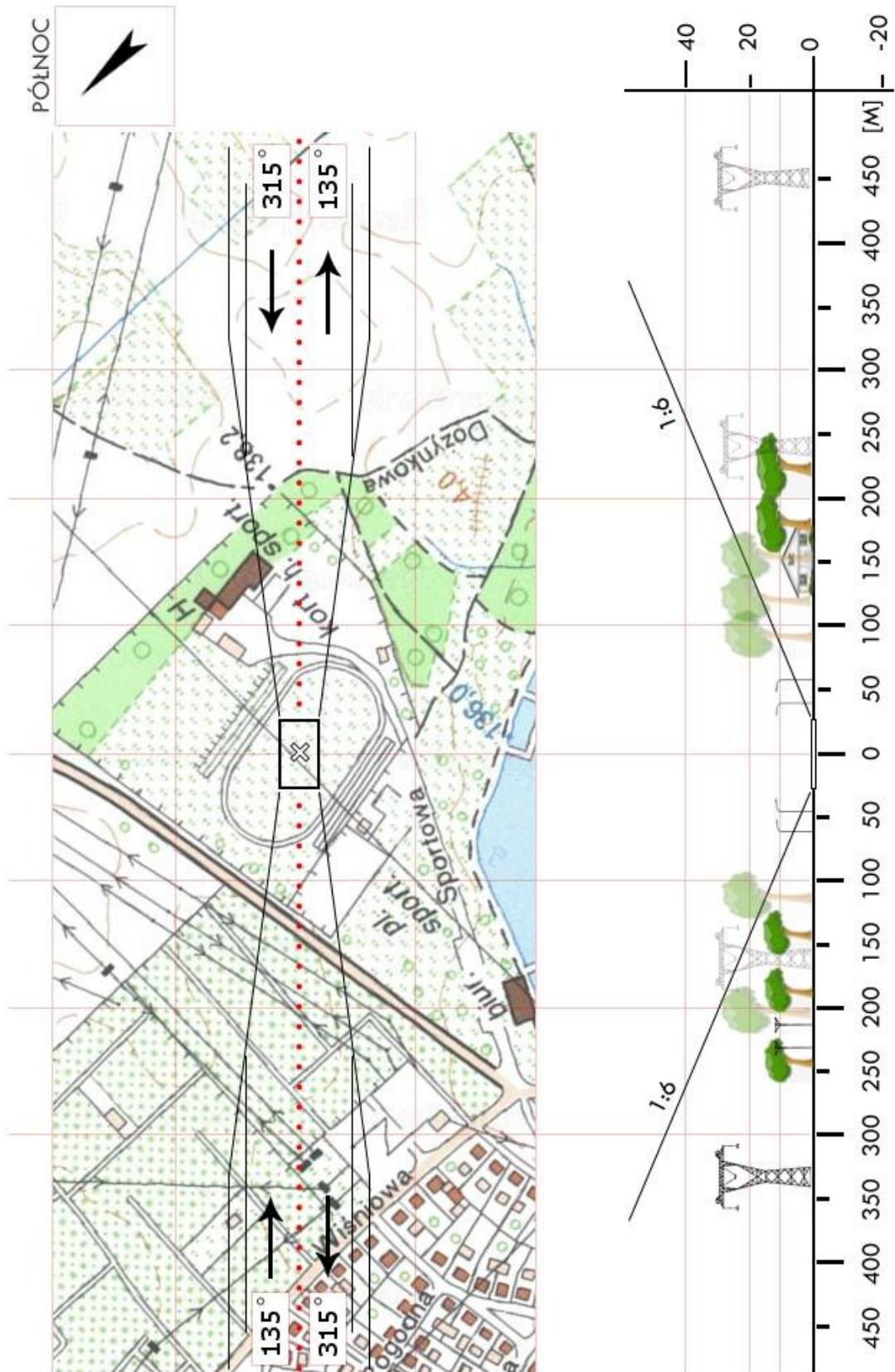
PKN 12	Ślesin / boisko		Współrzędne geograficzne	52°22,42' N 018°19,27' E		
	gm. Ślesin					
	pow. koniński		Wzniesienie nad poziom morza	299 ft		
	woj. wielkopolskie					
Stopień trudności			Wariant IIb			
Główny kierunek podejścia			354° / 174°		Światła podejścia	
Główny kierunek startu			174° / 354°		brak	
			FATO		TLOF	
Wymiary			25 x 95 m		10 x 10 m	
Rodzaj nawierzchni			trawa		trawa	
Oznakowanie			brak		brak	
Oświetlenie			brak		brak	
Oświetlenie przeszkód			brak			
Wskaźnik kierunku wiatru			brak			
Minimalne warunki atmosferyczne do startu i lądowania				Dzień		Noc
			Widzialność	1500 m	Widzialność	3000 m
			Pułap chmur	500 ft	Podstawa chmur	1200 ft
Stałe przeszkody: Las h=24m po str. N i W; Drzewa h=15m po str. S; Latarnie h=9m po str. E; Maszt TV <u>h=320m</u> na kier. 028° w odl. ok.4.5km (północny brzeg jeziora)						
Ograniczenia lokalne: brak				Procedury specjalne: Lądowanie w nocy przy asyście straży pożarnej Cat. A		
Administrator terenu			UG Ślesin, tel. 63 2704011, 722323104			
Łączność radiotelefoniczna			169,000 MHz (kanał 39); 149,900 (kanał U02)			
Pomoc medyczna, nr tel.			CPR Konin, tel. 63 2499862, 63 2451967			
Straż Pożarna, nr tel.			KP PSP Konin, tel. 63 2499800			
Policja, nr tel.			KPP Konin, tel. 63 2472222			
Służba ruchu lotniczego			Poznań INFO 126,300MHz, tel. 22 5747385			
Osłona meteorologiczna			IMGW Wrocław, tel. 71 3200150, 3200151			
Zabezpieczenie terenu: Straż Pożarna						



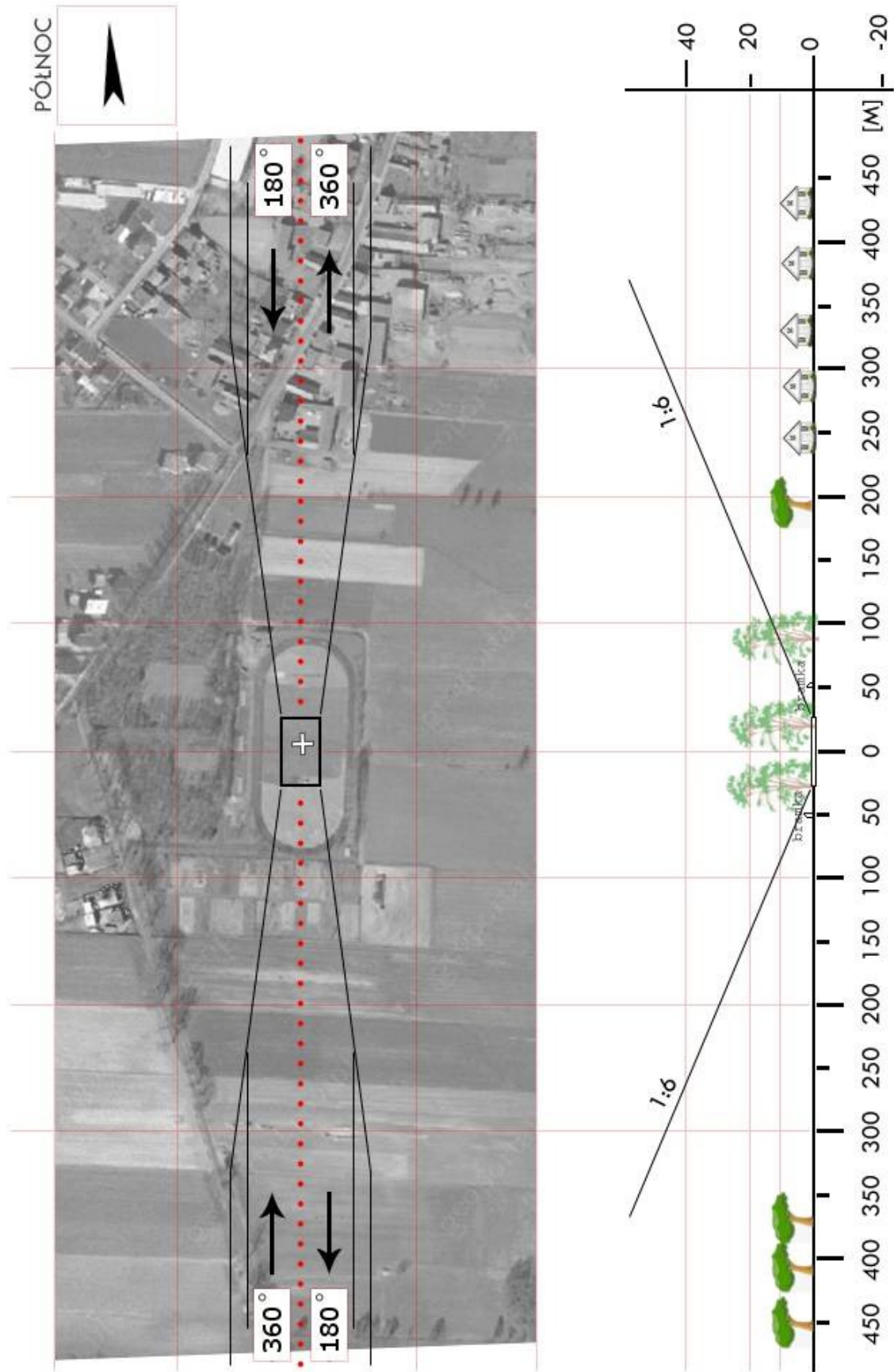
PKR 02	Kobylin / boisko		Współrzędne geograficzne	51 °43,13' N 017 °14,10' E	
	gm. Kobylin				
	pow. krotoszyński		Wzniesienie nad poziom morza	345 ft	
	woj. wielkopolskie				
Stopień trudności		I			
Główny kierunek podejścia		205 ° / 025 °		Światła podejścia	
Główny kierunek startu		025 ° / 205 °		brak	
		FATO		TLOF	
Wymiary		25 x 50 m		10 x 10 m	
Rodzaj nawierzchni		trawa		trawa	
Oznakowanie		brak		brak	
Oświetlenie		brak		brak	
Oświetlenie przeszkód		brak			
Wskaźnik kierunku wiatru		brak			
Minimalne warunki atmosferyczne do startu i lądowania			Dzień	Noc	
		Widzialność	1500 m	Widzialność	3000 m
		Pułap chmur	500 ft	Podstawa chmur	1200 ft
Stałe przeszkody: Maszt h=25m na kier. E w odległości 80m					
Ograniczenia lokalne: brak		Procedury specjalne: Lądowanie w nocy przy asyście straży pożarnej			
Administrator terenu		UM Kobylin, tel. 65 5482401			
Łączność radiotelefoniczna		169,000 MHz (kanał 39); 149,900 (kanał U02)			
Pomoc medyczna, nr tel.		PR Krotoszyn, tel. 62 7252555			
Straż Pożarna, nr tel.		KP PSP Krotoszyn, tel. 62 7252921			
Policja, nr tel.		KPP Krotoszyn, tel. 62 7255200			
Służba ruchu lotniczego		Poznań INFO 126,300MHz			
Osłona meteorologiczna		IMGW Wrocław, tel. 71 3200150			
Zabezpieczenie terenu: Straż Pożarna					



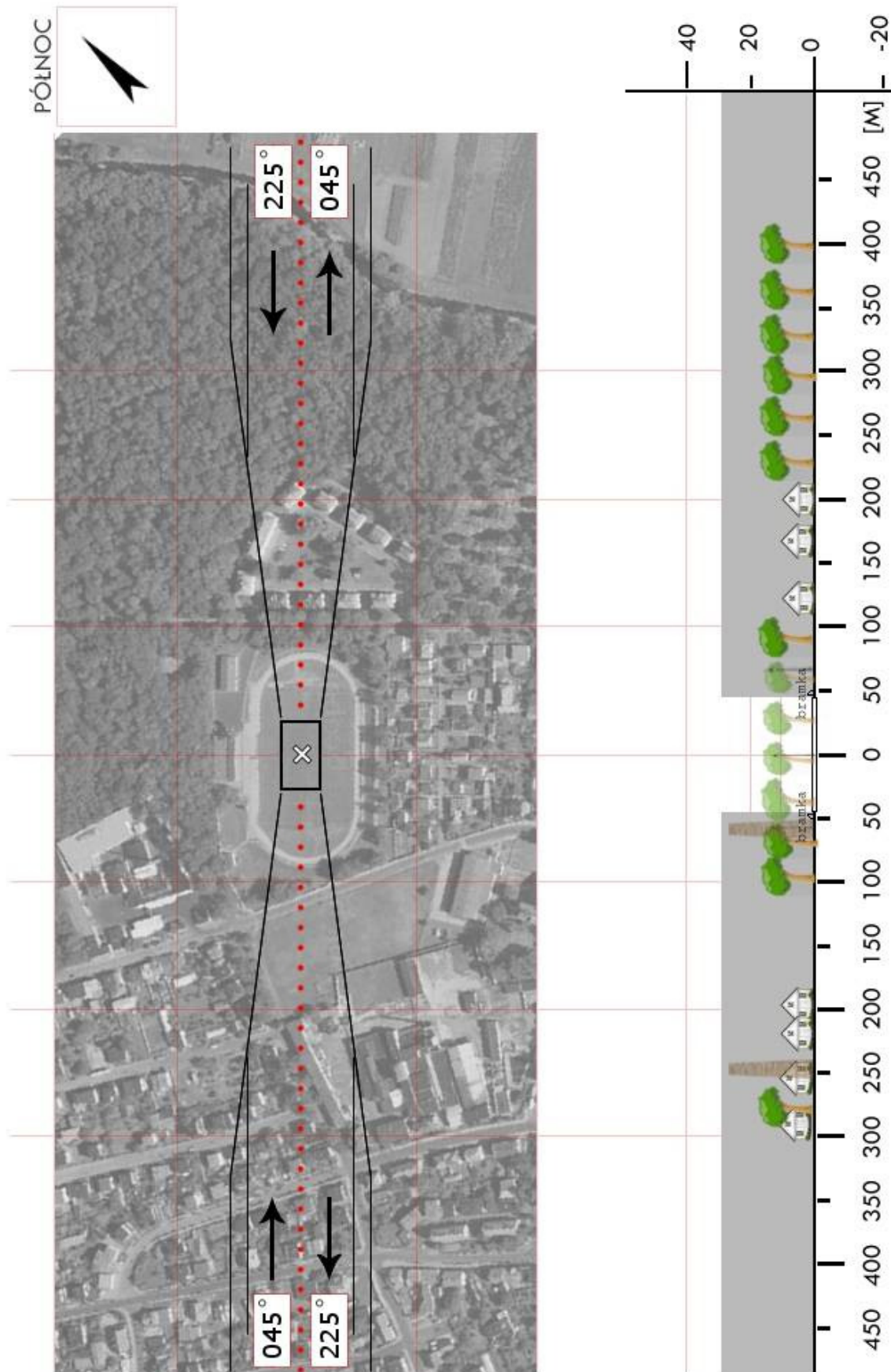
PKR 04	Krotoszyn / stadion		Współrzędne geograficzne	51°41,95' N 017°27,42' E		
	gm. Krotoszyn					
	pow. krotoszyński		Wzniesienie nad poziom morza	451 ft		
	woj. wielkopolskie					
Stopień trudności			I			
Główny kierunek podejścia			135° / 315°		Światła podejścia	
Główny kierunek startu			315° / 135°		brak	
			FATO		TLOF	
Wymiary			30 x 50 m		15 x 15 m	
Rodzaj nawierzchni			trawa		trawa	
Oznakowanie			brak		brak	
Oświetlenie			brak		brak	
Oświetlenie przeszkód			brak			
Wskaźnik kierunku wiatru			brak			
Minimalne warunki atmosferyczne do startu i lądowania				Dzień		Noc
			Widzialność	1500 m	Widzialność	3000 m
			Pułap chmur	500 ft	Podstawa chmur	1200 ft
Stałe przeszkody: Drzewa h=22m na kier. 360° w odległości 102m (poza ścieżką podejścia) Drzewa h=23m na kier. 180° w odległości 111m (poza ścieżką podejścia)						
Ograniczenia lokalne: brak				Procedury specjalne: Lądowanie w nocy przy asyście straży pożarnej		
Administrator terenu			UG Krotoszyn, tel. 62 7226760			
Łączność radiotelefoniczna			169,000 MHz (kanał 39); 149,900 (kanał U02)			
Pomoc medyczna, nr tel.			tel. 62 7252555			
Straż Pożarna, nr tel.			tel. 62 7252922			
Policja, nr tel.			tel. 62 7255200			
Służba ruchu lotniczego			Poznań INFO 126,300 MHz			
Osłona meteorologiczna			IMGW Wrocław, tel. 71 3200150			
Zabezpieczenie terenu: Załoga HEMS, Straż Pożarna						



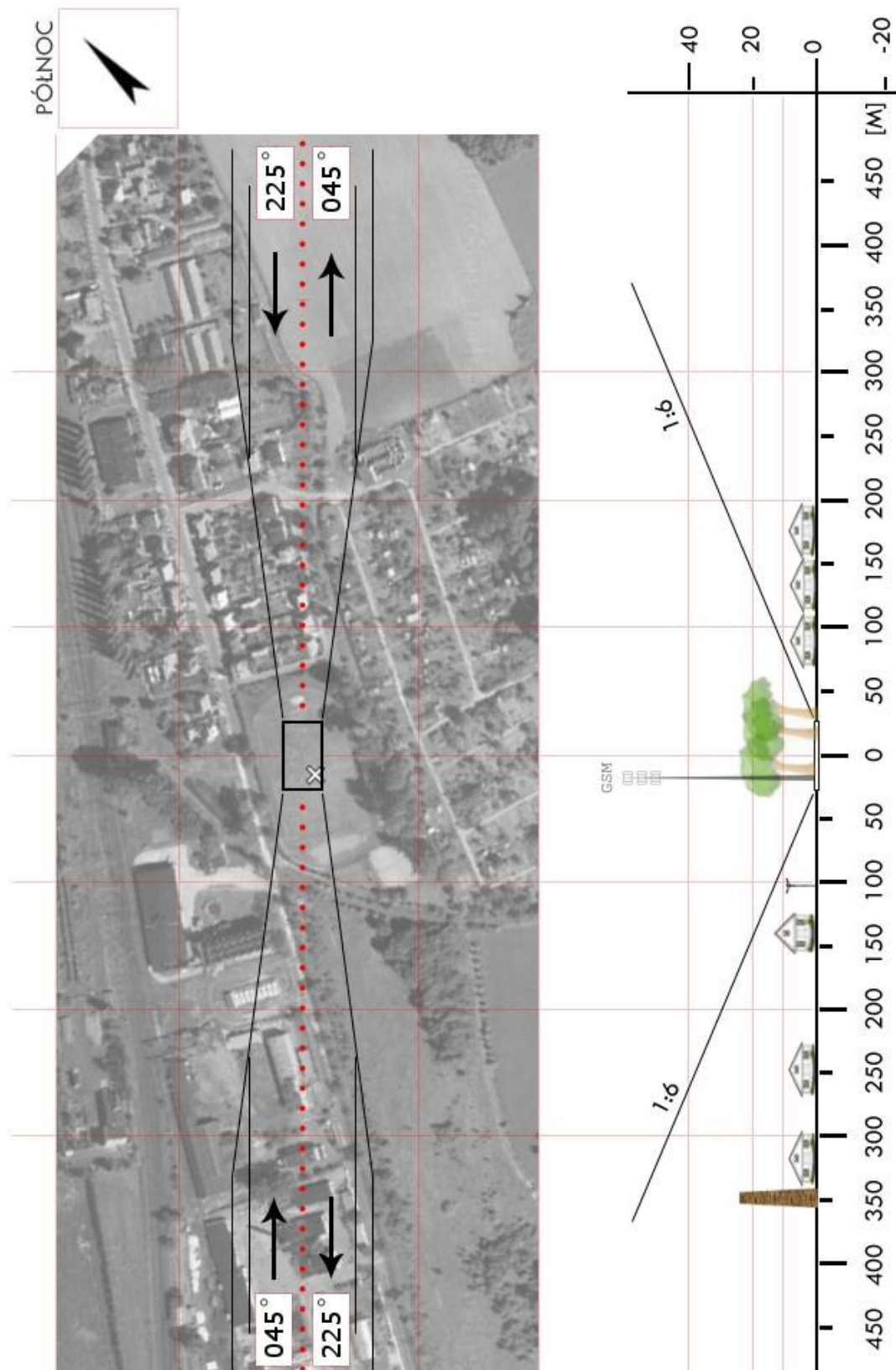
PKR 05	Rozdrażew / boisko		Współrzędne geograficzne	51 °46,22' N 017 °30,17' E		
	gm. Rozdrażew					
	pow. krotoszyński		Wzniesienie nad poziom morza	480 ft		
	woj. wielkopolskie					
Stopień trudności			I			
Główny kierunek podejścia			360° / 180°		Światła podejścia	
Główny kierunek startu			180° / 360°		brak	
			FATO		TLOF	
Wymiary			30 x 50 m		15 x 15 m	
Rodzaj nawierzchni			trawa		trawa	
Oznakowanie			brak		brak	
Oświetlenie			brak		brak	
Oświetlenie przeszkód			brak			
Wskaźnik kierunku wiatru			brak			
Minimalne warunki atmosferyczne do startu i lądowania				Dzień		Noc
			Widzialność	1500 m	Widzialność	3000 m
			Pułap chmur	500 ft	Podstawa chmur	1200 ft
Stałe przeszkody: Drzewa h=23m na kier. 270° w odległości 60m (poza ścieżką podejścia); Drzewa h=10m na kier. 090° w odległości 62m (poza ścieżką podejścia).						
Ograniczenia lokalne: brak			Procedury specjalne: Lądowanie w nocy przy asyście straży pożarnej			
Administrator terenu			UG Rozdrażew, tel. 62 7221305			
Łączność radiotelefoniczna			169,000 MHz (kanał 39); 149,900 (kanał U02)			
Pomoc medyczna, nr tel.			tel. 62 7252555			
Straż Pożarna, nr tel.			tel. 62 7252921			
Policja, nr tel.			tel. 62 7255200			
Służba ruchu lotniczego			Poznań INFO 126,300MHz			
Osłona meteorologiczna			IMGW Wrocław, tel. 71 3200150			
Zabezpieczenie terenu: Załoga HEMS, Straż Pożarna						



PKS 01	Kościan / stadion		Współrzędne geograficzne	52°05,45' N 016°38,27' E	
	gm. Kościan				
	pow. kościański		Wzniesienie nad poziom morza	220 ft	
	woj. wielkopolskie				
Stopień trudności		Wariant IIb			
Główny kierunek podejścia		045° / 225°		Światła podejścia	
Główny kierunek startu		225° / 045°		brak	
		FATO		TLOF	
Wymiary		25 x 95 m		15 x 15 m	
Rodzaj nawierzchni		trawa		trawa	
Oznakowanie		brak		brak	
Oświetlenie		brak		brak	
Oświetlenie przeszkód		brak			
Wskaźnik kierunku wiatru		brak			
Minimalne warunki atmosferyczne do startu i lądowania			Dzień		Noc
		Widzialność	1500 m	Widzialność	3000 m
		Pułap chmur	500 ft	Podstawa chmur	1200 ft
Stałe przeszkody: Drzewa h=18m na kier. 045° w odl. 35m; Drzewa h=15m na kier. 225° w odl. 40; Drzewa i słupy h=20m na kier. SE w odl. 40m; Trybuny, drzewa i słupy h=10m na kier. NW w odl. 20m; Maszt GSM h=50m na kier. 260° w odl. 220m					
Ograniczenia lokalne: brak			Procedury specjalne: Lądowanie w nocy przy asyście straży pożarnej Cat. A		
Administrator terenu		UM Kościan, tel. 65 5121466			
Łączność radiotelefoniczna		169,000 MHz (kanał 39); 149,900 (kanał U02)			
Pomoc medyczna, nr tel.		PR Kościan, tel. 65 5117112			
Straż Pożarna, nr tel.		KP PSP Kościan, tel. 65 5125395			
Policja, nr tel.		KPP Kościan, tel. 65 5116200			
Służba ruchu lotniczego		Poznań INFO 126,300MHz, tel. 61 8967385			
Osłona meteorologiczna		IMGW Wrocław, tel. 71 3200150, 71 3200151			
Zabezpieczenie terenu: Straż Pożarna, załoga HEMS					

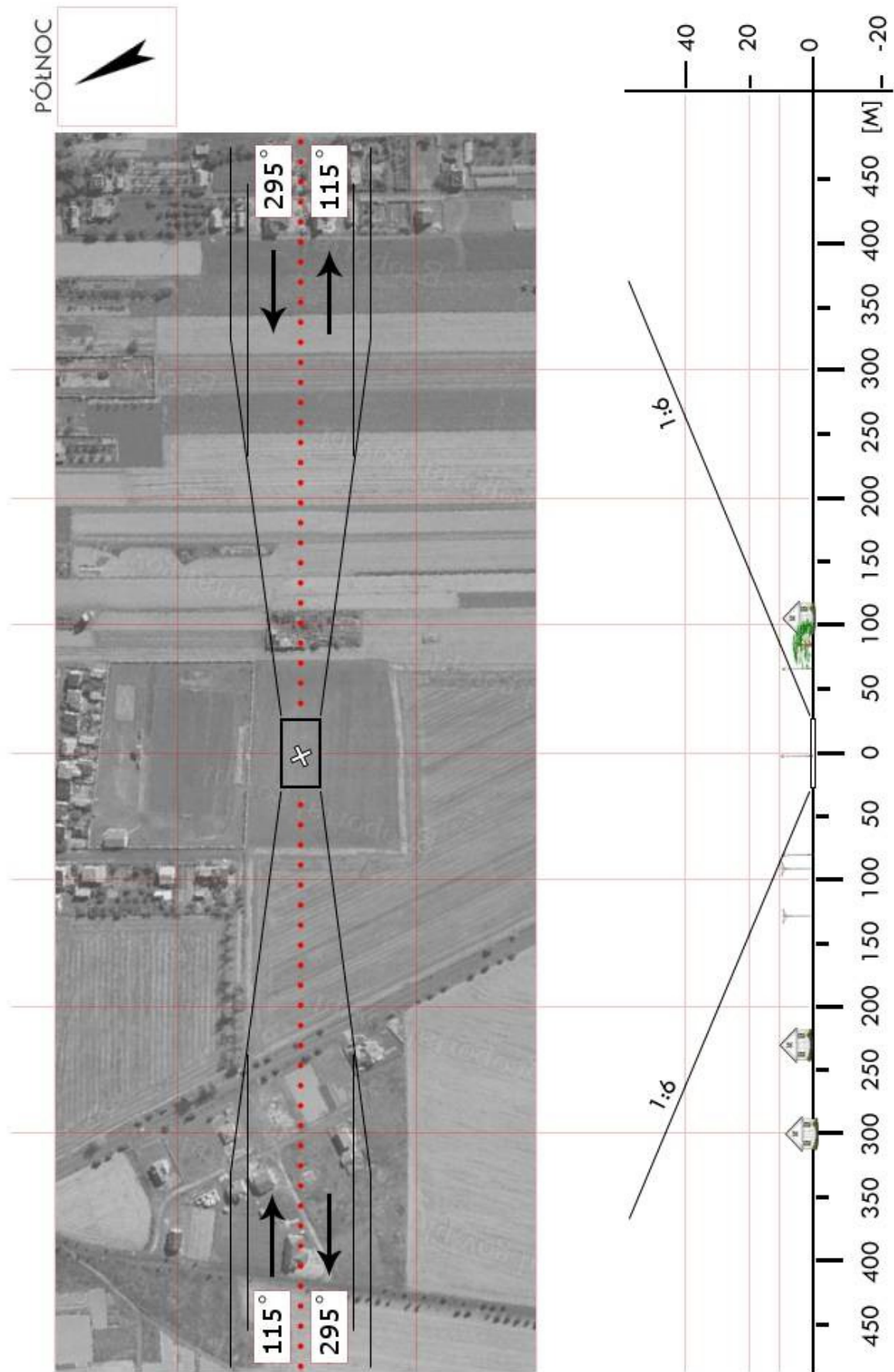


PKS 02	Czempiń / boisko		Współrzędne geograficzne	52°08,10' N 016°45,07' E	
	gm. Czemiń				
	pow. kościański		Wzniesienie nad poziom morza	232 ft	
	woj. wielkopolskie				
Stopień trudności		I			
Główny kierunek podejścia		045° / 225°	Światła podejścia		
Główny kierunek startu		225° / 045°	brak		
		FATO	TLOF		
Wymiary		30 x 50 m	15 x 15 m		
Rodzaj nawierzchni		trawa	trawa		
Oznakowanie		brak	brak		
Oświetlenie		brak	brak		
Oświetlenie przeszkód		brak			
Wskaźnik kierunku wiatru		brak			
Minimalne warunki atmosferyczne do startu i lądowania			Dzień	Noc	
		Widzialność	1500 m	Widzialność	3000 m
		Pułap chmur	500 ft	Podstawa chmur	1200 ft
Stałe przeszkody: Na kierunku 315° w odległości 110m maszt GSM h=51m (poza ścieżką podejścia), na kierunku 135° w odległości 57m kępa drzew h=30m (poza ścieżką podejścia).					
Ograniczenia lokalne: brak		Procedury specjalne: Lądowanie w nocy przy asyście straży pożarnej			
Administrator terenu		UG Czemiń tel. 61 2826703			
Łączność radiotelefoniczna		169,000 MHz (kanał 39); 149,900 (kanał U02)			
Pomoc medyczna, nr tel.		tel. 65 5117112			
Straż Pożarna, nr tel.		tel. 65 5125395			
Policja, nr tel.		tel. 65 5116200			
Służba ruchu lotniczego		Poznań INFO 126,300 MHz			
Osłona meteorologiczna		IMGW Wrocław, tel. 71 3200150			
Zabezpieczenie terenu: Straż Pożarna					

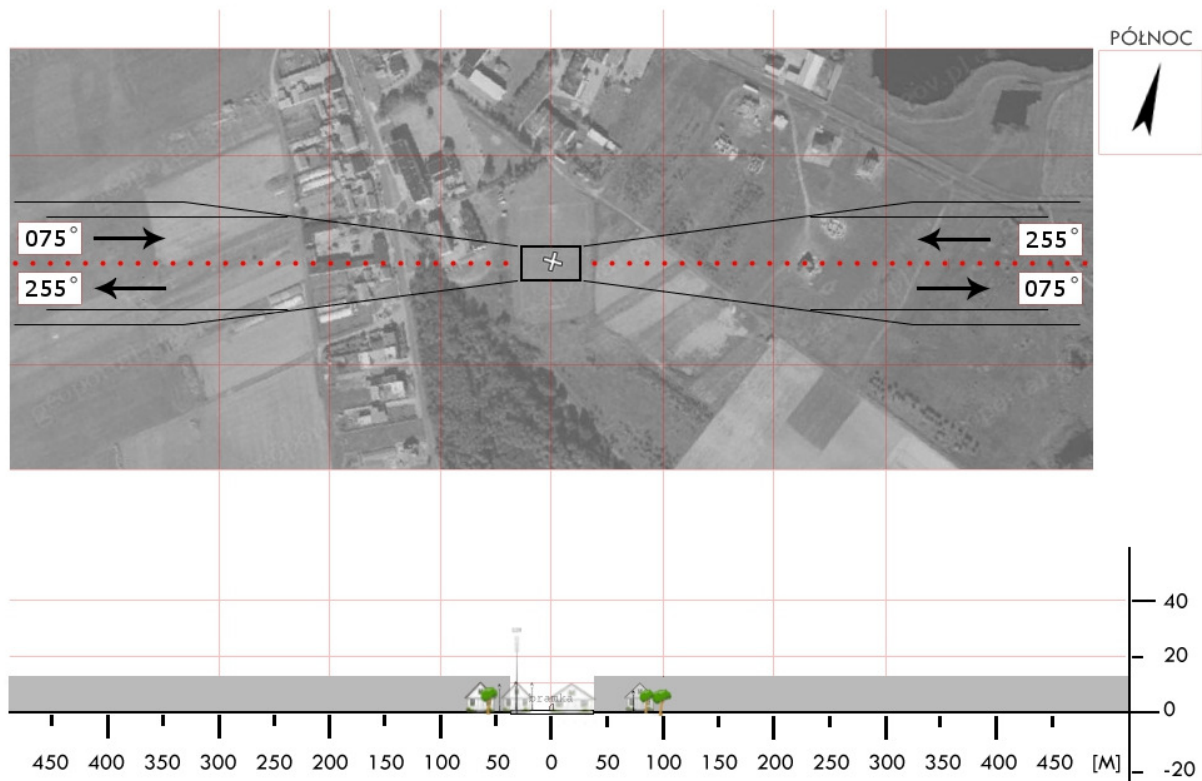
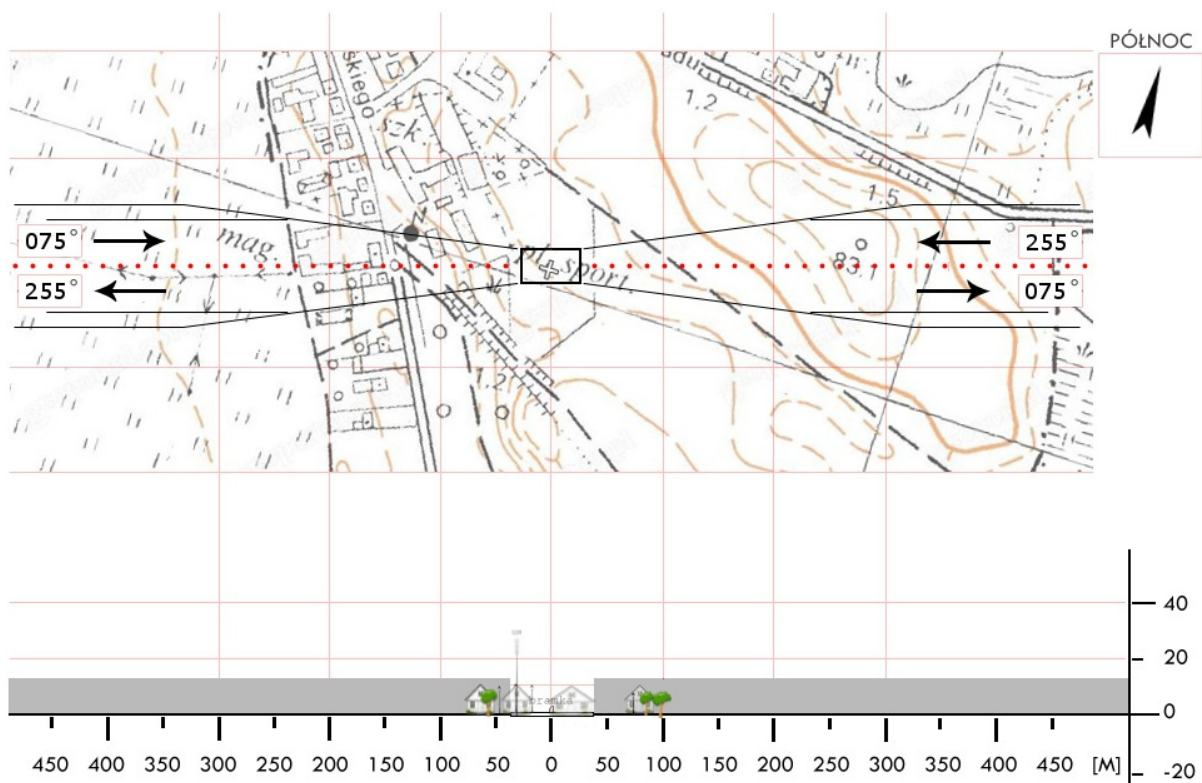


PKS 03	Racot / boisko *		Współrzędne geograficzne	52°03,19' N 016°42,69' E		
	gm. Kościan					
	pow. kościański		Wzniesienie nad poziom morza	250 ft		
	woj. wielkopolskie					
Stopień trudności			I			
Główny kierunek podejścia			115° / 295°		Światła podejścia	
Główny kierunek startu			295° / 115°		brak	
			FATO		TLOF	
Wymiary			25 x 50 m		15 x 15 m	
Rodzaj nawierzchni			trawa		trawa	
Oznakowanie			brak		brak	
Oświetlenie			brak		brak	
Oświetlenie przeszkód			brak			
Wskaźnik kierunku wiatru			brak			
Minimalne warunki atmosferyczne do startu i lądowania				Dzień		Noc
			Widzialność	1500 m	Widzialność	3000 m
			Pułap chmur	500 ft	Podstawa chmur	1200 ft
Stałe przeszkody: Zabudowania h=10m na kier. 115° w odl. 65m; Budynki mieszkalne h=10m na kier. 295° w odl. 180m; Słupy h=10m po str. N w odl. 25m; Słup i linie energetyczne h=10m na kier. 250° w odl. 65m						
Ograniczenia lokalne: brak				Procedury specjalne: Lądowanie w nocy przy asyście straży pożarnej		
Administrator terenu			UG Kościan, tel. 65 5121001			
Łączność radiotelefoniczna			169,000 MHz (kanał 39); 149,900 (kanał U02)			
Pomoc medyczna, nr tel.			PR Kościan, tel. 65 5117112			
Straż Pożarna, nr tel.			KP PSP Kościan, tel. 65 5125395			
Policja, nr tel.			KPP Kościan, tel. 65 5116200			
Służba ruchu lotniczego			Poznań INFO 126,300MHz, tel. 61 8967385			
Osłona meteorologiczna			IMGW Wrocław, tel. 71 3200150, 71 3200151			
Zabezpieczenie terenu: Straż Pożarna, załoga HEMS						

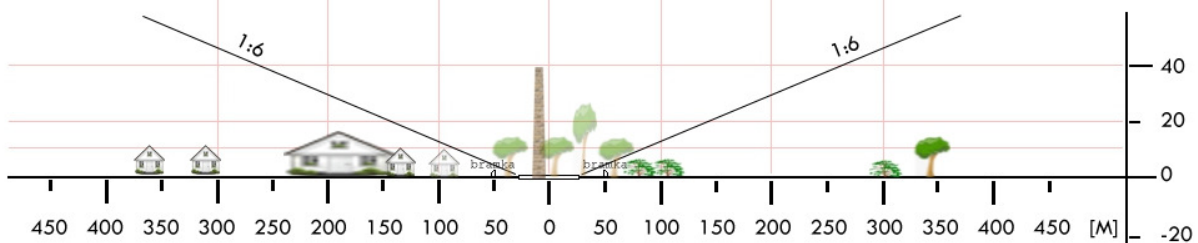
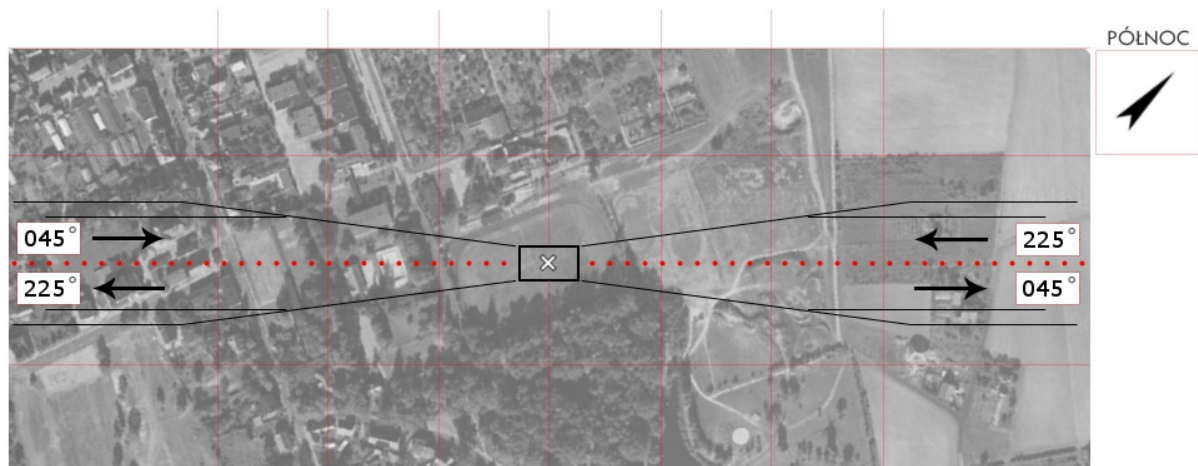
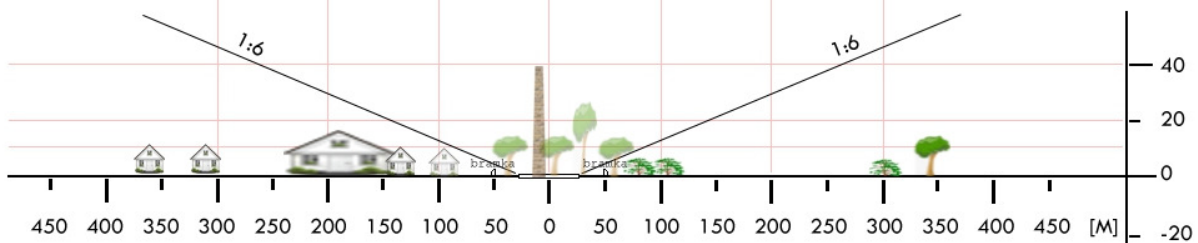
* boisko zapasowe (południowe)						



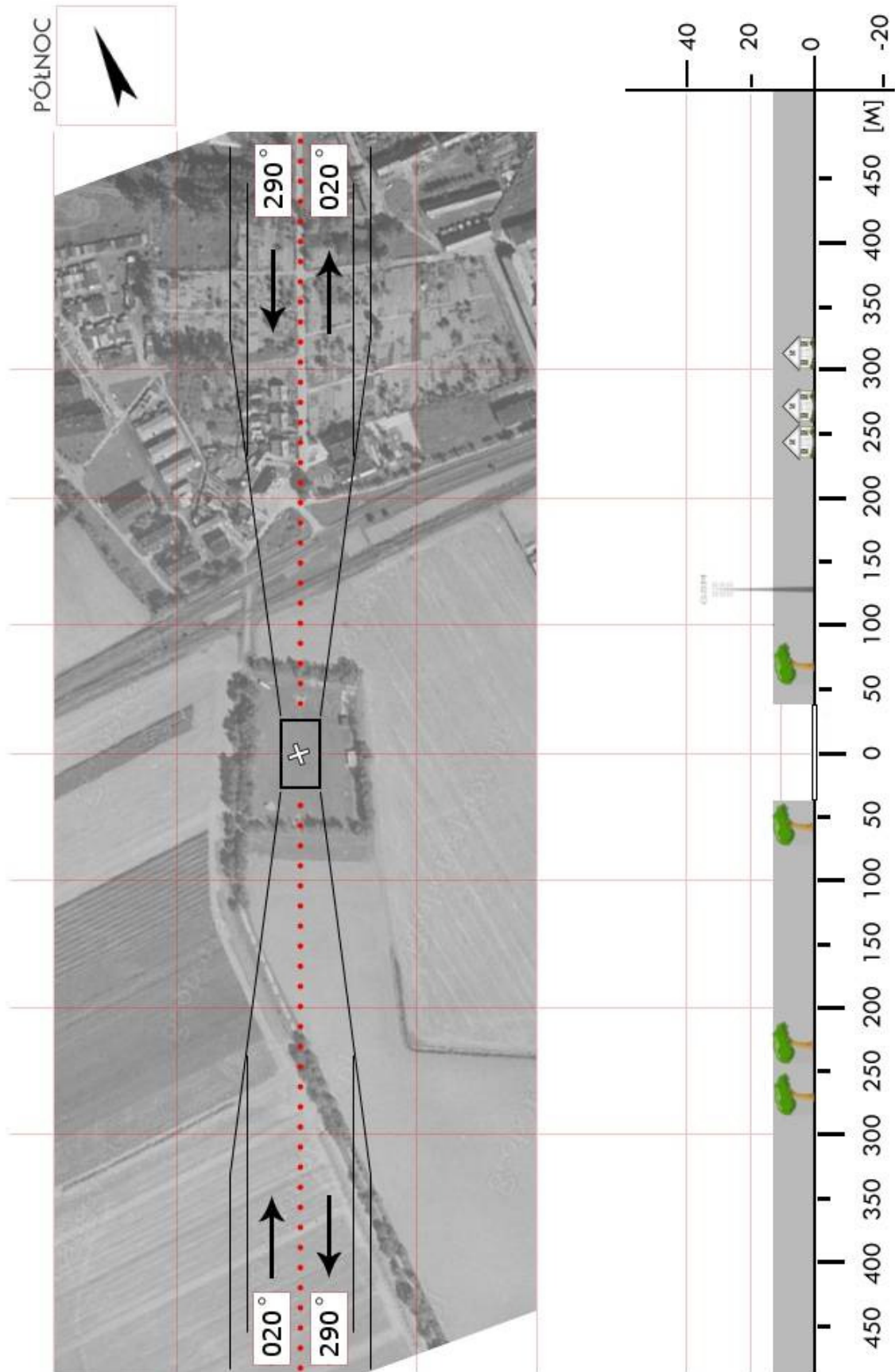
PKS 04	Krzywiń / boisko		Współrzędne geograficzne	51 °57,49' N 016 °49,53' E	
	gm. Krzywiń				
	pow. kościański		Wzniesienie nad poziom morza	255 ft	
	woj. wielkopolskie				
Stopień trudności		Wariant IIa			
Główny kierunek podejścia		075° / 255°		Światła podejścia	
Główny kierunek startu		255° / 075°		brak	
		FATO		TLOF	
Wymiary		25 x 70 m		15 x 15 m	
Rodzaj nawierzchni		trawa		trawa	
Oznakowanie		brak		brak	
Oświetlenie		brak		brak	
Oświetlenie przeszkód		brak			
Wskaźnik kierunku wiatru		brak			
Minimalne warunki atmosferyczne do startu i lądowania			Dzień	Noc	
		Widzialność	1500 m	Widzialność	3000 m
		Pułap chmur	500 ft	Podstawa chmur	1200 ft
Stałe przeszkody: Na kier. 075°: reklama h=4m przy linii FATO, lampa h=6m w odl. 30m od FATO, drzewa h=10m w odl. 50m od FATO; Na kier. 255°: drzewa i bloki h=10m w odl. 15m od FATO; Na kier. 120°: zabudowa domków h=8m przy linii FATO; Na kier. 325° maszt radiowy h=30m w odl. 150m od FATO; na kier. 300° boisko Orlik, lampy h=10m					
Ograniczenia lokalne: brak			Procedury specjalne: Lądowanie w nocy przy asyście straży pożarnej Cat. A		
Administrator terenu		UMiG Krzywiń, tel. 65 5170525			
Łączność radiotelefoniczna		169,000 MHz (kanał 39); 149,900 (kanał U02)			
Pomoc medyczna, nr tel.		PR Kościan, tel. 65 5117112			
Straż Pożarna, nr tel.		KP PSP Kościan, tel. 65 5125395			
Policja, nr tel.		KPP Kościan, tel. 65 5116200			
Służba ruchu lotniczego		Poznań INFO 126,300MHz, tel. 61 8967385			
Osłona meteorologiczna		IMGW Wrocław, tel. 71 3200150			
Zabezpieczenie terenu: Straż Pożarna, załoga HEMS					



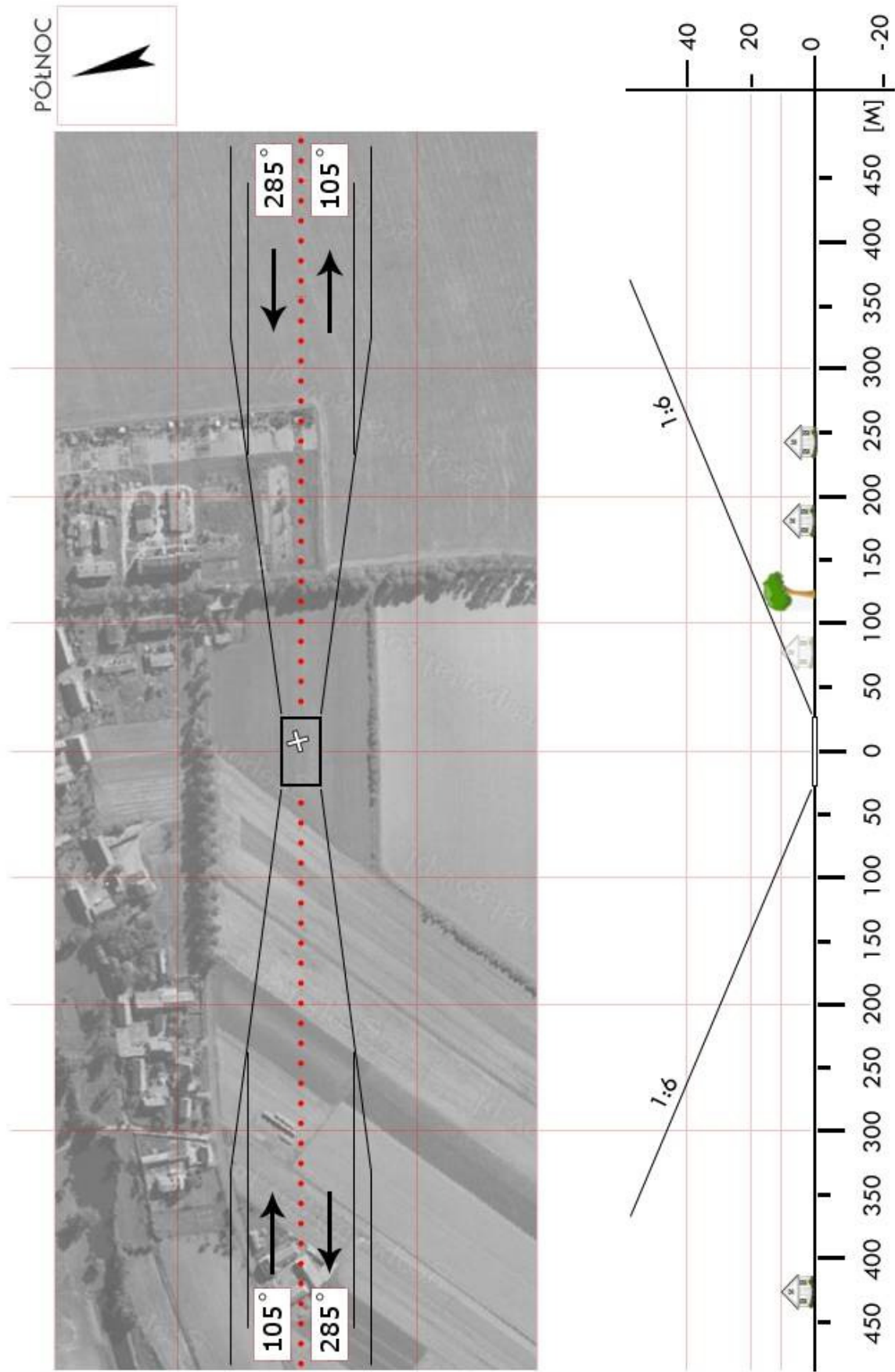
PKS 05	Śmigiel / stadion		Współrzędne geograficzne	52°01,04' N 016°31,42' E	
	gm. Śmigiel				
	pow. kościański		Wzniesienie nad poziom morza	327 ft	
	woj. wielkopolskie				
Stopień trudności		I			
Główny kierunek podejścia		045° / 225°		Światła podejścia	
Główny kierunek startu		225° / 045°		brak	
		FATO		TLOF	
Wymiary		30 x 50 m		15 x 15 m	
Rodzaj nawierzchni		trawa		trawa	
Oznakowanie		brak		brak	
Oświetlenie		brak		brak	
Oświetlenie przeszkód		brak			
Wskaźnik kierunku wiatru		brak			
Minimalne warunki atmosferyczne do startu i lądowania			Dzień	Noc	
		Widzialność	1500 m	Widzialność	3000 m
		Pułap chmur	500 ft	Podstawa chmur	1200 ft
Stałe przeszkody: Komin h=40m na kier. 315° w odległości 83m (poza ścieżką podejścia); Kępa drzew h=21m na kier. 135° w odległości 68m (poza ścieżką podejścia)					
Ograniczenia lokalne: brak		Procedury specjalne: Lądowanie w nocy przy asyście straży pożarnej			
Administrator terenu		UG Śmigiel, tel. 65 5189334, 604568647			
Łączność radiotelefoniczna		169,000 MHz (kanał 39); 149,900 (kanał U02)			
Pomoc medyczna, nr tel.		tel. 65 5117110			
Straż Pożarna, nr tel.		tel. 65 5117110			
Policja, nr tel.		tel. 65 5117110			
Służba ruchu lotniczego		Poznań INFO 126,300MHz			
Osłona meteorologiczna		IMGW Wrocław, tel. 71 3200150			
Zabezpieczenie terenu: Załoga HEMS, Straż Pożarna					



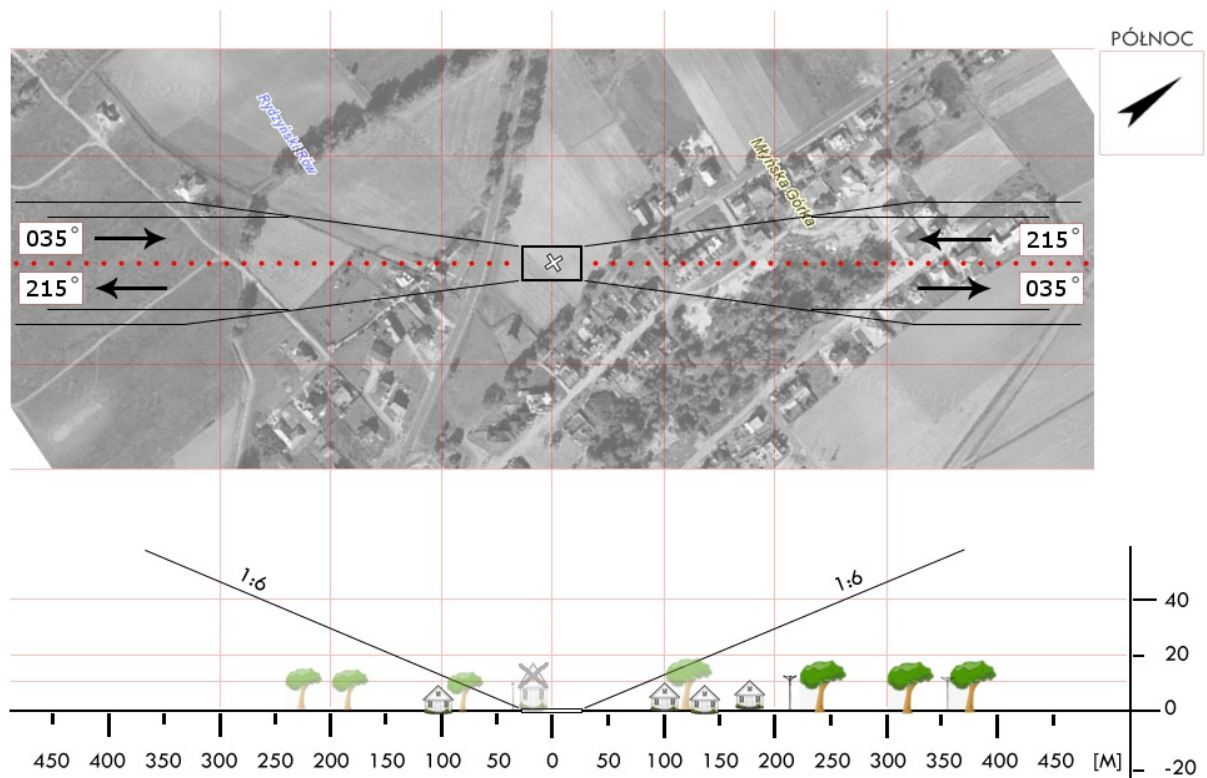
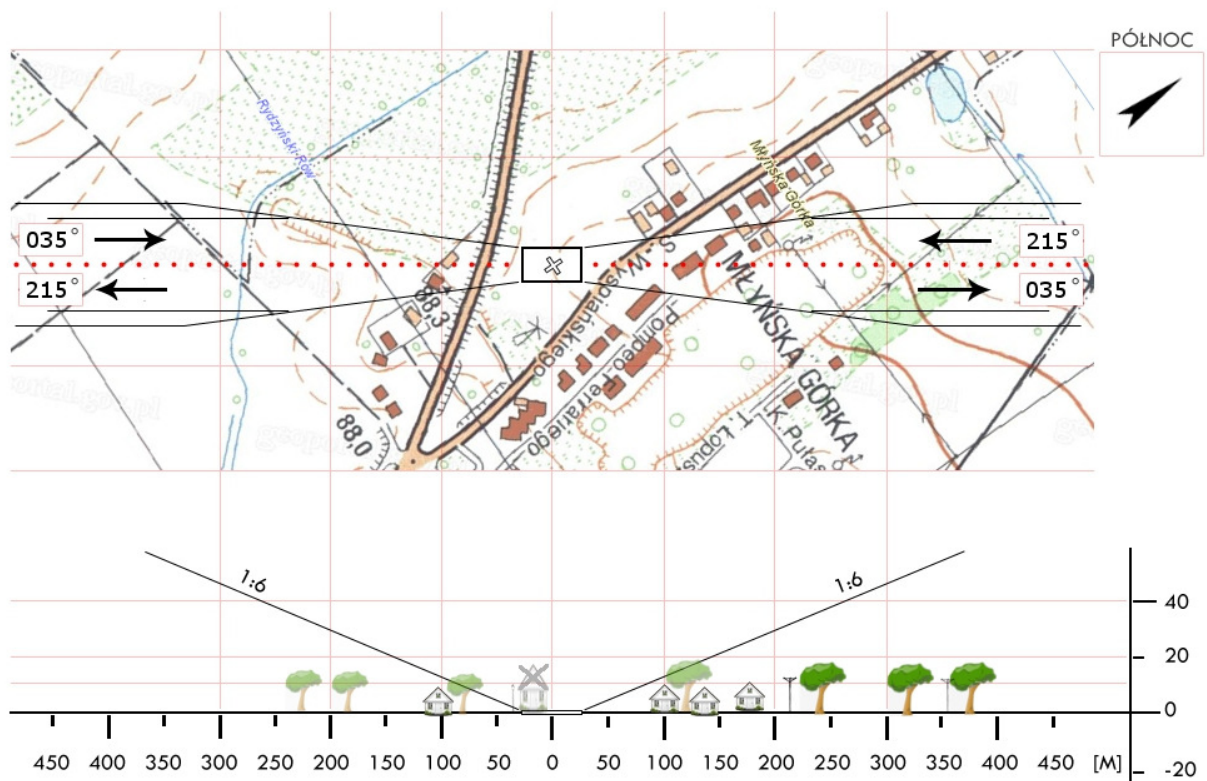
PLE 01	Garzyn / boisko		Współrzędne geograficzne	51°51,88' N 016°46,81' E	
	gm. Krzemieniewo				
	pow. leszczyński		Wzniesienie nad poziom morza	351 ft	
	woj. wielkopolskie				
Stopień trudności		Wariant IIa			
Główny kierunek podejścia		020° / 200°		Światła podejścia	
Główny kierunek startu		200° / 020°		brak	
		FATO		TLOF	
Wymiary		25 x 50 m		10 x 10 m	
Rodzaj nawierzchni		trawa		trawa	
Oznakowanie		brak		brak	
Oświetlenie		brak		brak	
Oświetlenie przeszkód		brak			
Wskaźnik kierunku wiatru		brak			
Minimalne warunki atmosferyczne do startu i lądowania			Dzień		Noc
		Widzialność	1500 m	Widzialność	3000 m
		Pułap chmur	500 ft	Podstawa chmur	1200 ft
Stałe przeszkody: Maszt h=30-35m na kier. 075° w odległości 250m					
Ograniczenia lokalne: Aeroklub Strzyżewice – Strzyżewice Radio 122,300MHz			Procedury specjalne: Lądowanie w nocy przy asyście straży pożarnej Cat. A		
Administrator terenu		UG Krzemieniewo, tel. 65 5369200, 502630182			
Łączność radiotelefoniczna		169,000 MHz (kanał 39); 149,900 (kanał U02)			
Pomoc medyczna, nr tel.		PR Leszno, tel. 65 5204444			
Straż Pożarna, nr tel.		KP PSP, tel. 65 5299333			
Policja, nr tel.		KPP Leszno, tel. 65 5231686			
Służba ruchu lotniczego		Poznań INFO 126,300MHz			
Osłona meteorologiczna		IMGW Wrocław, tel. 71 3200150			
Zabezpieczenie terenu: Straż Pożarna					



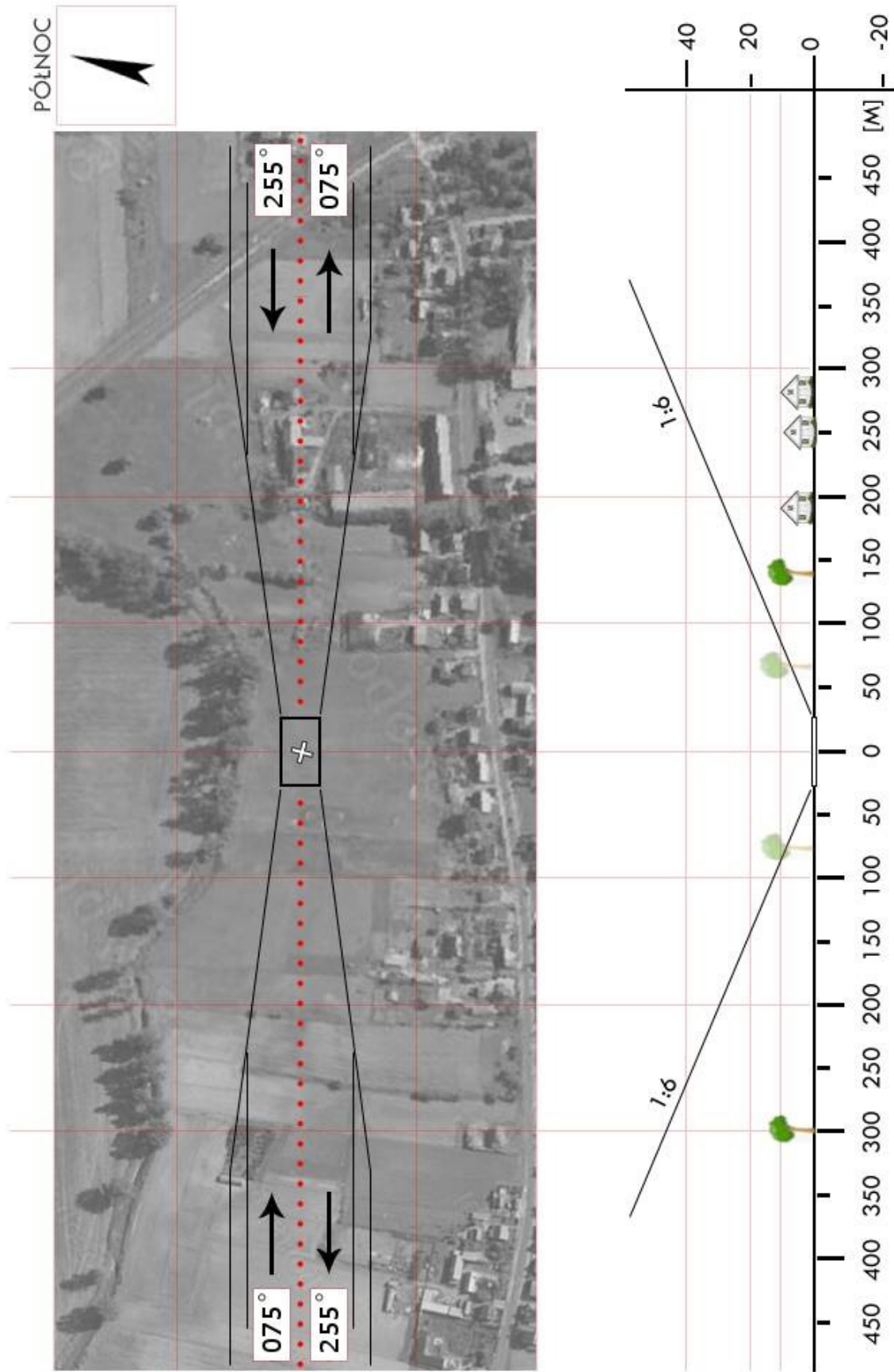
PLE 02	Klonówiec / boisko		Współrzędne geograficzne	51 °54,25' N 016 °34,90' E		
	gm. Lipno					
	pow. leszczyński		Wzniesienie nad poziom morza	344 ft		
	woj. wielkopolskie					
Stopień trudności			I			
Główny kierunek podejścia			105° / 285°		Światła podejścia	
Główny kierunek startu			285° / 105°		brak	
			FATO		TLOF	
Wymiary			25 x 50 m		10 x 10 m	
Rodzaj nawierzchni			trawa		trawa	
Oznakowanie			brak		brak	
Oświetlenie			brak		brak	
Oświetlenie przeszkód			brak			
Wskaźnik kierunku wiatru			brak			
Minimalne warunki atmosferyczne do startu i lądowania				Dzień		Noc
			Widzialność	1500 m	Widzialność	3000 m
			Pułap chmur	500 ft	Podstawa chmur	1200 ft
Stałe przeszkody: brak						
Ograniczenia lokalne: brak				Procedury specjalne: Lądowanie w nocy przy asyście straży pożarnej		
Administrator terenu			UG Lipno, tel. 65 5340127			
Łączność radiotelefoniczna			169,000 MHz (kanał 39); 149,900 (kanał U02)			
Pomoc medyczna, nr tel.			PR Leszno, tel. 65 5204444			
Straż Pożarna, nr tel.			KP PSP, tel. 65 5299333			
Policja, nr tel.			KPP Leszno, tel. 65 5231686			
Służba ruchu lotniczego			Poznań INFO 126,300MHz			
Osłona meteorologiczna			IMGW Wrocław, tel. 71 3200150			
Zabezpieczenie terenu: Straż Pożarna						



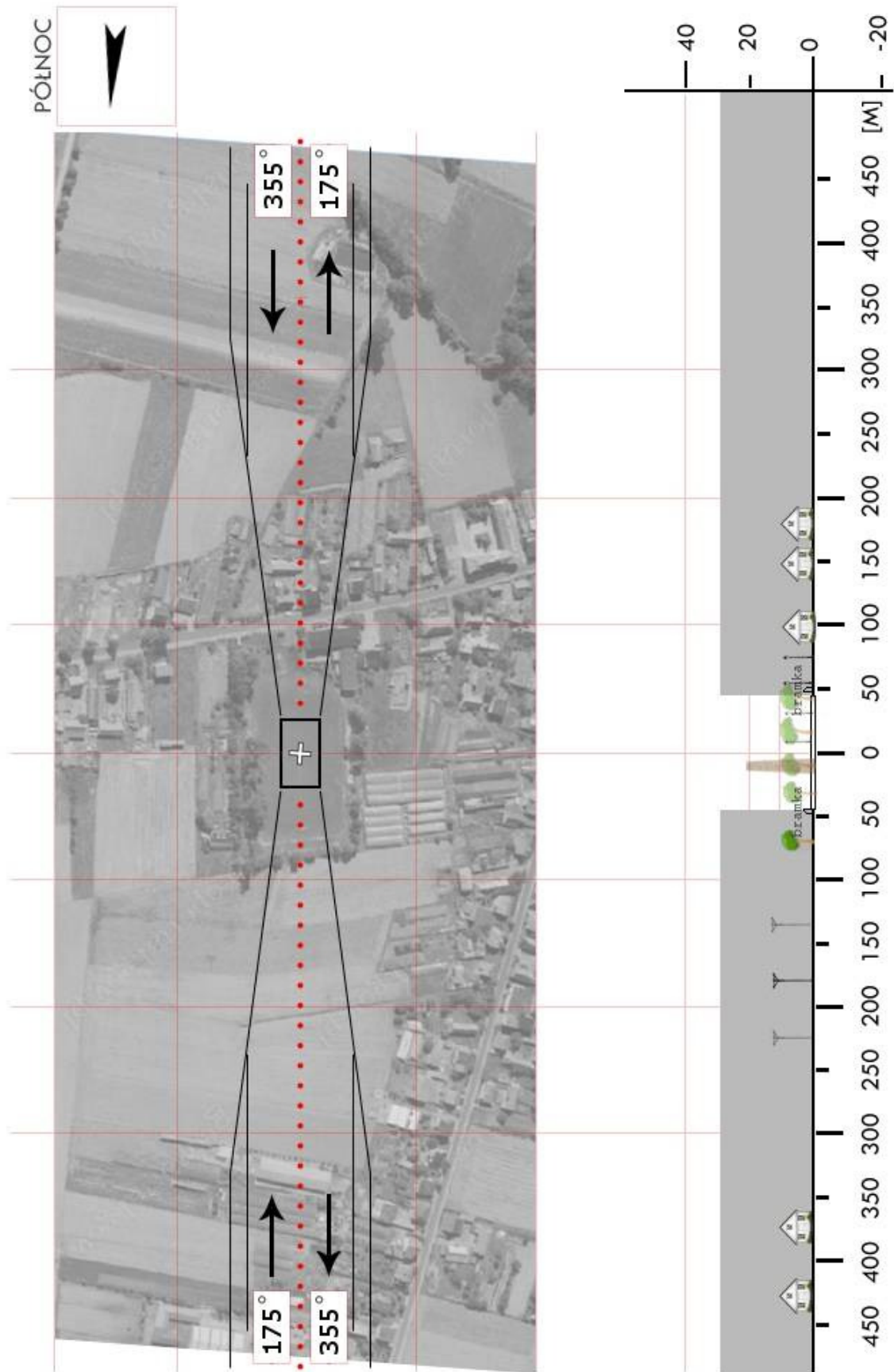
PLE 04	Rydzyna / łąka		Współrzędne geograficzne	51 °47,72' N 016 °39,57' E		
	gm. Rydzyna					
	pow. leszczyński		Wzniesienie nad poziom morza	290 ft		
	woj. wielkopolskie					
Stopień trudności			I			
Główny kierunek podejścia			035° / 215°		Światła podejścia	
Główny kierunek startu			215° / 035°		brak	
			FATO		TLOF	
Wymiary			30 x 50 m		15 x 15 m	
Rodzaj nawierzchni			trawa		trawa	
Oznakowanie			brak		brak	
Oświetlenie			brak		brak	
Oświetlenie przeszkód			brak			
Wskaźnik kierunku wiatru			brak			
Minimalne warunki atmosferyczne do startu i lądowania				Dzień		Noc
			Widzialność	1500 m	Widzialność	3000 m
			Pułap chmur	500 ft	Podstawa chmur	1200 ft
Stałe przeszkody: Drewniany wiatrak h=15m na kier. 180° w odległości 60m.						
Ograniczenia lokalne: Okolice strefy ATZ EPLS				Procedury specjalne: Lądowanie w nocy przy asyście straży pożarnej		
Administrator terenu			UG Rydzyna, tel. 65 5388476			
Łączność radiotelefoniczna			169,000 MHz (kanał 39); 149,900 (kanał U02)			
Pomoc medyczna, nr tel.			tel. 65 525 81 35			
Straż Pożarna, nr tel.			tel. 65 529 93 33			
Policja, nr tel.			tel. 65 523 19 00			
Służba ruchu lotniczego			Poznań INFO 126,300MHz, Strzyżewice 122,300MHz			
Osłona meteorologiczna			IMGW Wrocław, tel. 71 3200150			
Zabezpieczenie terenu: Załoga HEMS, Straż Pożarna						



PLE 4a	Kłoda / boisko		Współrzędne geograficzne	51 °46,77' N 016 °39,80' E		
	gm. Rydzyna					
	pow. leszczyński		Wzniesienie nad poziom morza	269 ft		
	woj. wielkopolskie					
Stopień trudności			I			
Główny kierunek podejścia			075° / 225°		Światła podejścia	
Główny kierunek startu			225° / 075°		brak	
			FATO		TLOF	
Wymiary			25 x 50 m		10 x 10 m	
Rodzaj nawierzchni			trawa		trawa	
Oznakowanie			brak		brak	
Oświetlenie			brak		brak	
Oświetlenie przeszkód			brak			
Wskaźnik kierunku wiatru			brak			
Minimalne warunki atmosferyczne do startu i lądowania				Dzień		Noc
			Widzialność	1500 m	Widzialność	3000 m
			Pułap chmur	500 ft	Podstawa chmur	1200 ft
Stałe przeszkody: Maszt GSM na kier. N w odległości 300m						
Ograniczenia lokalne: brak			Procedury specjalne: Lądowanie w nocy przy asyście straży pożarnej			
Administrator terenu			UMiG Rydzyna, tel. 65 5388434			
Łączność radiotelefoniczna			169,000 MHz (kanał 39); 149,900 (kanał U02)			
Pomoc medyczna, nr tel.			PR Leszno tel. 65 5204444			
Straż Pożarna, nr tel.			KPPSP, tel. 65 5299333			
Policja, nr tel.			KPP Leszno, tel. 65 5231686			
Służba ruchu lotniczego			Poznań INFO 126,300MHz			
Osłona meteorologiczna			IMGW Wrocław, tel. 71 3200150			
Zabezpieczenie terenu: Straż Pożarna						

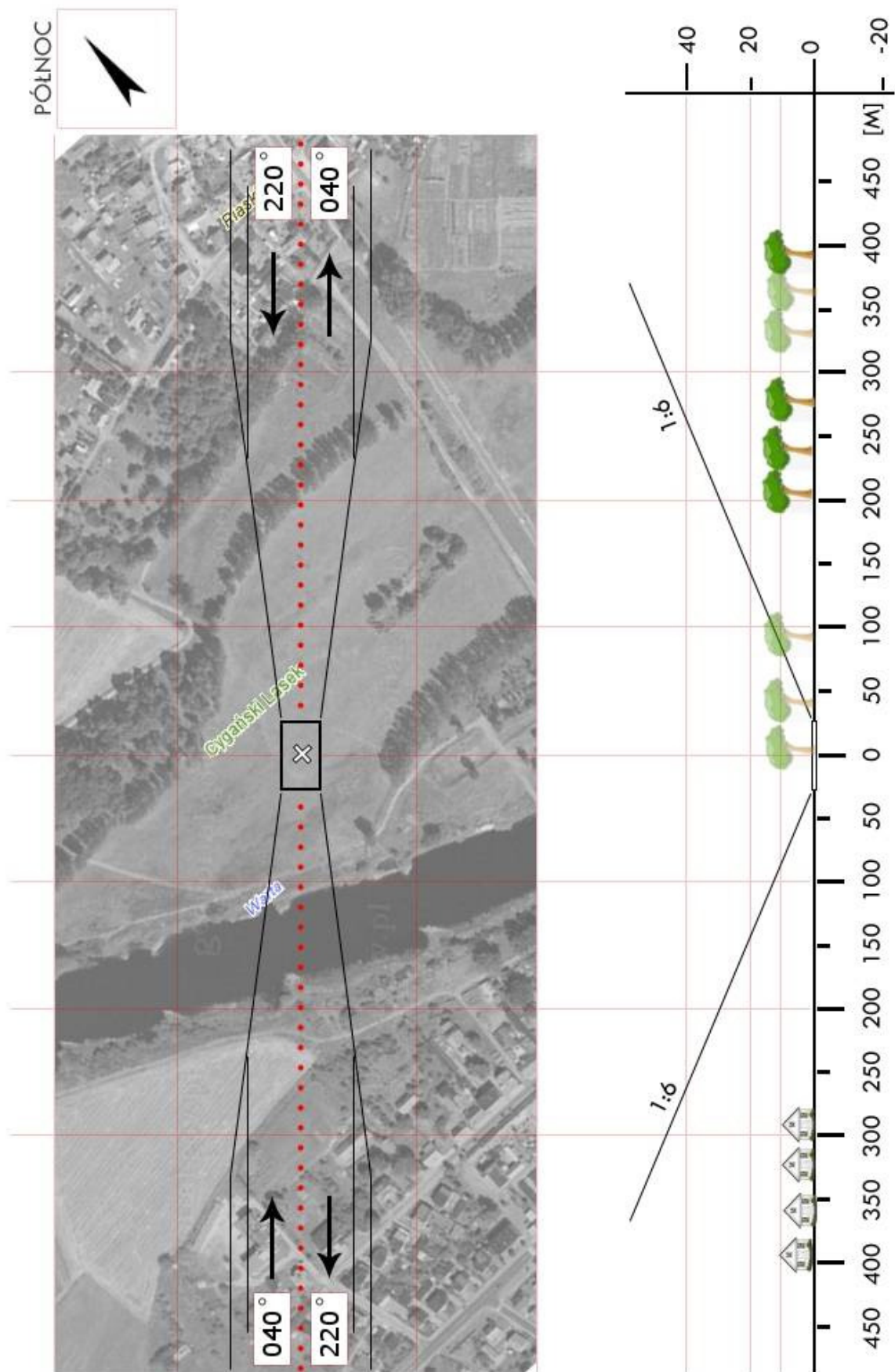


PLE 06	Wijewo / boisko		Współrzędne geograficzne	51°55,20' N 016°11,54' E	
	gm. Wijewo				
	pow. leszczyński		Wzniesienie nad poziom morza	210 ft	
	woj. wielkopolskie				
Stopień trudności		Wariant IIb			
Główny kierunek podejścia		175° / 355°		Światła podejścia	
Główny kierunek startu		355° / 175°		brak	
		FATO		TLOF	
Wymiary		25 x 95 m		15 x 15 m	
Rodzaj nawierzchni		trawa		trawa	
Oznakowanie		brak		brak	
Oświetlenie		brak		brak	
Oświetlenie przeszkód		brak			
Wskaźnik kierunku wiatru		brak			
Minimalne warunki atmosferyczne do startu i lądowania			Dzień	Noc	
		Widzialność	1500 m	Widzialność	3000 m
		Pułap chmur	500 ft	Podstawa chmur	1200 ft
Stałe przeszkody: Na kierunku 175° lampy oświetl. boiska Orlik o wys. 8 m w odl. 5m od FATO; Na kierunku 355° drzewa wys. 10 m. w odl. 8 m. od FATO; Po wsch. stronie FATO przy linii boiska drzewa i słup oświetl. o wys. do 10 m w odl.20 m od FATO; Po zach. stronie FATO drzewa i słup oświetl o wys. 10 m w odl. 25 m od FATO; Na kierunku 270° komin o wys. 20 m. w odl. 80 m. od FATO.					
Ograniczenia lokalne: brak		Procedury specjalne: Lądowanie w nocy przy asyście straży pożarnej Cat. A			
Administrator terenu		UG Wijewo, tel. 65 5494755			
Łączność radiotelefoniczna		169,000 MHz (kanał 39); 149,900 (kanał U02)			
Pomoc medyczna, nr tel.		PR Leszno, tel. 65 5204444			
Straż Pożarna, nr tel.		PSP Leszno, tel. 65 5299631			
Policja, nr tel.		KPP Leszno, tel. 65 5231000			
Służba ruchu lotniczego		Poznań INFO 126,300MHz, tel. 61 8967385			
Osłona meteorologiczna		IMGW Wrocław, tel. 71 3200150, 71 3200151			
Zabezpieczenie terenu: Załoga HEMS, Straż Pożarna					

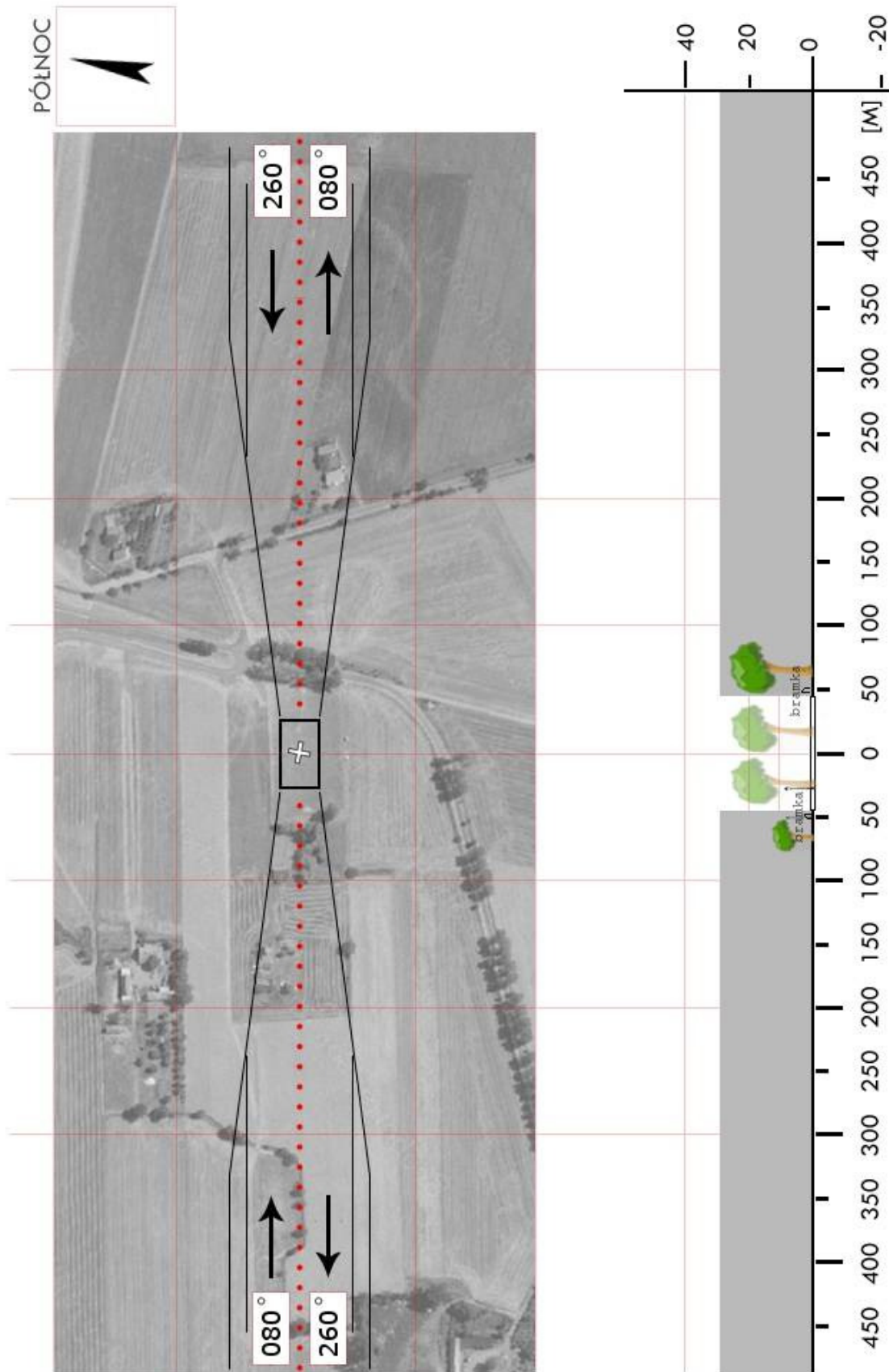


PMI 03	Międzychód / boisko		Współrzędne geograficzne	52°36,30' N 015°54,23' E		
	gm. Międzychód					
	pow. międzychodzki		Wzniesienie nad poziom morza	164 ft		
	woj. wielkopolskie					
Stopień trudności			I			
Główny kierunek podejścia			030° / 210°		Światła podejścia	
Główny kierunek startu			210° / 030°		brak	
			FATO		TLOF	
Wymiary			30 x 50 m		15 x 15 m	
Rodzaj nawierzchni			trawa		trawa	
Oznakowanie			brak		brak	
Oświetlenie			brak		brak	
Oświetlenie przeszkód			brak			
Wskaźnik kierunku wiatru			brak			
Minimalne warunki atmosferyczne do startu i lądowania				Dzień		Noc
			Widzialność	1500 m	Widzialność	3000 m
			Pułap chmur	500 ft	Podstawa chmur	1200 ft
Stałe przeszkody: Drzewo h=10m na kier. 210° w odległości 80m (poza ścieżką podejścia); Latarnia h=10m na kier. 320° w odległości 50m (poza ścieżką podejścia); Maszt GSM h=40m na kier. 350° w odległości 250m.						
Ograniczenia lokalne: brak			Procedury specjalne: Lądowanie w nocy przy asyście straży pożarnej			
Administrator terenu			UMiG Międzychód, tel. 95 748 81 03			
Łączność radiotelefoniczna			169,000 MHz (kanał 39); 149,900 (kanał U02)			
Pomoc medyczna, nr tel.			tel. 95 748 20 11			
Straż Pożarna, nr tel.			PSP Międzychód, tel. 95 748 20 74			
Policja, nr tel.			KPP Międzychód, tel. 95 748 82 11			
Służba ruchu lotniczego			Poznań INFO 126,300MHz			
Osłona meteorologiczna			IMGW Wrocław, tel. 71 3200150			
Zabezpieczenie terenu: Załoga HEMS, Straż Pożarna						

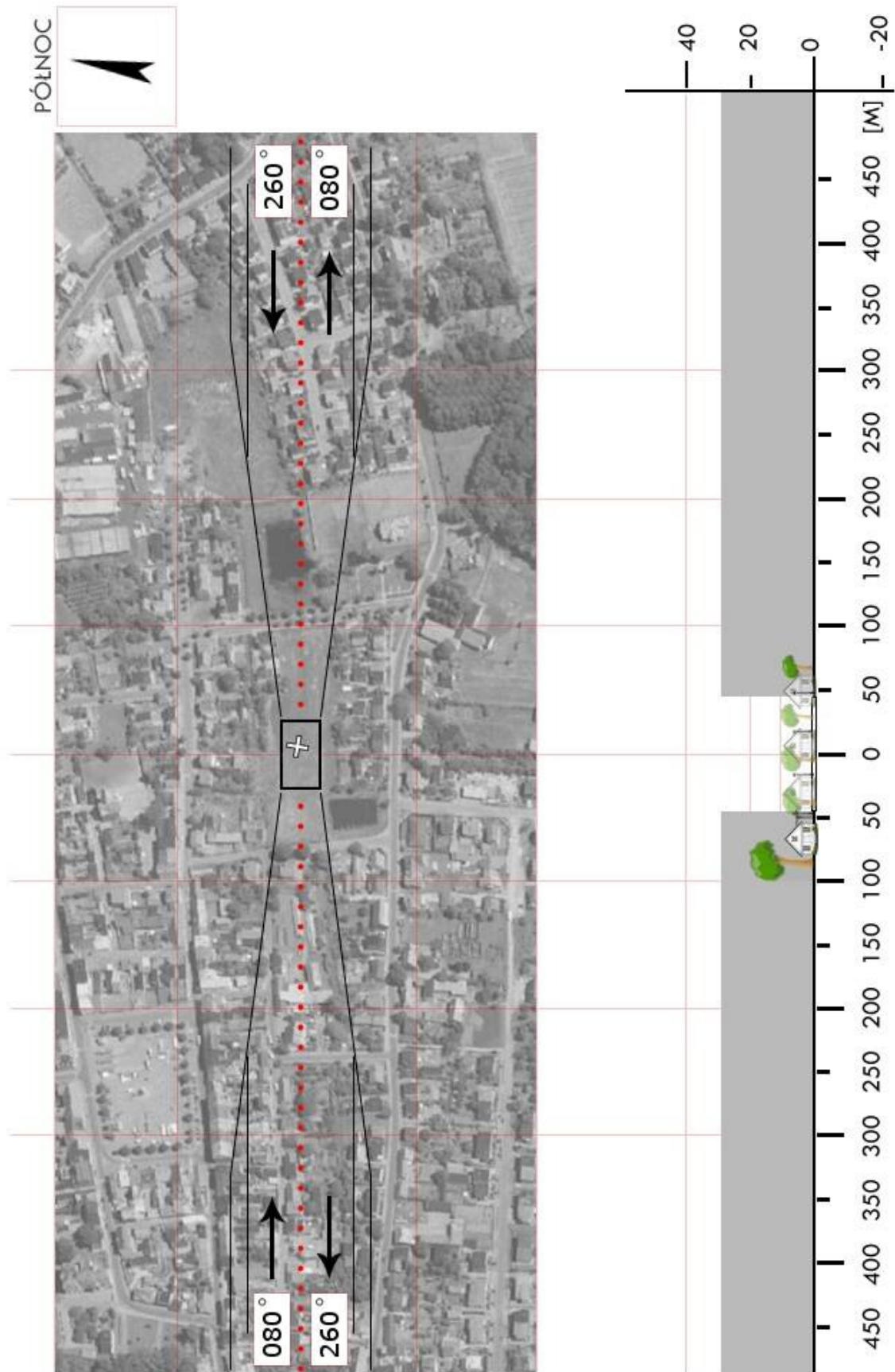
PMI 04	Sieraków / łąka		Współrzędne geograficzne	52°39,27' N 016°04,64' E		
	gm. Sieraków					
	pow. międzychodzki		Wzniesienie nad poziom morza	123 ft		
	woj. wielkopolskie					
Stopień trudności			I			
Główny kierunek podejścia			040° / 220°		Światła podejścia	
Główny kierunek startu			220° / 040°		brak	
			FATO		TLOF	
Wymiary			30 x 50 m		15 x 15 m	
Rodzaj nawierzchni			trawa		trawa	
Oznakowanie			brak		brak	
Oświetlenie			brak		brak	
Oświetlenie przeszkód			brak			
Wskaźnik kierunku wiatru			brak			
Minimalne warunki atmosferyczne do startu i lądowania				Dzień		Noc
			Widzialność	1500 m	Widzialność	3000 m
			Pułap chmur	500 ft	Podstawa chmur	1200 ft
Stałe przeszkody: Sąsiedztwo rzeki Warty. Może wystąpić wysoka trawa i chwasty!						
Ograniczenia lokalne: brak			Procedury specjalne: Lądowanie w nocy przy asyście straży pożarnej			
Administrator terenu			UG Sieraków, tel. 61 2953011			
Łączność radiotelefoniczna			169,000 MHz (kanał 39); 149,900 (kanał U02)			
Pomoc medyczna, nr tel.			tel. 61 2977982			
Straż Pożarna, nr tel.			tel. 95 7484893			
Policja, nr tel.			tel. 95 7488200			
Służba ruchu lotniczego			Poznań INFO 126,300MHz			
Osłona meteorologiczna			IMGW Wrocław, tel. 71 3200150			
Zabezpieczenie terenu: Załoga HEMS, Straż Pożarna						




PNT 01	Kuślin / boisko		Współrzędne geograficzne	52°22,60' N 016°18,07' E	
	gm. Kuślin				
	pow. nowotomyski		Wzniesienie nad poziom morza	290 ft	
	woj. wielkopolskie				
Stopień trudności		Wariant IIb			
Główny kierunek podejścia		080° / 260°		Światła podejścia	
Główny kierunek startu		260° / 080°		brak	
		FATO		TLOF	
Wymiary		25 x 95 m		15 x 15 m	
Rodzaj nawierzchni		trawa		trawa	
Oznakowanie		brak		brak	
Oświetlenie		brak		brak	
Oświetlenie przeszkód		brak			
Wskaźnik kierunku wiatru		brak			
Minimalne warunki atmosferyczne do startu i lądowania			Dzień		Noc
		Widzialność	1500 m	Widzialność	3000 m
		Pułap chmur	500 ft	Podstawa chmur	1200 ft
Stałe przeszkody: Drzewa h=25m na kier. 080° w odl. 5m; Lampy h=7m na kier. 260° w odl. 5m, drzewa h=10m na kier. 260° w odl. 10m; Po str. S: drzewa h=25m w odl. 80m, ogrodzenie h=2.5m; Lampa h=7m na kier. 305° przy bocznej linii boiska					
Ograniczenia lokalne: brak			Procedury specjalne: Lądowanie w nocy przy asyście straży pożarnej Cat. A		
Administrator terenu		Rolniczy Kombinat Spółdzielczy w Głuponiach, tel. 61 4473030			
Łączność radiotelefoniczna		169,000 MHz (kanał 39); 149,900 (kanał U02)			
Pomoc medyczna, nr tel.		PR Nowy Tomyśl, tel. 61 4422133			
Straż Pożarna, nr tel.		KP PSP Nowy Tomyśl, tel. 61 4427700			
Policja, nr tel.		KPP Nowy Tomyśl, tel. 61 4426200			
Służba ruchu lotniczego		Poznań INFO 126,300MHz, tel. 61 8967385			
Osłona meteorologiczna		IMGW Wrocław, tel. 71 3200150, 71 3200151			
Zabezpieczenie terenu: Straż Pożarna, załoga HEMS					





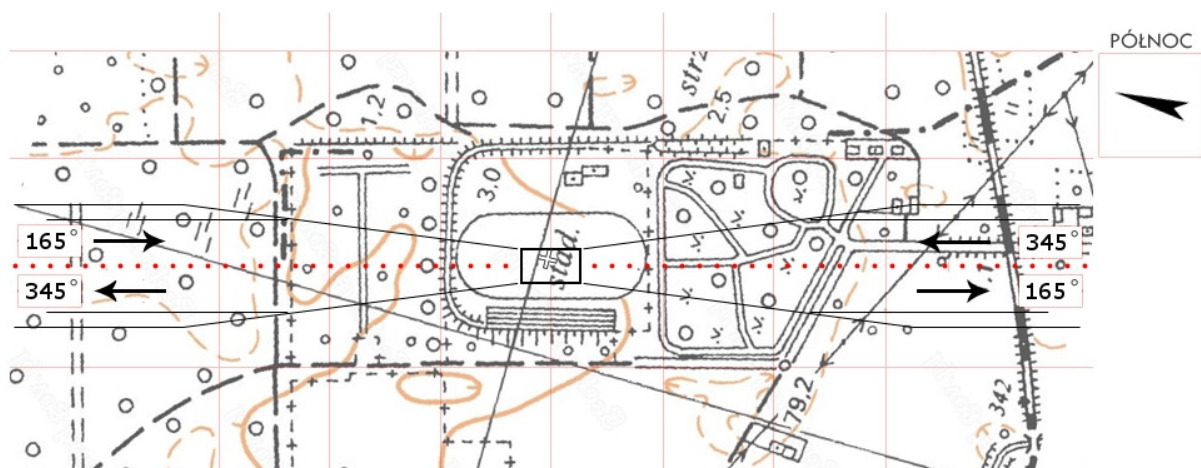
PNT 02	Lwówek / plac		Współrzędne geograficzne	52°26,90' N 016°11,07' E	
	gm. Lwówek				
	pow. nowotomyski		Wzniesienie nad poziom morza	315 ft	
	woj. wielkopolskie				
Stopień trudności		Wariant IIb			
Główny kierunek podejścia		080° / 260°		Światła podejścia	
Główny kierunek startu		260° / 080°		brak	
		FATO		TLOF	
Wymiary		25 x 95 m		15 x 15 m	
Rodzaj nawierzchni		trawa		trawa	
Oznakowanie		brak		brak	
Oświetlenie		brak		brak	
Oświetlenie przeszkód		brak			
Wskaźnik kierunku wiatru		brak			
Minimalne warunki atmosferyczne do startu i lądowania			Dzień		Noc
		Widzialność	1500 m	Widzialność	3000 m
		Pułap chmur	500 ft	Podstawa chmur	1200 ft
Stałe przeszkody: Drzewa h=8m na kier. 080° w odl. 5m; Drzewa h=20m na kier. 260° w odl. 10m, linia energ. h=7m w odl. 5m; Zabudowania i drzewa h=8m po str. N w odl. 16m; Lampy h=5m po str. S w odl. 10m, zabudowania i drzewa h=10m po str. S w odl. 20m					
Ograniczenia lokalne: brak			Procedury specjalne: Lądowanie w nocy przy asyście straży pożarnej Cat. A		
Administrator terenu		UM Lwówek, tel. 61 4414024			
Łączność radiotelefoniczna		169,000 MHz (kanał 39); 149,900 (kanał U02)			
Pomoc medyczna, nr tel.		PR Nowy Tomyśl, tel. 61 4422133			
Straż Pożarna, nr tel.		KP PSP Nowy Tomyśl, tel. 61 4427700			
Policja, nr tel.		KPP Nowy Tomyśl, tel. 61 4426200			
Służba ruchu lotniczego		Poznań INFO 126,300MHz			
Osłona meteorologiczna		IMGW Wrocław, tel. 71 3200150, 71 3200151			
Zabezpieczenie terenu: Straż Pożarna, załoga HEMS					



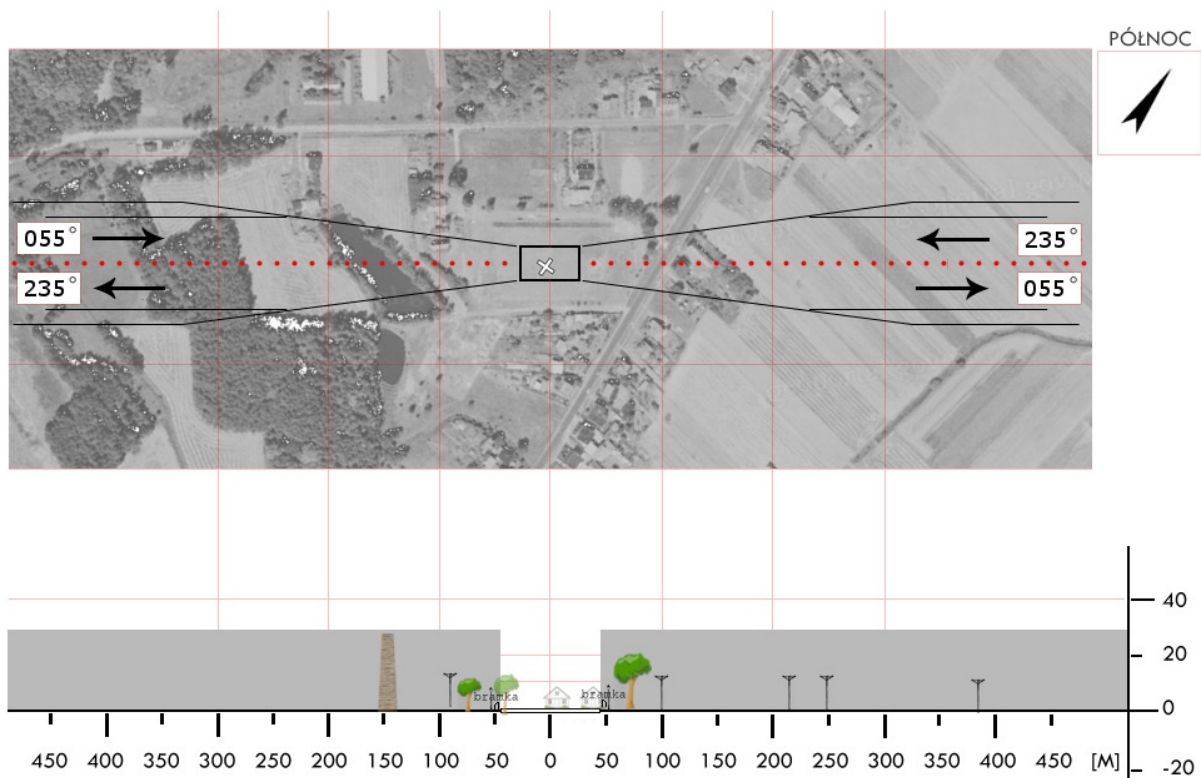
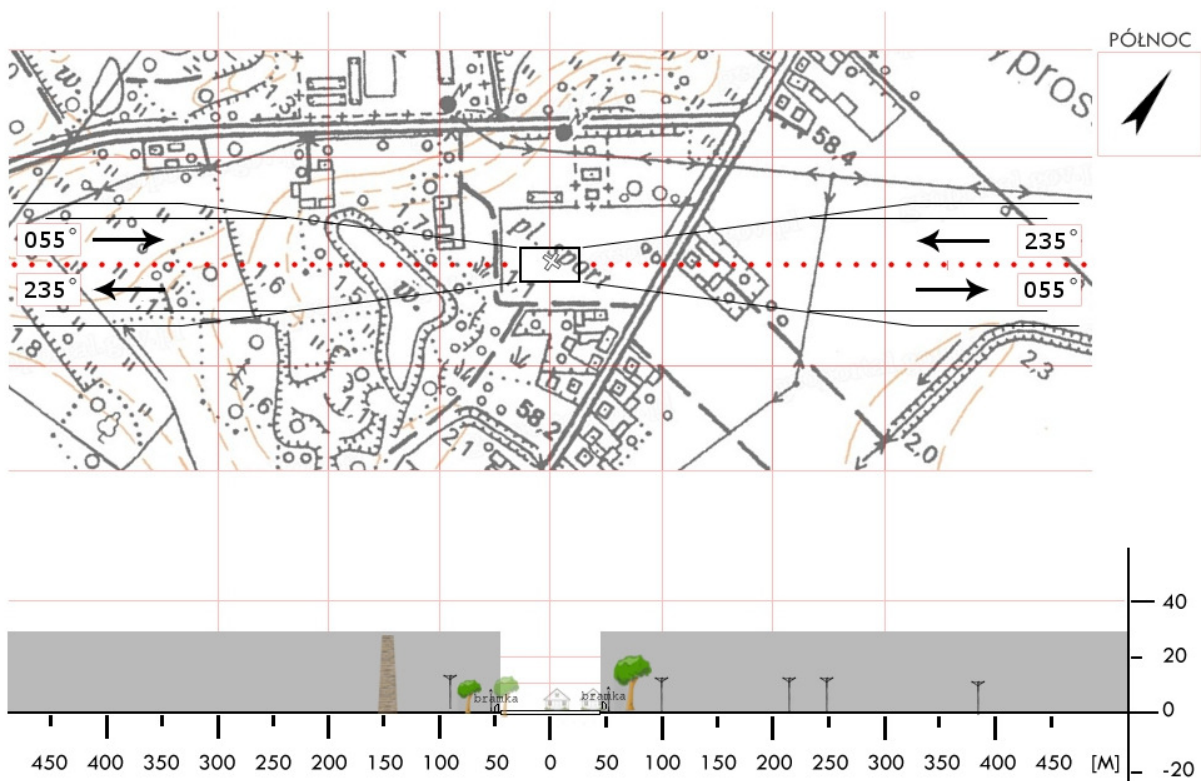
PNT 03	Bolewice / boisko		Współrzędne geograficzne	52°23,70' N 016°07,23' E	
	gm. Miedzichowo				
	pow. nowotomyski		Wzniesienie nad poziom morza	280 ft	
	woj. wielkopolskie				
Stopień trudności		Wariant IIb			
Główny kierunek podejścia		015° / 195°		Światła podejścia	
Główny kierunek startu		195° / 015°		brak	
		FATO		TLOF	
Wymiary		25 x 95 m		15 x 15 m	
Rodzaj nawierzchni		trawa		trawa	
Oznakowanie		brak		brak	
Oświetlenie		brak		brak	
Oświetlenie przeszkód		brak			
Wskaźnik kierunku wiatru		brak			
Minimalne warunki atmosferyczne do startu i lądowania			Dzień		Noc
		Widzialność	1500 m	Widzialność	3000 m
		Pułap chmur	500 ft	Podstawa chmur	1200 ft
Stałe przeszkody: Lampy h=8m na kier. 015° w odl. 30m; Drzewa h=20m na kier. 195° w odl. 30m; Po str. E: słupy i lampy h=8m w odl. 20m; Po str. W: słupy i lampy h=8m w odl. 20m, drzewa h=12m w odl. 30m; Nadajnik TV na kier. 070° w odl. 1.4km					
Ograniczenia lokalne: brak			Procedury specjalne: Lądowanie w nocy przy asyście straży pożarnej Cat. A		
Administrator terenu		UG Miedzichowo, tel. 61 4410240, -41			
Łączność radiotelefoniczna		169,000 MHz (kanał 39); 149,900 (kanał U02)			
Pomoc medyczna, nr tel.		PR Nowy Tomyśl, tel. 61 4422133			
Straż Pożarna, nr tel.		KP PSP Nowy Tomyśl, tel. 61 4427700			
Policja, nr tel.		KPP Nowy Tomyśl, tel. 61 4426200			
Służba ruchu lotniczego		Poznań INFO 126,300MHz, tel. 61 8967385			
Osłona meteorologiczna		IMGW Wrocław, tel. 71 3200150, 71 3200151			
Zabezpieczenie terenu: Straż Pożarna, załoga HEMS					



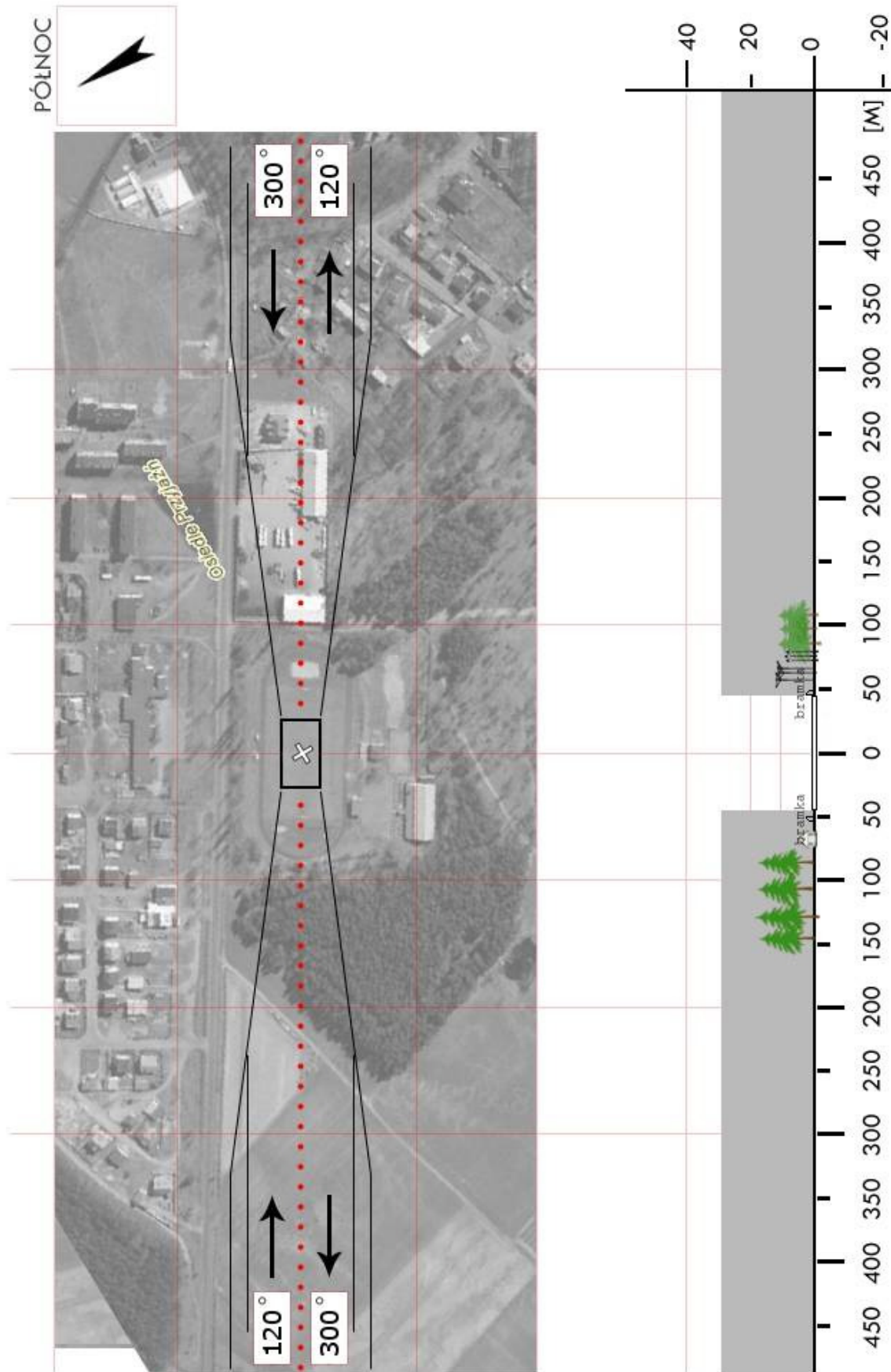
PNT 05	Opalenica / stadion		Współrzędne geograficzne	52°19,04' N 016°25,34' E		
	gm. Opalenica					
	pow. nowotomyski		Wzniesienie nad poziom morza	260 ft		
	woj. wielkopolskie					
Stopień trudności			Wariant IIb			
Główny kierunek podejścia			165° / 345°		Światła podejścia	
Główny kierunek startu			345° / 165°		brak	
			FATO		TLOF	
Wymiary			25 x 95 m		15 x 15 m	
Rodzaj nawierzchni			trawa		trawa	
Oznakowanie			brak		brak	
Oświetlenie			brak		brak	
Oświetlenie przeszkód			brak			
Wskaźnik kierunku wiatru			brak			
Minimalne warunki atmosferyczne do startu i lądowania				Dzień		Noc
			Widzialność	1500 m	Widzialność	3000 m
			Pułap chmur	500 ft	Podstawa chmur	1200 ft
Stałe przeszkody: Drzewa h=15m w odl. 40m, siatka i lampy h=8m w odl. 5m od FATO na kier. 165°; Siatka h=6m w odl. 5m od FATO, drzewa h=10m w odl. 30m od FATO na kier. 345°; Drzewa i zabudowania h=15m w odl. 20m od FATO po str. E; Budynek hotelowy h=15m w odl. 20m od FATO po str. W						
Ograniczenia lokalne: brak			Procedury specjalne: Lądowanie w nocy przy asyście straży pożarnej Cat. A			
Administrator terenu			UM Opalenica, tel. 61 4477281, os. kont. 509740642			
Łączność radiotelefoniczna			169,000 MHz (kanał 39); 149,900 (kanał U02)			
Pomoc medyczna, nr tel.			PR Nowy Tomyśl, tel. 61 4422133			
Straż Pożarna, nr tel.			KP PSP Nowy Tomyśl, tel. 61 4427700			
Policja, nr tel.			KPP Nowy Tomyśl, tel. 61 4426200			
Służba ruchu lotniczego			Poznań INFO 126,300MHz, tel. 61 8967385			
Osłona meteorologiczna			IMGW Wrocław, tel. 71 3200150			
Zabezpieczenie terenu: Straż Pożarna, załoga HEMS						



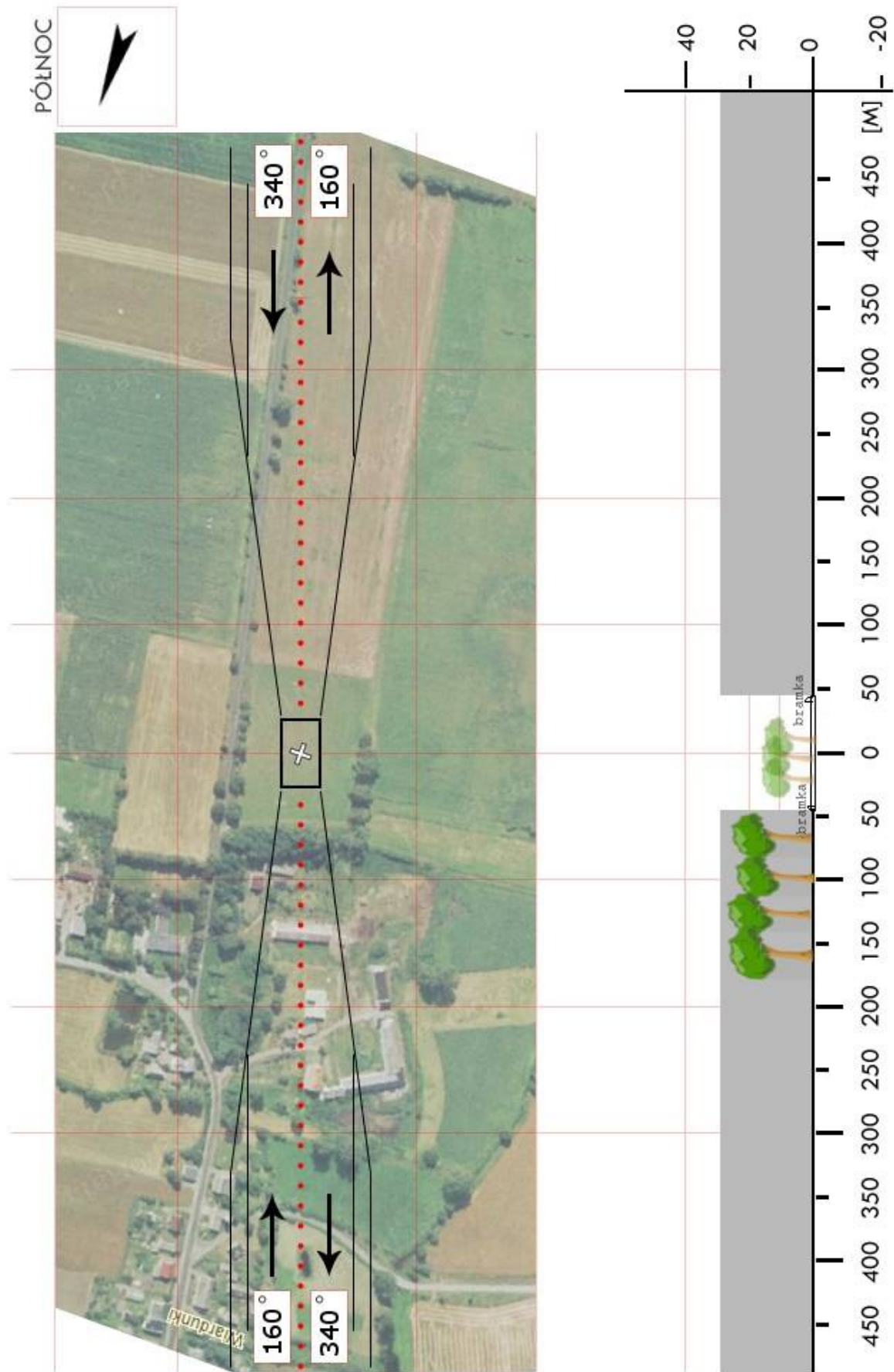
PNT 06	Przyprostynia / boisko		Współrzędne geograficzne	52°13,74' N 015°55,76' E		
	gm. Zbąszyń					
	pow. nowotomyski		Wzniesienie nad poziom morza	190 ft		
	woj. wielkopolskie					
Stopień trudności			Wariant IIb			
Główny kierunek podejścia			055° / 235°		Światła podejścia	
Główny kierunek startu			235° / 055°		brak	
			FATO		TLOF	
Wymiary			25 x 95 m		15 x 15 m	
Rodzaj nawierzchni			trawa		trawa	
Oznakowanie			brak		brak	
Oświetlenie			brak		brak	
Oświetlenie przeszkód			brak			
Wskaźnik kierunku wiatru			brak			
Minimalne warunki atmosferyczne do startu i lądowania				Dzień		Noc
			Widzialność	1500 m	Widzialność	3000 m
			Pułap chmur	500 ft	Podstawa chmur	1200 ft
Stałe przeszkody: Komin h=40m na kier. 290° w odl. 170m; Na kier. 055°: lampy i siatka h=8m w odl.10m, drzewa h=20m w odl. 40m, bramka; Na kier. 235°: siatka h=6m w odl. 14m, drzewa h=10m w odl. 16m, bramka; Na kier. SW drzewa h=12m; Na kier. SE zabudowania h=10m w odl. 20m						
Ograniczenia lokalne: brak				Procedury specjalne: Lądowanie w nocy przy asyście straży pożarnej Cat. A		
Administrator terenu			UM Zbąszyń, tel. 68 3846009, os. kont. 722323309			
Łączność radiotelefoniczna			169,000 MHz (kanał 39); 149,900 (kanał U02)			
Pomoc medyczna, nr tel.			PR Nowy Tomyśl, tel. 61 4422133			
Straż Pożarna, nr tel.			KP PSP Nowy Tomyśl, tel. 61 4427700			
Policja, nr tel.			KPP Nowy Tomyśl, tel. 61 44262200			
Służba ruchu lotniczego			Poznań INFO 126,300MHz, tel. 61 8967385			
Osłona meteorologiczna			IMGW Wrocław, tel. 71 3200150, 71 3200151			
Zabezpieczenie terenu: Straż Pożarna, załoga HEMS						



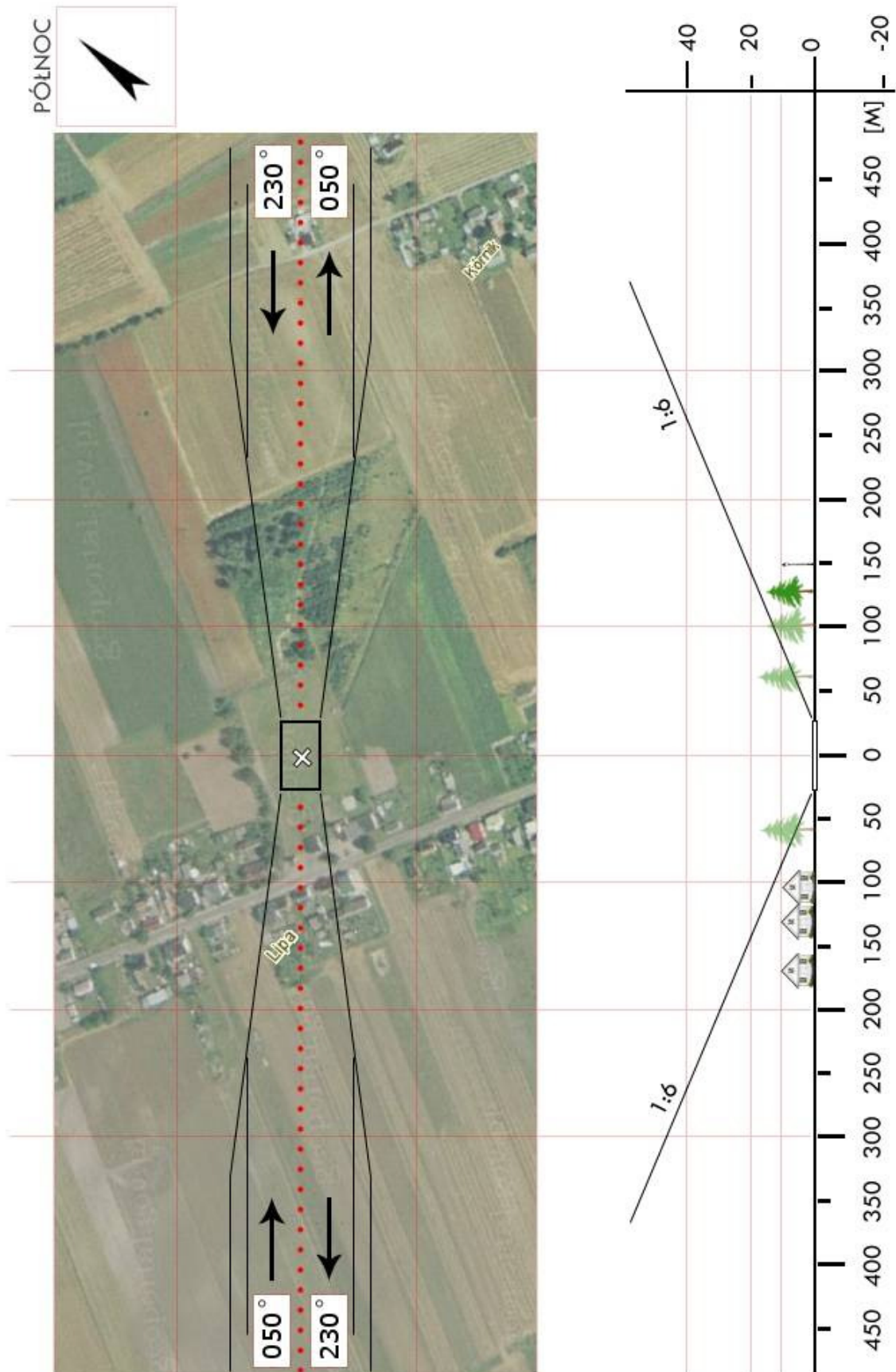
POB 03	Ryczywół / boisko		Współrzędne geograficzne	52°49,04' N 016°49,36' E		
	gm. Ryczywół					
	pow. obornicki		Wzniesienie nad poziom morza	249 ft		
	woj. wielkopolskie					
Stopień trudności			I			
Główny kierunek podejścia			300° / 120°		Światła podejścia	
Główny kierunek startu			120° / 300°		brak	
			FATO		TLOF	
Wymiary			25 x 95 m		10 x 10 m	
Rodzaj nawierzchni			trawa		trawa	
Oznakowanie			brak		brak	
Oświetlenie			brak		brak	
Oświetlenie przeszkód			brak			
Wskaźnik kierunku wiatru			brak			
Minimalne warunki atmosferyczne do startu i lądowania				Dzień		Noc
			Widzialność	1500 m	Widzialność	3000 m
			Pułap chmur	500 ft	Podstawa chmur	1200 ft
Stałe przeszkody: Linia energetyczna h=13m na kier. 120° w odl. 55m; Drzewa h=16m na kier. 150°; Budynek h=4.5m od krawędzi boiska na kier. 250°; Las h=20m na kier. 300° w odl. 30m za bramką; boiska ORLIK na kier. 210°- lampy h=9m						
Ograniczenia lokalne: brak				Procedury specjalne: Lądowanie w nocy przy asyście straży pożarnej Cat. A		
Administrator terenu			UG Ryczywół, tel. 67 2837002			
Łączność radiotelefoniczna			169,000 MHz (kanał 39); 149,900 (kanał U02)			
Pomoc medyczna, nr tel.			tel. 61 2960065			
Straż Pożarna, nr tel.			tel. 61 6648800			
Policja, nr tel.			tel. 61 2975200			
Służba ruchu lotniczego			Poznań INFO 126,300MHz			
Osłona meteorologiczna			IMGW Wrocław, tel. 71 3200150, 71 3200151			
Zabezpieczenie terenu: Straż Pożarna, załoga HEMS						



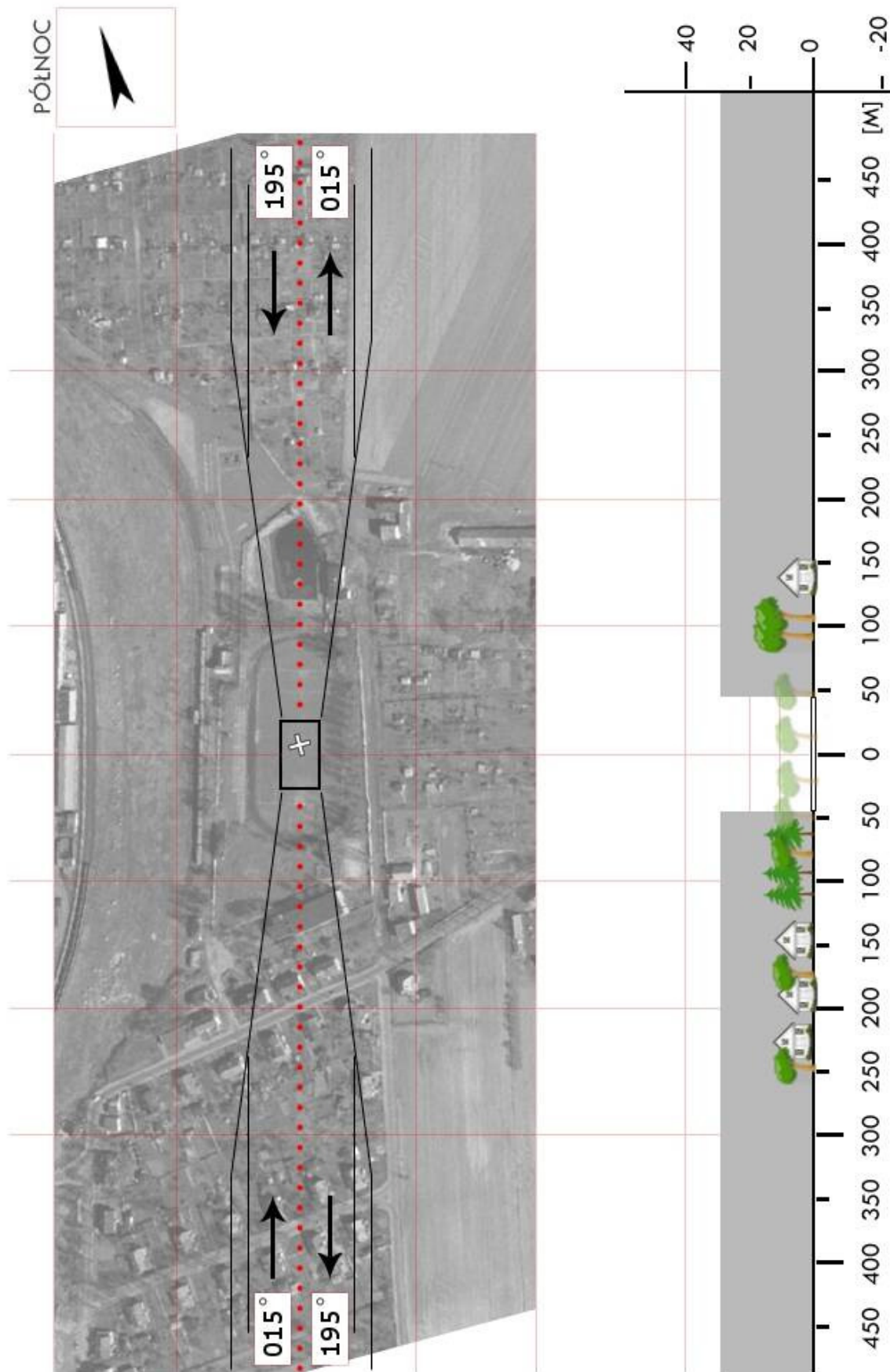
POB 3a	Wiardunki / boisko		Współrzędne geograficzne	52°46,14' N 016°52,20' E	
	gm. Ryczywół				
	pow. obornicki		Wzniesienie nad poziom morza	221 ft	
	woj. wielkopolskie				
Stopień trudności		Wariant IIb			
Główny kierunek podejścia		160° / 340°		Światła podejścia	
Główny kierunek startu		340° / 160°		brak	
		FATO		TLOF	
Wymiary		25 x 95 m		10 x 10 m	
Rodzaj nawierzchni		trawa		trawa	
Oznakowanie		brak		brak	
Oświetlenie		brak		brak	
Oświetlenie przeszkód		brak			
Wskaźnik kierunku wiatru		brak			
Minimalne warunki atmosferyczne do startu i lądowania			Dzień		Noc
		Widzialność	1500 m	Widzialność	3000 m
		Pułap chmur	500 ft	Podstawa chmur	1200 ft
Stałe przeszkody: Drzewa od str. E, N, W otaczające boisko; Drzewa h=17-24m na linii wschód-zachód w odległości 100m; Drzewa h=28m na kier. N w odległości 21m (za bramką)					
Ograniczenia lokalne: brak			Procedury specjalne: Lądowanie w nocy przy asyście straży pożarnej Cat. A		
Administrator terenu		UG Ryczywół, tel. 67 2837002			
Łączność radiotelefoniczna		169,000 MHz (kanał 39); 149,900 (kanał U02)			
Pomoc medyczna, nr tel.		tel. 61 2960065			
Straż Pożarna, nr tel.		tel. 61 6648800			
Policja, nr tel.		tel. 61 2975200			
Służba ruchu lotniczego		Poznań INFO 126,300MHz			
Osłona meteorologiczna		IMGW Wrocław, tel. 71 3200150, 71 3200151			
Zabezpieczenie terenu: Straż Pożarna, załoga HEMS					



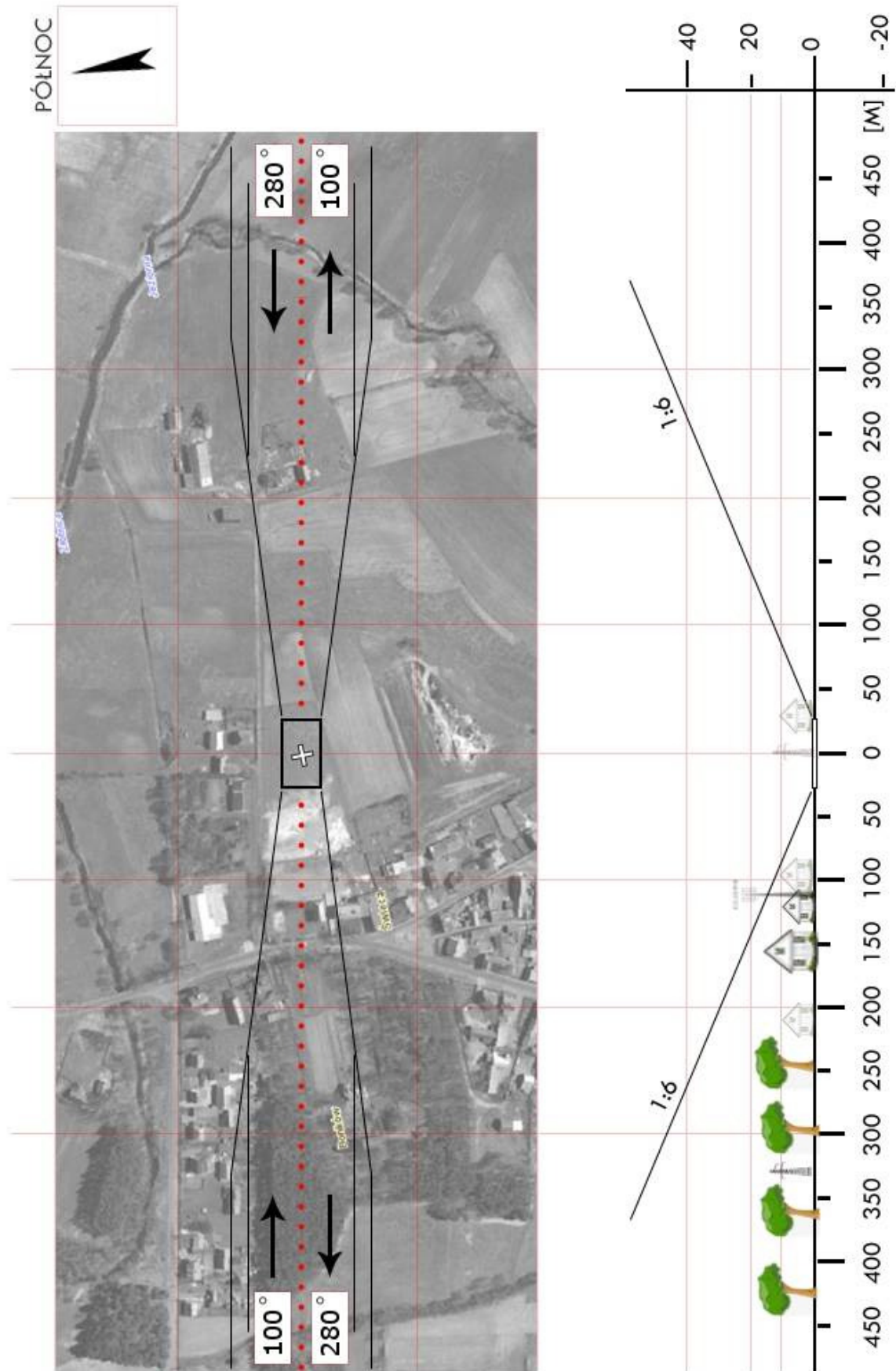
POB 3b	Lipa / boisko		Współrzędne geograficzne	52°44,41' N 016°48,87' E		
	gm. Ryczywół					
	pow. obornicki		Wzniesienie nad poziom morza	206 ft		
	woj. wielkopolskie					
Stopień trudności			I			
Główny kierunek podejścia			050° / 230°		Światła podejścia	
Główny kierunek startu			230° / 050°		brak	
			FATO		TLOF	
Wymiary			25 x 50 m		10 x 10 m	
Rodzaj nawierzchni			trawa		trawa	
Oznakowanie			brak		brak	
Oświetlenie			brak		brak	
Oświetlenie przeszkód			brak			
Wskaźnik kierunku wiatru			brak			
Minimalne warunki atmosferyczne do startu i lądowania				Dzień		Noc
			Widzialność	1500 m	Widzialność	3000 m
			Pułap chmur	500 ft	Podstawa chmur	1200 ft
Stałe przeszkody: Drzewa h=13m na kier. 020° w odległości 85m; Linia energetyczna h=10m po str. W; Wiaty h=2m po str. E; Budynek h=13m na kier. 200° w odległości 20m za bramką						
Ograniczenia lokalne: brak			Procedury specjalne: Lądowanie w nocy przy asyście straży pożarnej			
Administrator terenu			UG Ryczywół, tel. 67 2837002			
Łączność radiotelefoniczna			169,000 MHz (kanał 39); 149,900 (kanał U02)			
Pomoc medyczna, nr tel.			PR Oborniki, tel. 61 2960065			
Straż Pożarna, nr tel.			KPPSP Oborniki, tel. 61 6648800			
Policja, nr tel.			KP Oborniki, tel. 61 2975200			
Służba ruchu lotniczego			Poznań INFO 126,300MHz			
Osłona meteorologiczna			IMGW Okęcie, tel. 22 8460682, 22 6504485			
Zabezpieczenie terenu: Straż Pożarna, załoga HEMS						



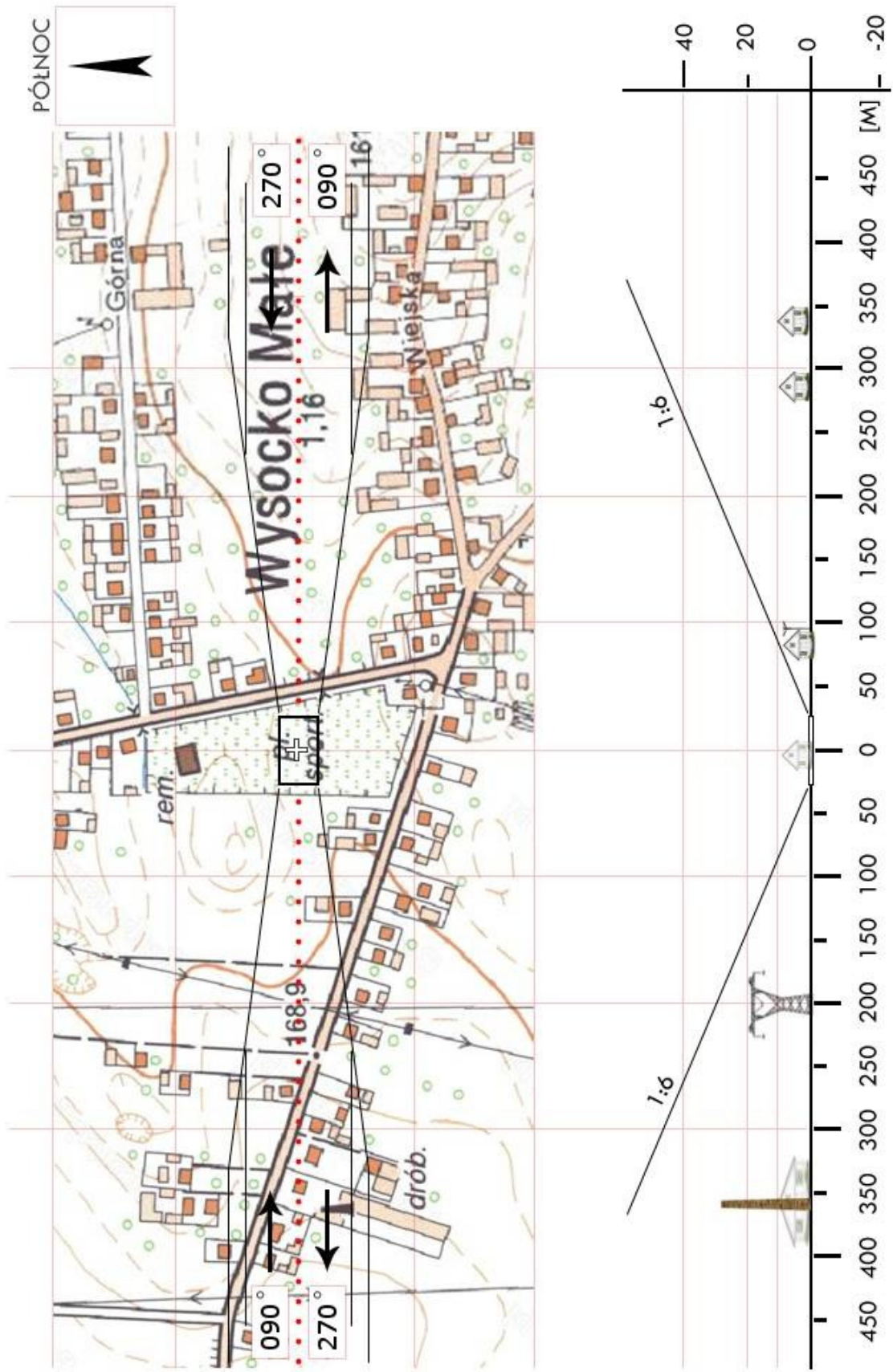
POS 02	Skalmierzyce / boisko		Współrzędne geograficzne	51°42,53' N 018°00,20' E	
	gm. Nowe Skalmierzyce				
	pow. ostrowski		Wzniesienie nad poziom morza	459 ft	
	woj. wielkopolskie				
Stopień trudności		Wariant IIb			
Główny kierunek podejścia		015° / 195°	Światła podejścia		
Główny kierunek startu		195° / 015°	brak		
		FATO	TLOF		
Wymiary		25 x 95 m	10 x 10 m		
Rodzaj nawierzchni		trawa	trawa		
Oznakowanie		brak	brak		
Oświetlenie		brak	brak		
Oświetlenie przeszkód		brak			
Wskaźnik kierunku wiatru		brak			
Minimalne warunki atmosferyczne do startu i lądowania			Dzień	Noc	
		Widzialność	1500 m	Widzialność	3000 m
		Pułap chmur	500 ft	Podstawa chmur	1200 ft
Stałe przeszkody: Drzewa h=18m na kier. 195°					
Ograniczenia lokalne: brak		Procedury specjalne: Lądowanie w nocy przy asyście straży pożarnej			
Administrator terenu		UMiG, tel. 62 7629790			
Łączność radiotelefoniczna		169,000 MHz (kanał 39); 149,900 (kanał U02)			
Pomoc medyczna, nr tel.		PR Kalisz, tel. 62 7533191			
Straż Pożarna, nr tel.		KP PSP Kalisz, tel. 62 7654203			
Policja, nr tel.		KPP Ostrów Wielkopolski, tel. 62 7377210			
Służba ruchu lotniczego		Poznań INFO 126,300MHz			
Osłona meteorologiczna		IMGW Wrocław, tel. 71 3200150			
Zabezpieczenie terenu: Straż Pożarna					



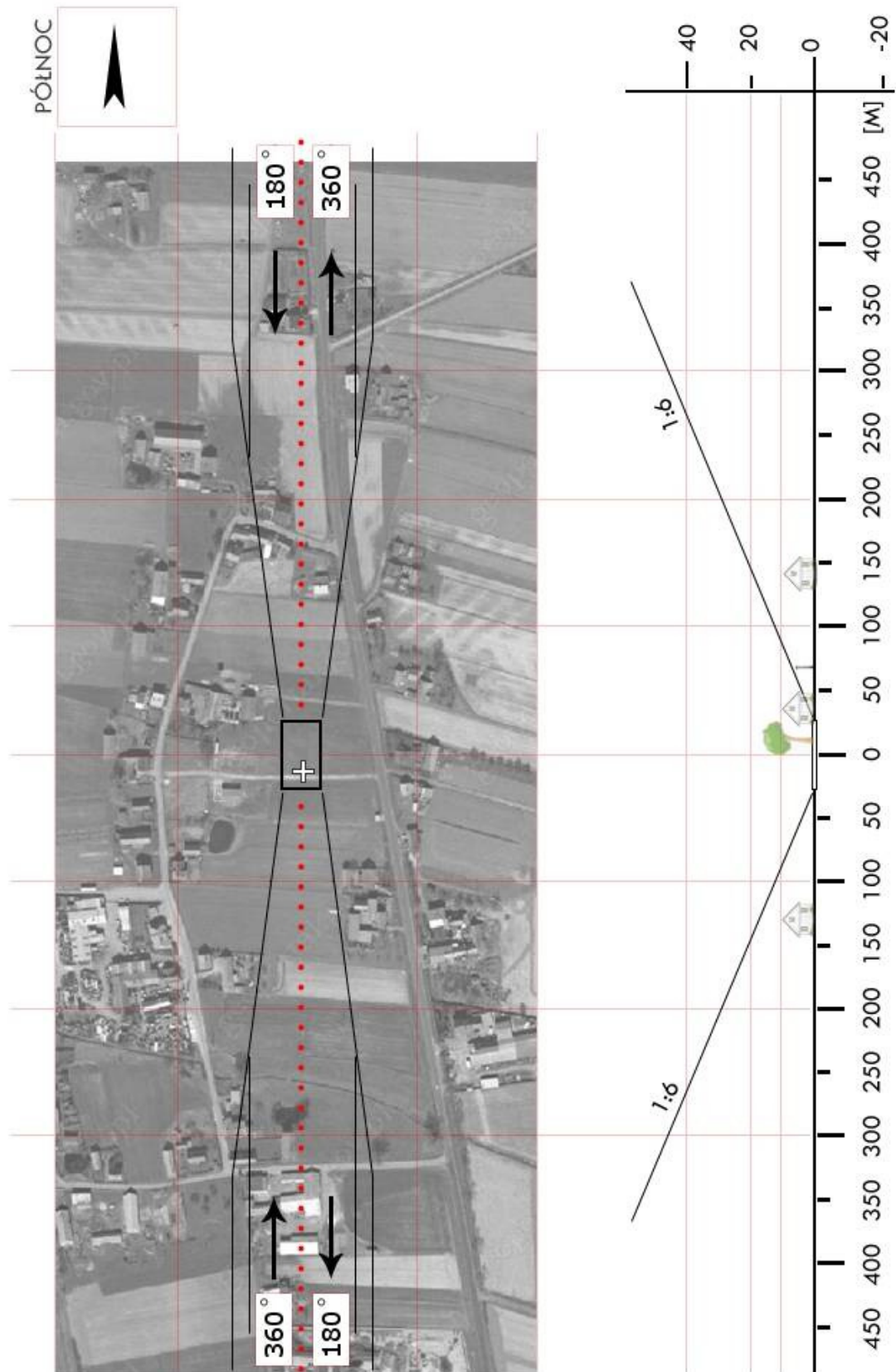
POS 03	Świeca / boisko		Współrzędne geograficzne	51 °32,33' N 017 °42,13' E	
	gm. Odolanów				
	pow. ostrowski		Wzniesienie nad poziom morza	400 ft	
	woj. wielkopolskie				
Stopień trudności		I			
Główny kierunek podejścia		280° / 100°		Światła podejścia	
Główny kierunek startu		100° / 280°		brak	
		FATO		TLOF	
Wymiary		25 x 50 m		10 x 10 m	
Rodzaj nawierzchni		trawa		trawa	
Oznakowanie		brak		brak	
Oświetlenie		brak		brak	
Oświetlenie przeszkód		brak			
Wskaźnik kierunku wiatru		brak			
Minimalne warunki atmosferyczne do startu i lądowania			Dzień	Noc	
		Widzialność	1500 m	Widzialność	3000 m
		Pułap chmur	500 ft	Podstawa chmur	1200 ft
Stałe przeszkody: Maszt radiowy h=25m na kier. 260° w odległości 110m					
Ograniczenia lokalne: brak			Procedury specjalne: Lądowanie w nocy przy asyście straży pożarnej		
Administrator terenu		UG, tel. 62 7331581, Ilona Szymanowska tel. 62 7331036			
Łączność radiotelefoniczna		169,000 MHz (kanał 39); 149,900 (kanał U02)			
Pomoc medyczna, nr tel.		PR Ostrów Wlkp., tel. 62 5951100			
Straż Pożarna, nr tel.		KP PSP Ostrów Wlkp., tel. 62 7375050			
Policja, nr tel.		KPP Ostrów Wlkp., tel. 62 7377210			
Służba ruchu lotniczego		Poznań INFO 126,300MHz			
Osłona meteorologiczna		IMGW Wrocław, tel. 71 3200150			
Zabezpieczenie terenu: Straż Pożarna					



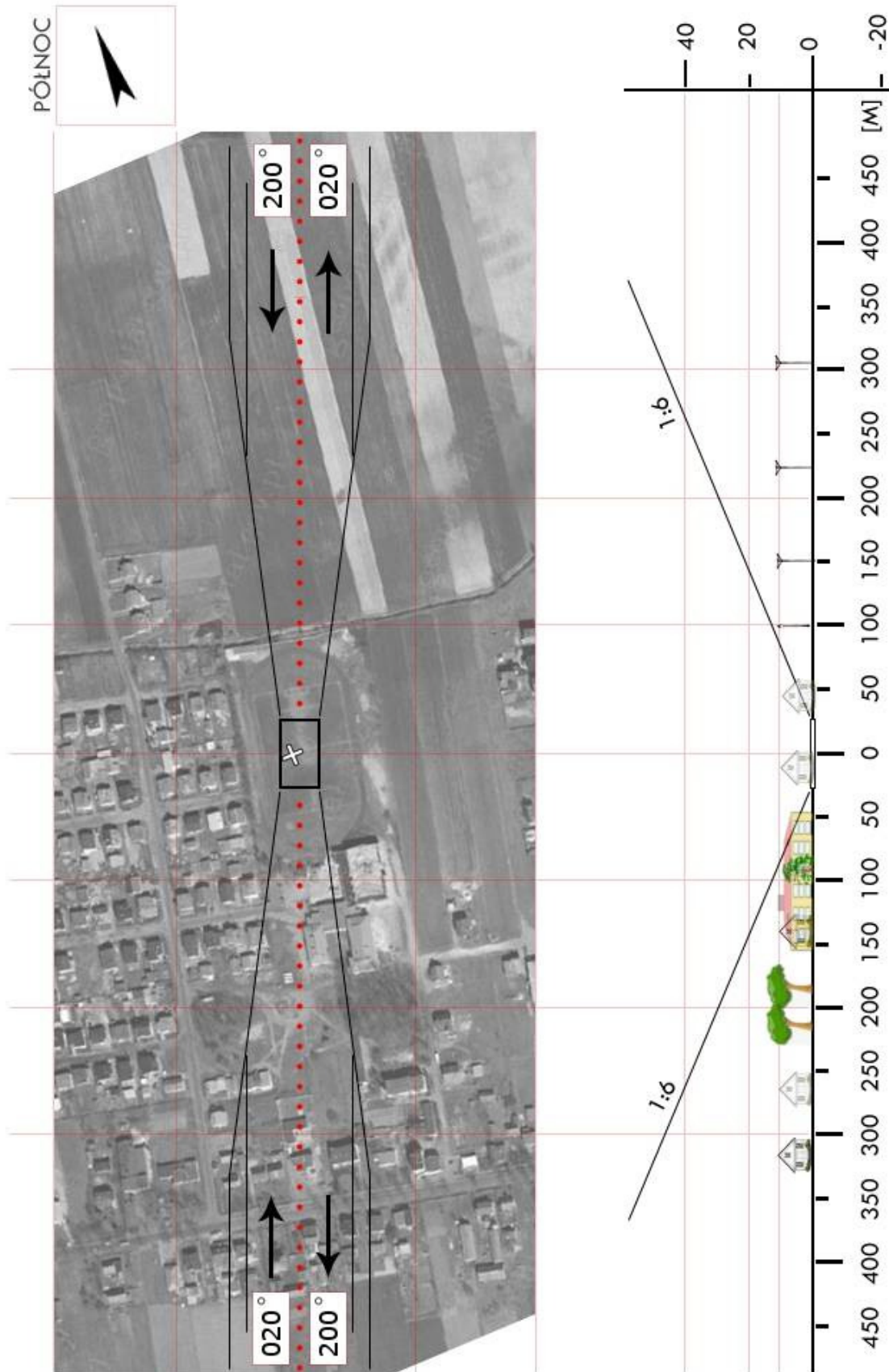
POS 05	Wysocko Małe / boisko		Współrzędne geograficzne	51 °36,56' N 017 °49,97' E		
	gm. Przygodzice					
	pow. ostrowski		Wzniesienie nad poziom morza	560 ft		
	woj. wielkopolskie					
Stopień trudności			I			
Główny kierunek podejścia			090° / 270°		Światła podejścia	
Główny kierunek startu			270° / 090°		brak	
			FATO		TLOF	
Wymiary			30 x 50 m		15 x 15 m	
Rodzaj nawierzchni			trawa		trawa	
Oznakowanie			brak		brak	
Oświetlenie			brak		brak	
Oświetlenie przeszkód			brak			
Wskaźnik kierunku wiatru			brak			
Minimalne warunki atmosferyczne do startu i lądowania				Dzień		Noc
			Widzialność	1500 m	Widzialność	3000 m
			Pułap chmur	500 ft	Podstawa chmur	1200 ft
Stałe przeszkody: Linia wysokiego napięcia na kier. 270° w odległości 200m (poza ścieżką podejścia); Maszt GSM h=50m na kier. S w odległości 250m.						
Ograniczenia lokalne: brak			Procedury specjalne: Lądowanie w nocy przy asyście straży pożarnej			
Administrator terenu			UG Przygodzice, tel. 62 5927722			
Łączność radiotelefoniczna			169,000 MHz (kanał 39); 149,900 (kanał U02)			
Pomoc medyczna, nr tel.			tel. 62 7375028			
Straż Pożarna, nr tel.			tel. 62 7375050			
Policja, nr tel.			tel. 62 7377210			
Służba ruchu lotniczego			Poznań INFO 126,300MHz			
Osłona meteorologiczna			IMGW Wrocław, tel. 71 3200150			
Zabezpieczenie terenu: Załoga HEMS, Straż Pożarna						



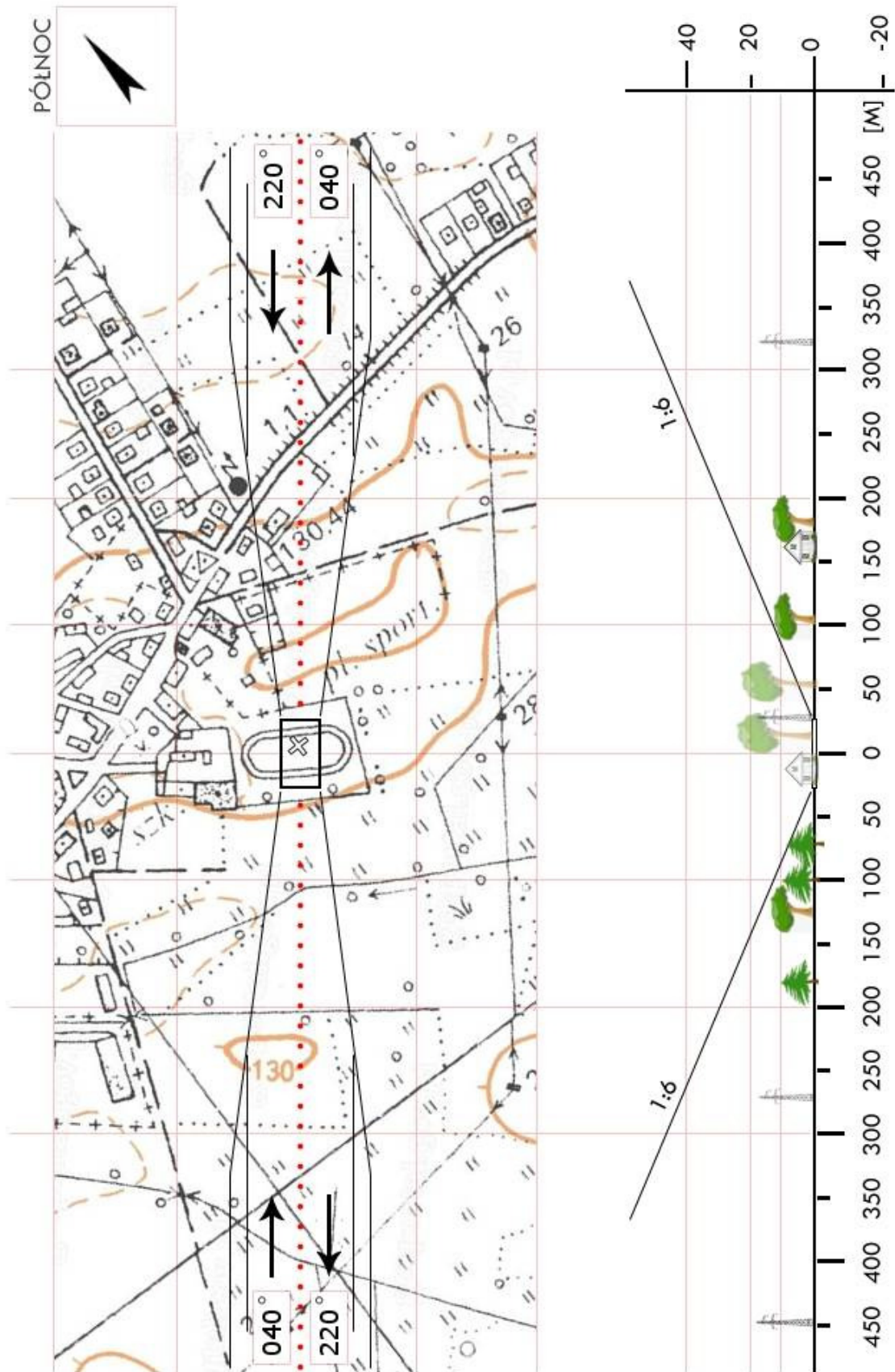
POS 06	Głogowa / boisko		Współrzędne geograficzne	51 °44,75' N 017 °42,90' E		
	gm. Raszków					
	pow. ostrowski		Wzniesienie nad poziom morza	502 ft		
	woj. wielkopolskie					
Stopień trudności			I			
Główny kierunek podejścia			180° / 360°		Światła podejścia	
Główny kierunek startu			360° / 180°		brak	
			FATO		TLOF	
Wymiary			30 x 50 m		15 x 15 m	
Rodzaj nawierzchni			trawa		trawa	
Oznakowanie			brak		brak	
Oświetlenie			brak		brak	
Oświetlenie przeszkód			brak			
Wskaźnik kierunku wiatru			brak			
Minimalne warunki atmosferyczne do startu i lądowania				Dzień		Noc
			Widzialność	1500 m	Widzialność	3000 m
			Pułap chmur	500 ft	Podstawa chmur	1200 ft
Stałe przeszkody: Słupy oświetleniowe h=5m na kier. 360° w odległości 40m; Lądowanie na drodze dojazdowej do remizy po stronie S boiska (droga brukowana).						
Ograniczenia lokalne: brak				Procedury specjalne: Lądowanie w nocy przy asyście straży pożarnej		
Administrator terenu			UG Raszków, tel. 62 7343511			
Łączność radiotelefoniczna			169,000 MHz (kanał 39); 149,900 (kanał U02)			
Pomoc medyczna, nr tel.			tel. 62 7375028			
Straż Pożarna, nr tel.			tel. 62 7375050			
Policja, nr tel.			tel. 62 7377210			
Służba ruchu lotniczego			Poznań INFO 126,300MHz			
Osłona meteorologiczna			IMGW Wrocław, tel. 71 3200150			
Zabezpieczenie terenu: Załoga HEMS, Straż Pożarna						



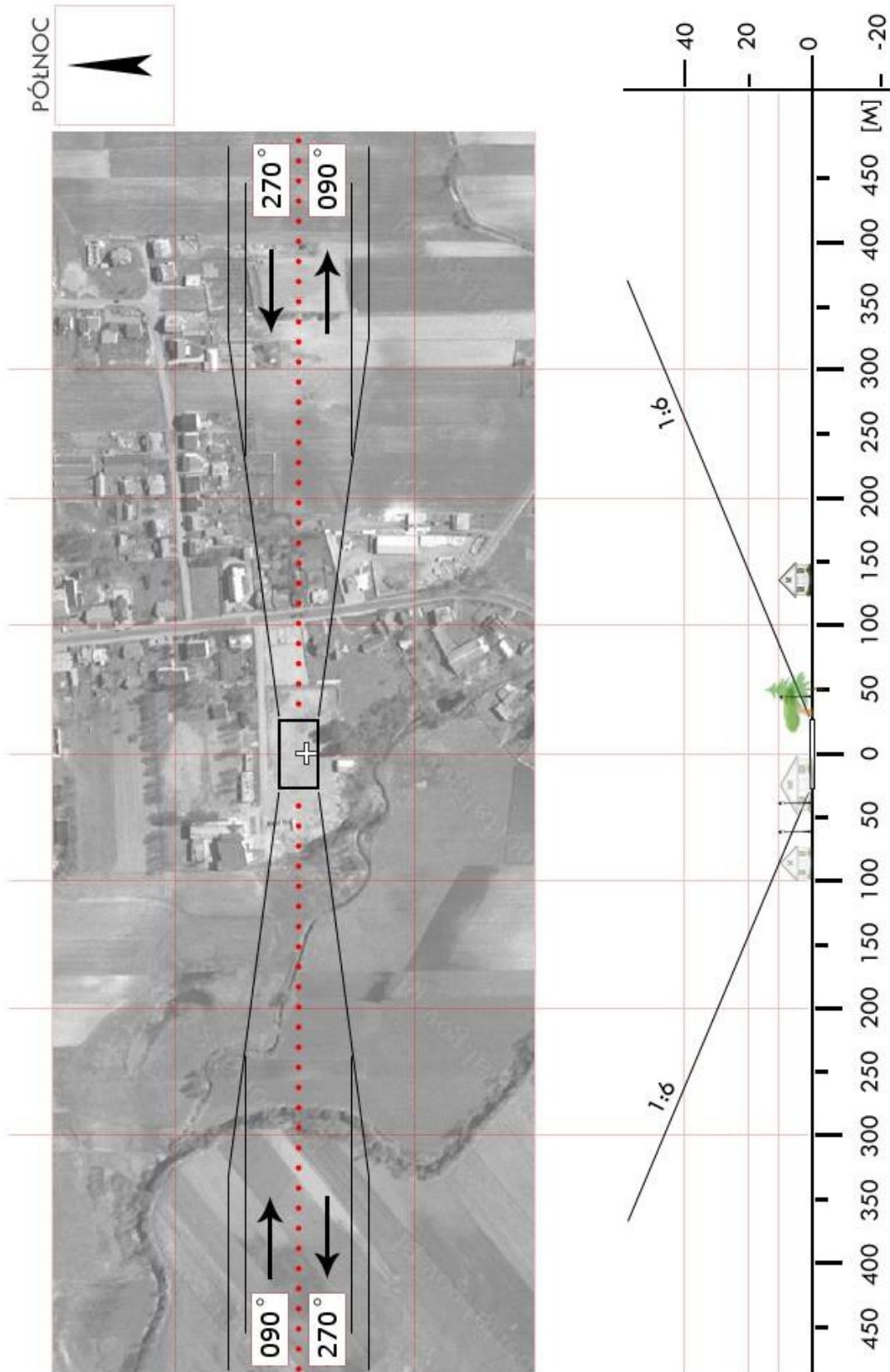
POS 07	Sieroszewice / boisko		Współrzędne geograficzne	51 °38,27' N 017 °57,80' E	
	gm. Sieroszewice				
	pow. ostrowski		Wzniesienie nad poziom morza	490 ft	
	woj. wielkopolskie				
Stopień trudności		I			
Główny kierunek podejścia		020° / 200°		Światła podejścia	
Główny kierunek startu		200° / 020°		brak	
		FATO		TLOF	
Wymiary		30 x 50 m		15 x 15 m	
Rodzaj nawierzchni		trawa		trawa	
Oznakowanie		brak		brak	
Oświetlenie		brak		brak	
Oświetlenie przeszkód		brak			
Wskaźnik kierunku wiatru		brak			
Minimalne warunki atmosferyczne do startu i lądowania			Dzień		Noc
		Widzialność	1500 m	Widzialność	3000 m
		Pułap chmur	500 ft	Podstawa chmur	1200 ft
Stałe przeszkody: brak					
Ograniczenia lokalne: brak			Procedury specjalne: Lądowanie w nocy przy asyście straży pożarnej		
Administrator terenu		UG Sieroszewice, tel. 62 7396076			
Łączność radiotelefoniczna		169,000 MHz (kanał 39); 149,900 (kanał U02)			
Pomoc medyczna, nr tel.		tel. 62 7375028			
Straż Pożarna, nr tel.		tel. 62 7375050			
Policja, nr tel.		tel. 62 7377210			
Służba ruchu lotniczego		Poznań INFO 126,300MHz			
Osłona meteorologiczna		IMGW Wrocław, tel. 71 3200150			
Zabezpieczenie terenu: Załoga HEMS, Straż Pożarna					



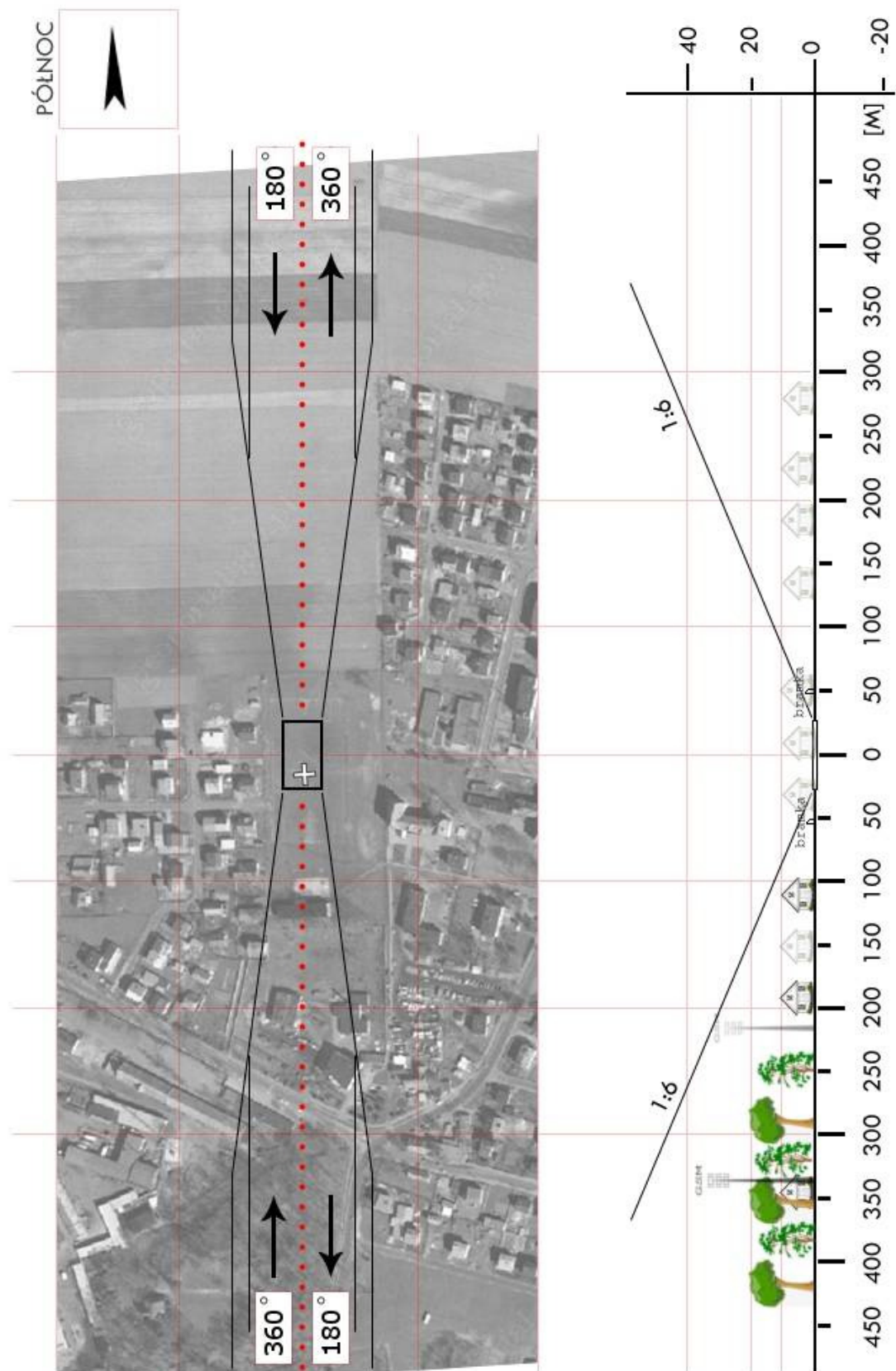
POS 08	Sośnie / stadion		Współrzędne geograficzne	51 °28,28' N 017 °37,42' E		
	gm. Sośnie					
	pow. ostrowski		Wzniesienie nad poziom morza	429 ft		
	woj. wielkopolskie					
Stopień trudności			I			
Główny kierunek podejścia			040 ° / 220 °		Światła podejścia	
Główny kierunek startu			220 ° / 040 °		brak	
			FATO		TLOF	
Wymiary			30 x 50 m		15 x 15 m	
Rodzaj nawierzchni			trawa		trawa	
Oznakowanie			brak		brak	
Oświetlenie			brak		brak	
Oświetlenie przeszkód			brak			
Wskaźnik kierunku wiatru			brak			
Minimalne warunki atmosferyczne do startu i lądowania				Dzień		Noc
			Widzialność	1500 m	Widzialność	3000 m
			Pułap chmur	500 ft	Podstawa chmur	1200 ft
Stałe przeszkody: Wysokie drzewa h=21m na kierunku 360 ° w odl. 70m. UWAGA: Lądowanie wykonać we wschodniej części stadionu.						
Ograniczenia lokalne: brak				Procedury specjalne: Lądowanie w nocy przy asyście straży pożarnej		
Administrator terenu			Urząd Gminy Sośnie, tel. 62 7393915			
Łączność radiotelefoniczna			169,000 MHz (kanał 39); 149,900 (kanał U02)			
Pomoc medyczna, nr tel.			tel. 62 7375028			
Straż Pożarna, nr tel.			tel. 62 7375050			
Policja, nr tel.			tel. 62 7377210			
Służba ruchu lotniczego			Poznań INFO 126,300 MHz			
Osłona meteorologiczna			IMGW Wrocław, tel. 71 3200150			
Zabezpieczenie terenu: Załoga HEMS, Straż Pożarna						



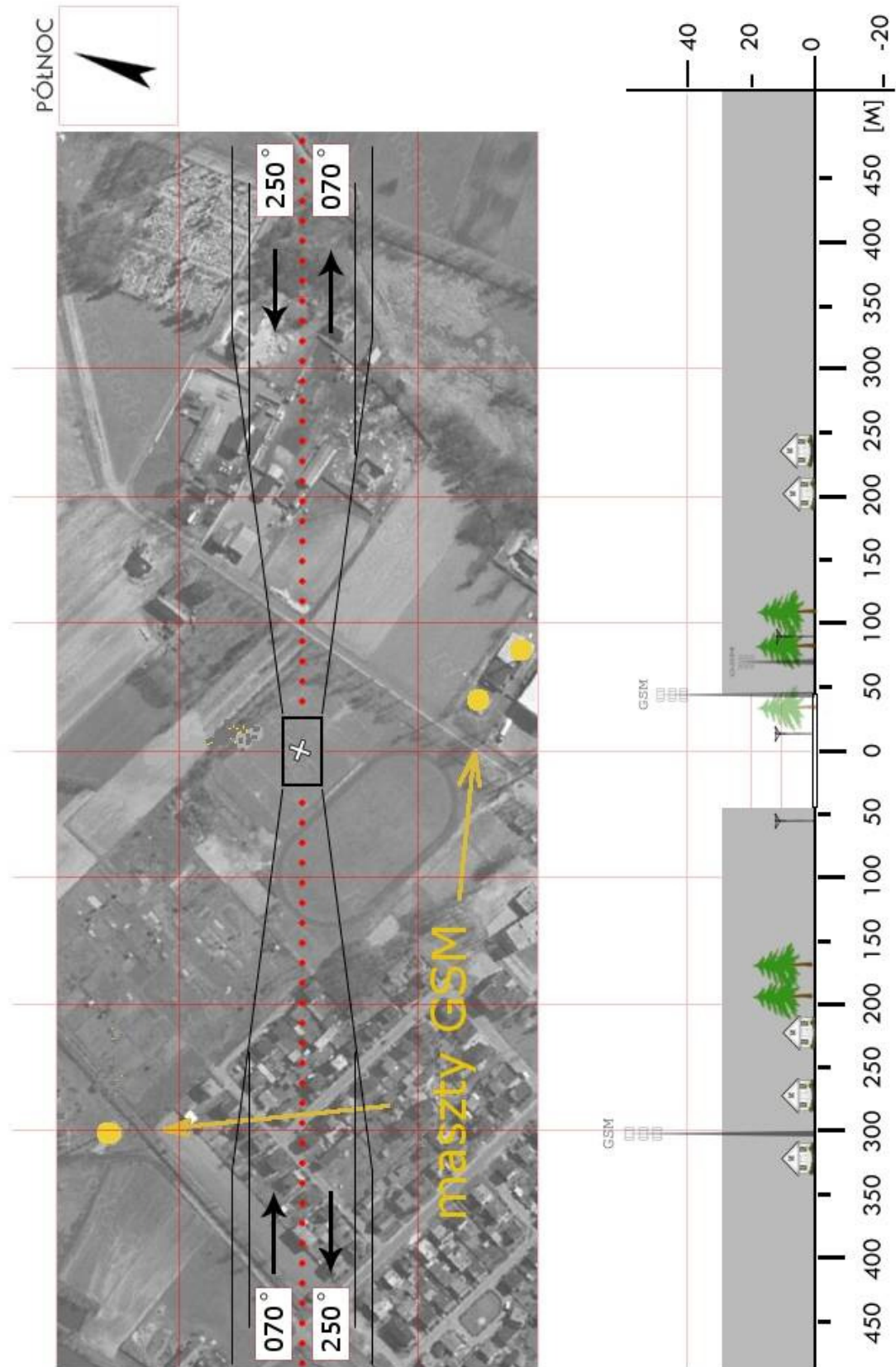
POT 01	Czajków / boisko		Współrzędne geograficzne	51 °29,20' N 018 °19,49' E		
	gm. Czajków					
	pow. ostrzeszowski		Wzniesienie nad poziom morza	470 ft		
	woj. wielkopolskie					
Stopień trudności			I			
Główny kierunek podejścia			090° / 270°		Światła podejścia	
Główny kierunek startu			270° / 090°		brak	
			FATO		TLOF	
Wymiary			30 x 50 m		15 x 15 m	
Rodzaj nawierzchni			trawa		trawa	
Oznakowanie			brak		brak	
Oświetlenie			brak		brak	
Oświetlenie przeszkód			brak			
Wskaźnik kierunku wiatru			brak			
Minimalne warunki atmosferyczne do startu i lądowania				Dzień		Noc
			Widzialność	1500 m	Widzialność	3000 m
			Pułap chmur	500 ft	Podstawa chmur	1200 ft
Stałe przeszkody: Budynki h=8m na kier. 090° w odległości 140m.						
Ograniczenia lokalne: brak				Procedury specjalne: Lądowanie w nocy przy asyście straży pożarnej		
Administrator terenu			UG Czajków, tel. 62 7311020			
Łączność radiotelefoniczna			169,000 MHz (kanał 39); 149,900 (kanał U02)			
Pomoc medyczna, nr tel.			tel. 62 5032291			
Straż Pożarna, nr tel.			tel. 62 7303098			
Policja, nr tel.			tel. 62 7301997			
Służba ruchu lotniczego			Poznań INFO 126,300MHz			
Osłona meteorologiczna			IMGW Wrocław, tel. 71 3200150			
Zabezpieczenie terenu: Załoga HEMS, Straż Pożarna						



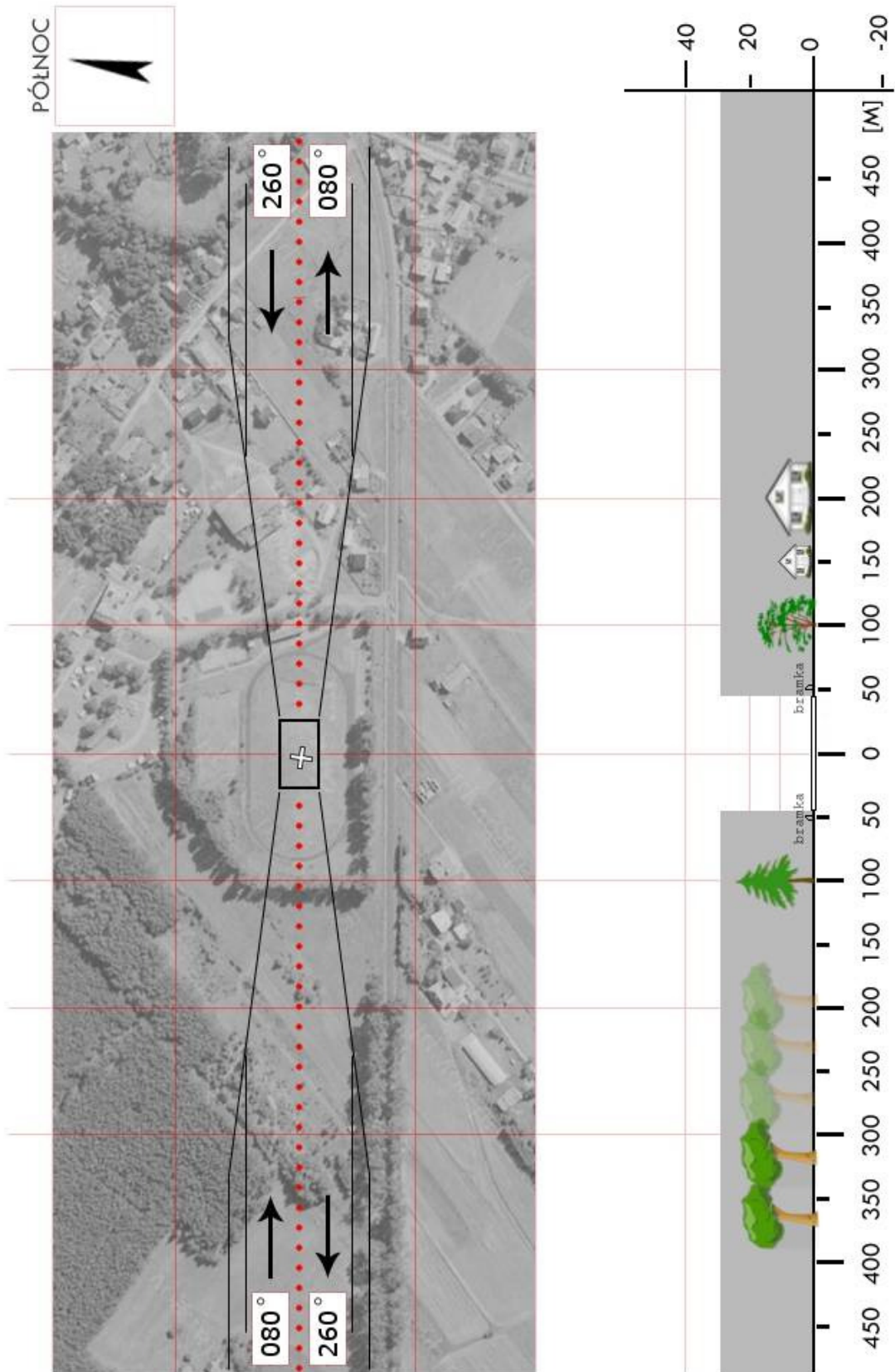
POT 02	Doruchów / boisko		Współrzędne geograficzne	51 °25,17' N 018 °04,55' E		
	gm. Doruchów					
	pow. ostrzeszowski		Wzniesienie nad poziom morza	503 m		
	woj. wielkopolskie					
Stopień trudności			I			
Główny kierunek podejścia			180° / 360°		Światła podejścia	
Główny kierunek startu			360° / 180°		brak	
			FATO		TLOF	
Wymiary			30 x 50 m		15 x 15 m	
Rodzaj nawierzchni			trawa		trawa	
Oznakowanie			brak		brak	
Oświetlenie			brak		brak	
Oświetlenie przeszkód			brak			
Wskaźnik kierunku wiatru			brak			
Minimalne warunki atmosferyczne do startu i lądowania				Dzień		Noc
			Widzialność	1500 m	Widzialność	3000 m
			Pułap chmur	500 ft	Podstawa chmur	1200 ft
Stałe przeszkody: Maszt GSM na kier. 130° w odległości 200m (poza ścieżką podejścia) Maszt GSM na kier. 220° w odległości 400m (poza ścieżką podejścia)						
Ograniczenia lokalne: brak			Procedury specjalne: Lądowanie w nocy przy asyście straży pożarnej			
Administrator terenu			UG Doruchów, tel. 62 7315166			
Łączność radiotelefoniczna			169,000 MHz (kanał 39); 149,900 (kanał U02)			
Pomoc medyczna, nr tel.			tel. 62 5032291			
Straż Pożarna, nr tel.			tel. 62 7301997			
Policja, nr tel.			tel. 62 7303098			
Służba ruchu lotniczego			Poznań INFO 126,300 MHz			
Osłona meteorologiczna			IMGW Wrocław, tel. 71 3200150			
Zabezpieczenie terenu: Załoga HEMS, Straż Pożarna						



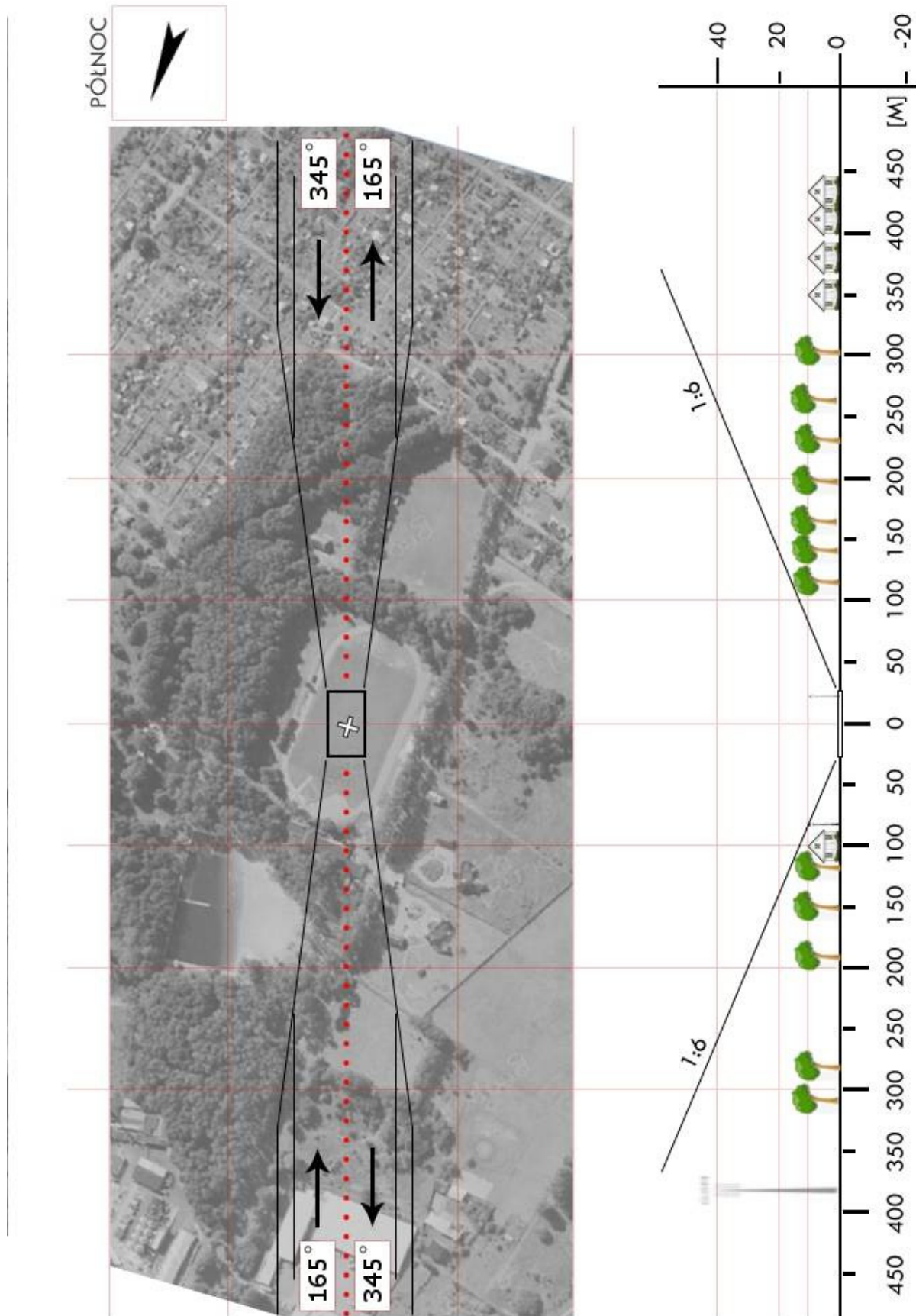
POT 03	Grabów n. Prosną / boisko		Współrzędne geograficzne	51°30,73' N 018°06,76' E		
	gm. Grabów nad Prosną					
	pow. ostrzeszowski		Wzniesienie nad poziom morza	423 ft		
	woj. wielkopolskie					
Stopień trudności			Wariant IIb			
Główny kierunek podejścia			070° / 250°		Światła podejścia	
Główny kierunek startu			250° / 070°		brak	
			FATO		TLOF	
Wymiary			30 x 95 m		15 x 15 m	
Rodzaj nawierzchni			trawa		trawa	
Oznakowanie			brak		brak	
Oświetlenie			brak		brak	
Oświetlenie przeszkód			brak			
Wskaźnik kierunku wiatru			brak			
Minimalne warunki atmosferyczne do startu i lądowania				Dzień		Noc
			Widzialność	1500 m	Widzialność	3000 m
			Pułap chmur	500 ft	Podstawa chmur	1200 ft
Stałe przeszkody: Maszt GSM na kier. 170° w odległości 200m; Maszt GSM na kier. 300° w odległości 400m. Przyziemie na stadionie pomocniczym po stronie NE stadionu głównego.						
Ograniczenia lokalne: brak			Procedury specjalne: Lądowanie w nocy przy asyście straży pożarnej Cat. A			
Administrator terenu			UG Grabów nad Prosną, tel. 62 7305024, w. 139			
Łączność radiotelefoniczna			169,000 MHz (kanał 39); 149,900 (kanał U02)			
Pomoc medyczna, nr tel.			tel. 62 5032291			
Straż Pożarna, nr tel.			tel. 62 7375050			
Policja, nr tel.			tel. 62 7377210			
Służba ruchu lotniczego			Poznań INFO 126,300MHz			
Osłona meteorologiczna			IMGW Wrocław, tel. 71 3200150			
Zabezpieczenie terenu: Załoga HEMS, Straż Pożarna						



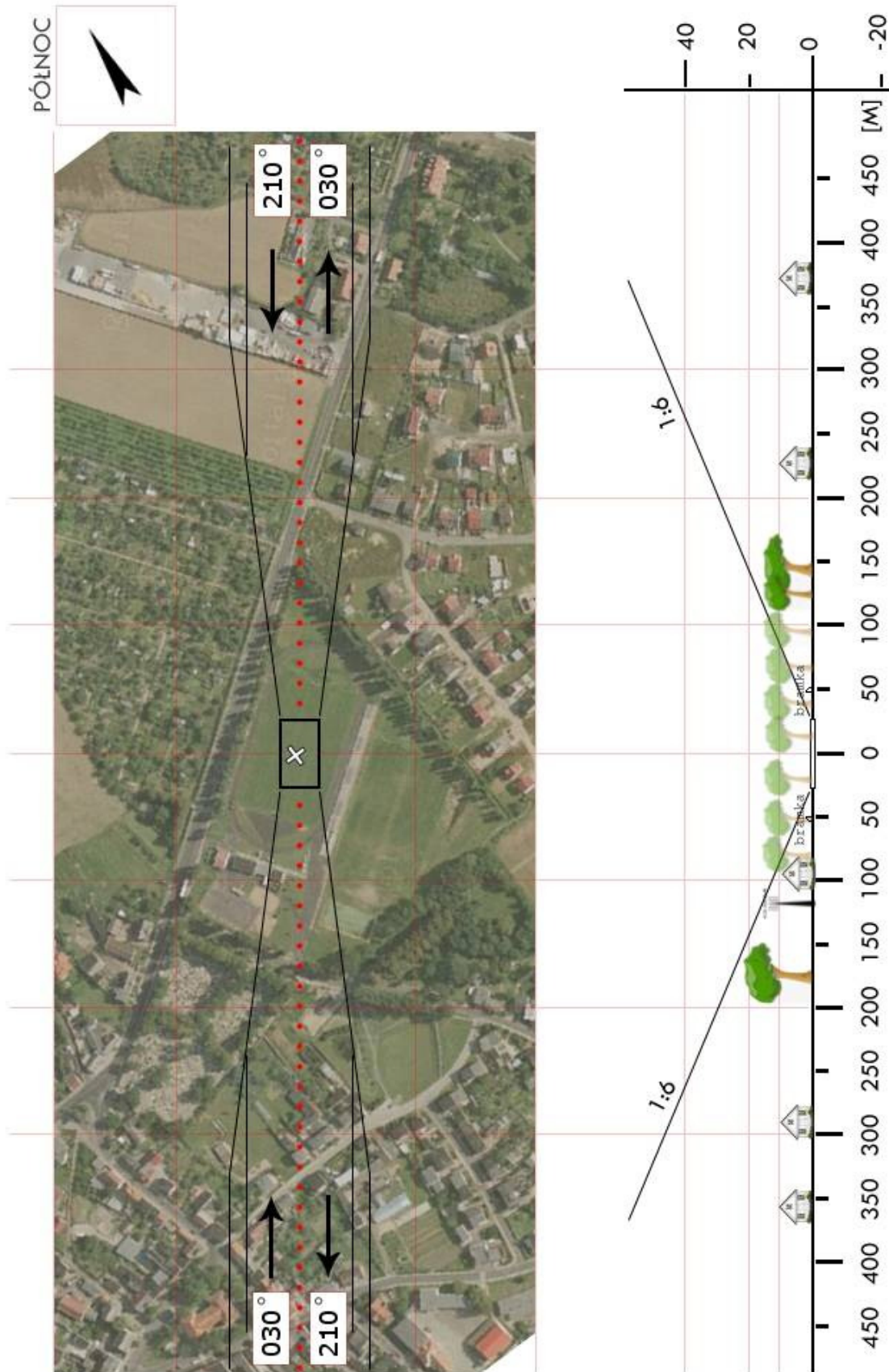
POT 04	Kobyła Góra / boisko		Współrzędne geograficzne	51 °22,62' N 017 °49,77' E	
	gm. Kobyła Góra				
	pow. ostrzeszowski		Wzniesienie nad poziom morza	595 ft	
	woj. wielkopolskie				
Stopień trudności		Wariant IIb			
Główny kierunek podejścia		080 ° / 260 °		Światła podejścia	
Główny kierunek startu		260 ° / 080 °		brak	
		FATO		TLOF	
Wymiary		30 x 95 m		15 x 15 m	
Rodzaj nawierzchni		trawa		trawa	
Oznakowanie		brak		brak	
Oświetlenie		brak		brak	
Oświetlenie przeszkód		brak			
Wskaźnik kierunku wiatru		brak			
Minimalne warunki atmosferyczne do startu i lądowania			Dzień		Noc
		Widzialność	1500 m	Widzialność	3000 m
		Pułap chmur	500 ft	Podstawa chmur	1200 ft
Stałe przeszkody: Boisko otoczone drzewami h=18÷24m w odl. 60÷100m od środka boiska;					
Ograniczenia lokalne: brak			Procedury specjalne: Lądowanie w nocy przy asyście straży pożarnej Cat. A		
Administrator terenu		UG Kobyła Góra, tel. 627316283			
Łączność radiotelefoniczna		169,000 MHz (kanał 39); 149,900 (kanał U02)			
Pomoc medyczna, nr tel.		tel. 62 5032291			
Straż Pożarna, nr tel.		tel. 62 7303098			
Policja, nr tel.		tel. 62 7301997			
Służba ruchu lotniczego		Poznań INFO 126,300MHz			
Osłona meteorologiczna		IMGW Wrocław, tel. 71 3200150			
Zabezpieczenie terenu: Załoga HEMS, Straż Pożarna					



POT 07	Ostrzeszów / boisko		Współrzędne geograficzne	51 °24,90' N 017 °55,64' E		
	gm. Ostrzeszów					
	pow. ostrzeszowski		Wzniesienie nad poziom morza	712 ft		
	woj. wielkopolskie					
Stopień trudności			I			
Główny kierunek podejścia			345° / 165°		Światła podejścia	
Główny kierunek startu			165° / 345°		brak	
			FATO		TLOF	
Wymiary			25 x 50 m		10 x 10 m	
Rodzaj nawierzchni			trawa		trawa	
Oznakowanie			brak		brak	
Oświetlenie			brak		brak	
Oświetlenie przeszkód			brak			
Wskaźnik kierunku wiatru			brak			
Minimalne warunki atmosferyczne do startu i lądowania				Dzień		Noc
			Widzialność	1500 m	Widzialność	3000 m
			Pułap chmur	500 ft	Podstawa chmur	1200 ft
Stałe przeszkody: Maszt GSM h=35m na kier. 360° w odległości 110m; Wieża ciśnień na kier. 020° w odległości 550m						
Ograniczenia lokalne: brak			Procedury specjalne: Lądowanie w nocy przy asyście straży pożarnej			
Administrator terenu			OSiR tel. 62 7300895, 62 5860401			
Łączność radiotelefoniczna			169,000 MHz (kanał 39); 149,900 (kanał U02)			
Pomoc medyczna, nr tel.			PR Ostrzeszów, tel. 62 7320291			
Straż Pożarna, nr tel.			KP PSP Ostrzeszów, tel. 62 7303098			
Policja, nr tel.			KPP Ostrzeszów, tel. 62 7324200			
Służba ruchu lotniczego			Poznań INFO 126,300MHz			
Osłona meteorologiczna			IMGW Wrocław, tel. 71 3200150			
Zabezpieczenie terenu: Straż Pożarna						

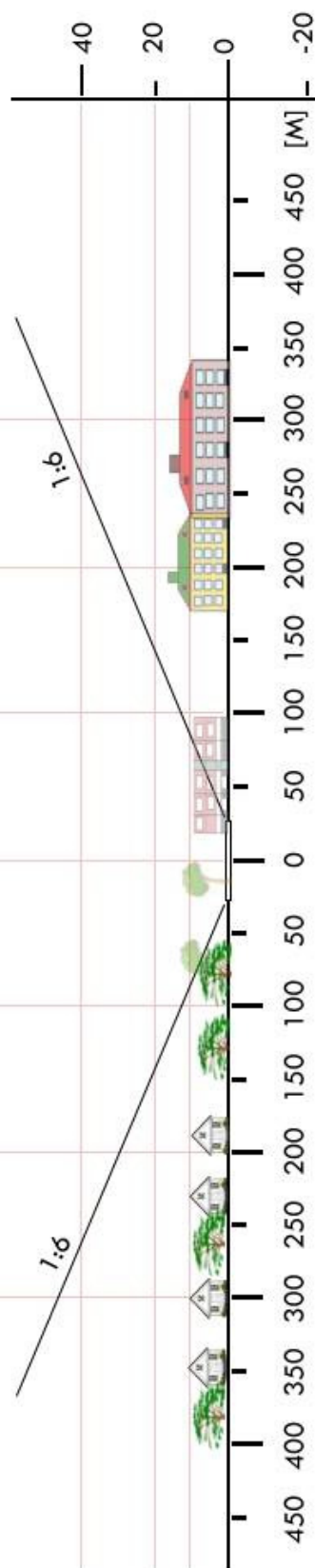
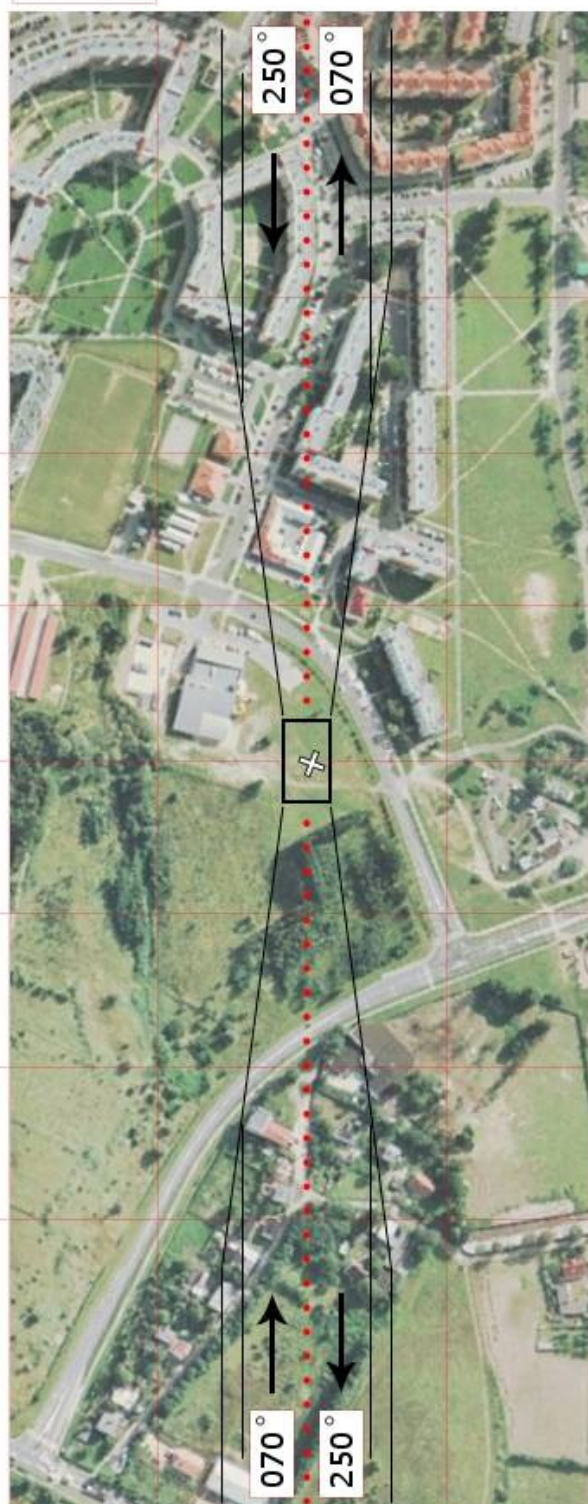


POZ 03	Buk / stadion		Współrzędne geograficzne	52°21,62' N 016°31,52' E		
	gm. Buk					
	pow. poznański		Wzniesienie nad poziom morza	288 ft		
	woj. wielkopolskie					
Stopień trudności			I			
Główny kierunek podejścia			030° / 210°		Światła podejścia	
Główny kierunek startu			210° / 030°		brak	
			FATO		TLOF	
Wymiary			30 x 50 m		15 x 15 m	
Rodzaj nawierzchni			trawa		trawa	
Oznakowanie			brak		brak	
Oświetlenie			brak		brak	
Oświetlenie przeszkód			brak			
Wskaźnik kierunku wiatru			brak			
Minimalne warunki atmosferyczne do startu i lądowania				Dzień		Noc
			Widzialność	1500 m	Widzialność	3000 m
			Pułap chmur	500 ft	Podstawa chmur	1200 ft
Stałe przeszkody: Latarnia h=8m na kier. 210° w odległości 110m; drzewa h=15m na kier 210° w odległości180m; budynek h=3m na kier. 260° w odległości 100m; linia drzew h=15m na kier. 030° w odległości 130m.						
Ograniczenia lokalne: brak				Procedury specjalne: Lądowanie w nocy przy asyście straży pożarnej		
Administrator terenu			OSiR, tel. kier.697472150, UG tel. 61 8140671			
Łączność radiotelefoniczna			169,000 MHz (kanał 39); 149,900 (kanał U02)			
Pomoc medyczna, nr tel.			tel. 61 8648801			
Straż Pożarna, nr tel.			tel. 61 8215222, 61 8949553			
Policja, nr tel.			tel. 61 8940400			
Służba ruchu lotniczego			Poznań INFO 126,300MHz			
Osłona meteorologiczna			IMGW Wrocław, tel. 71 3200150			
Zabezpieczenie terenu: Załoga HEMS, Straż Pożarna						

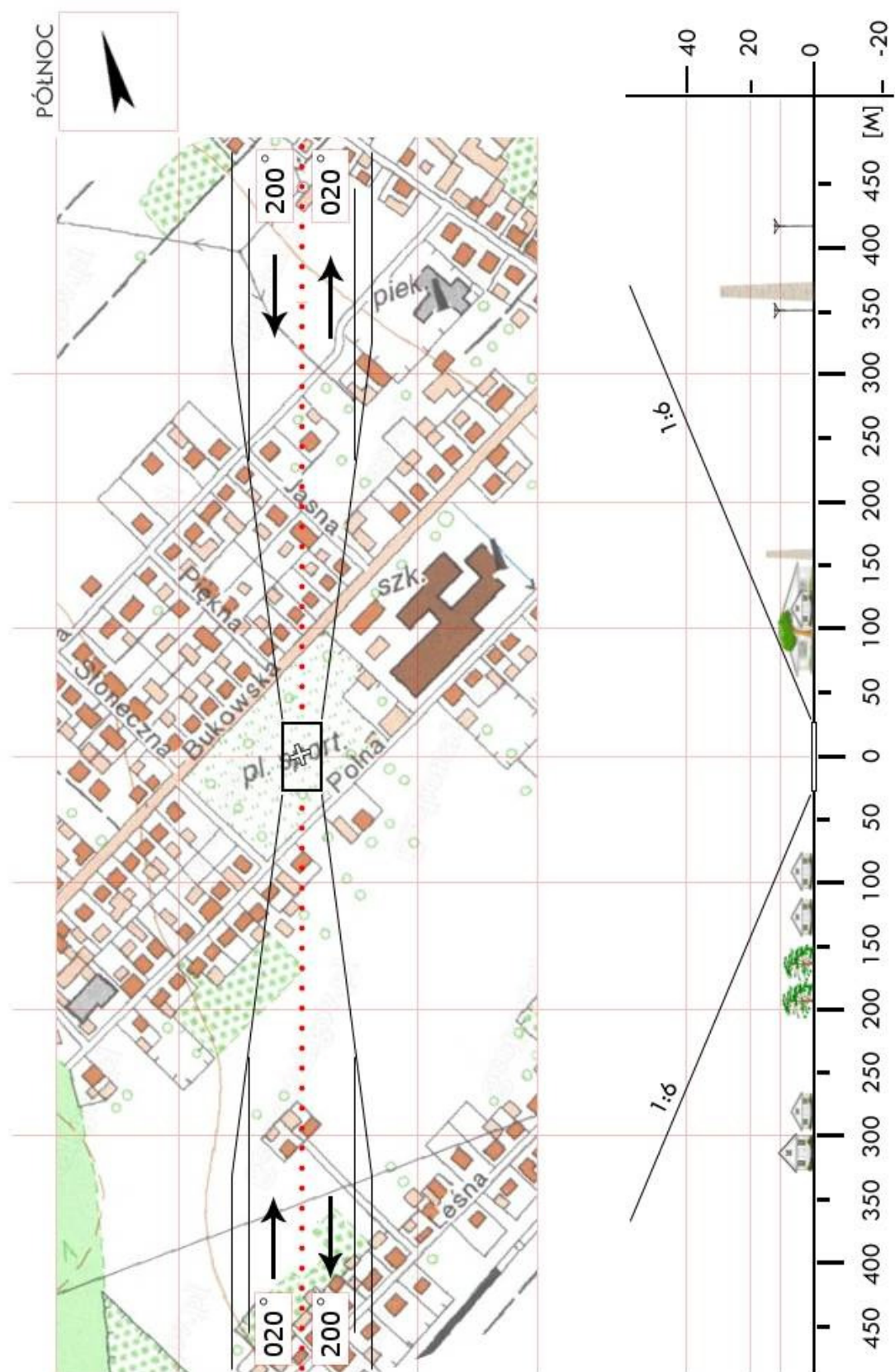


POZ 04	Koziegłowy / łączka		Współrzędne geograficzne	52 °26,85' N 016 °59,48' E	
	gm. Czerwonak				
	pow. poznański		Wzniesienie nad poziom morza	282 ft	
	woj. wielkopolski				
Stopień trudności		I			
Główny kierunek podejścia		070° / 250°	Światła podejścia		
Główny kierunek startu		250° / 070°	brak		
		FATO	TLOF		
Wymiary		30 x 50 m	15 x 15 m		
Rodzaj nawierzchni		trawa	trawa		
Oznakowanie		brak	brak		
Oświetlenie		brak	brak		
Oświetlenie przeszkód		brak			
Wskaźnik kierunku wiatru		brak			
Minimalne warunki atmosferyczne do startu i lądowania			Dzień	Noc	
		Widzialność	1500 m	Widzialność	3000 m
		Pułap chmur	500 ft	Podstawa chmur	1200 ft
Stałe przeszkody: Budynek pływalni h=8m na kier. 360° w odległości 51m (poza ścieżką podejścia); Kępa drzew h=5,5m na kier. 320° w odległości 7m (poza ścieżką podejścia); Linia drzew h=15m na kier. 220° w odległości 40m (poza ścieżką podejścia).					
Ograniczenia lokalne: Strefa ATZ EPPK (GND – 1650ft)		Procedury specjalne: Lądowanie w nocy przy asyście straży pożarnej			
Administrator terenu		UG Czerwonak, tel. 61 6544204			
Łączność radiotelefoniczna		169,000 MHz (kanał 39); 149,900 (kanał U02)			
Pomoc medyczna, nr tel.		PR, tel. 61 8648800			
Straż Pożarna, nr tel.		KWSPS, tel. 61 8215200			
Policja, nr tel.		KPP, tel. 61 8412000			
Służba ruchu lotniczego		Poznań INFO 126,300MHz, Kobylnica 122,900MHz			
Osłona meteorologiczna		IMGW Wrocław, tel. 71 3200150			
Zabezpieczenie terenu: Załoga HEMS, Straż Pożarna					
----- * Teren przy pływalni „Delfin”					

PÓŁNOC



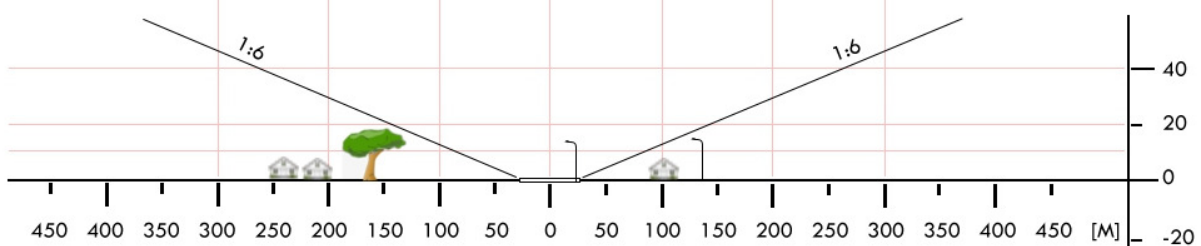
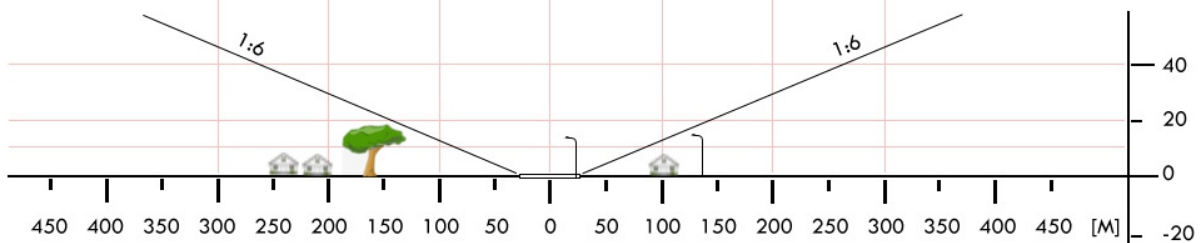
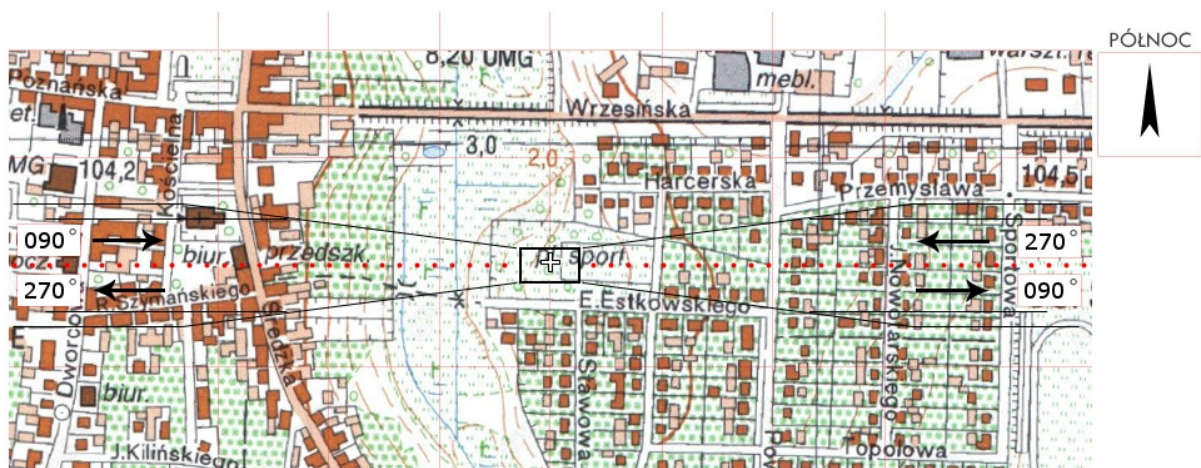
POZ 05	Dopiewo / boisko		Współrzędne geograficzne	52°21,30' N 016°40,20' E		
	gm. Dopiewo					
	pow. poznański		Wzniesienie nad poziom morza	278 ft		
	woj. wielkopolskie					
Stopień trudności			I			
Główny kierunek podejścia			020° / 200°		Światła podejścia	
Główny kierunek startu			200° / 020°		brak	
			FATO		TLOF	
Wymiary			30 x 50 m		15 x 15 m	
Rodzaj nawierzchni			trawa		trawa	
Oznakowanie			brak		brak	
Oświetlenie			brak		brak	
Oświetlenie przeszkód			brak			
Wskaźnik kierunku wiatru			brak			
Minimalne warunki atmosferyczne do startu i lądowania				Dzień		Noc
			Widzialność	1500 m	Widzialność	3000 m
			Pułap chmur	500 ft	Podstawa chmur	1200 ft
Stałe przeszkody: Drzewo h=7m na kier. 020° w odległości 65m (poza ścieżką podejścia); Latarnia h=10m na kier. 035° w odległości 70m (poza ścieżką podejścia); Budynek h=9m na kier. 010° w odległości 100m (poza ścieżką podejścia); Dom h=9m na kier. 200° w odległości 80m (poza ścieżką podejścia) Słup linii wysokiego napięcia h=7m kier. 200° w odległości 70m.						
Ograniczenia lokalne: Granica strefy MATZ EPKS			Procedury specjalne: Lądowanie w nocy przy asyście straży pożarnej			
Administrator terenu			UG Dopiewo, tel. 61 8148313			
Łączność radiotelefoniczna			169,000 MHz (kanał 39); 149,900 (kanał U02)			
Pomoc medyczna, nr tel.			tel. 61 8660066			
Straż Pożarna, nr tel.			tel. 61 8215666			
Policja, nr tel.			tel. 61 8413111			
Służba ruchu lotniczego			Krzesiny TWR 121,025MHz			
Osłona meteorologiczna			IMGW Wrocław, tel. 71 3200150			
Zabezpieczenie terenu: Załoga HEMS, Straż Pożarna						



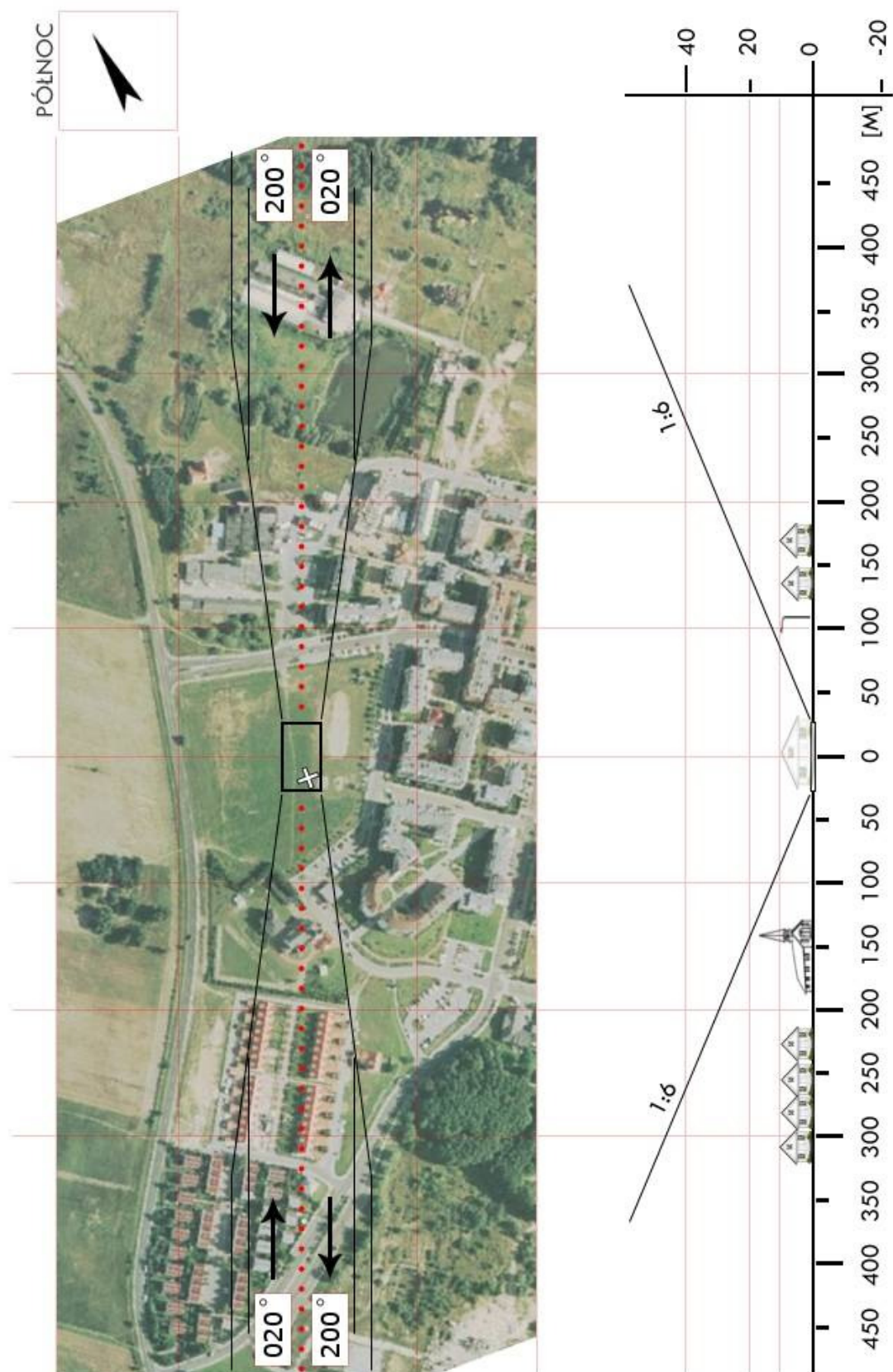
POZ 07	Komorniki / stadion		Współrzędne geograficzne	52°19,68' N 016°48,31' E	
	gm. Komorniki				
	pow. poznański		Wzniesienie nad poziom morza	298 ft	
	woj. wielkopolskie				
Stopień trudności		Wariant IIb			
Główny kierunek podejścia		350° / 170°		Światła podejścia	
Główny kierunek startu		170° / 350°		brak	
		FATO		TLOF	
Wymiary		25 x 95 m		15 x 15 m	
Rodzaj nawierzchni		trawa		trawa	
Oznakowanie		brak		brak	
Oświetlenie		brak		brak	
Oświetlenie przeszkód		brak			
Wskaźnik kierunku wiatru		brak			
Minimalne warunki atmosferyczne do startu i lądowania			Dzień		Noc
		Widzialność	1500 m	Widzialność	3000 m
		Pułap chmur	500 ft	Podstawa chmur	1200 ft
Stałe przeszkody: Las iglasty wysokość 10-25m na kier. 170°, odległość 170m; Budynki szkoły o wysokości 10m na kier. 350°, odległość 100m; Bramki na końcach boiska wys. 2,5m; Las mieszany NA WZNIESIENIU 7,5m, wysokość 25m od strony północnej.					
Ograniczenia lokalne: MATZ Powidz, MATZ Krzesiny			Procedury specjalne: Lądowanie w nocy przy asyście straży pożarnej Cat. A		
Administrator terenu		Urząd Gminy Komorniki, tel. 61 8107751			
Łączność radiotelefoniczna		169,000 MHz (kanał 39); 149,900 (kanał U02)			
Pomoc medyczna, nr tel.		PR Poznań, tel. 61 4261213			
Straż Pożarna, nr tel.		Poznań, tel. 61 8215351			
Policja, nr tel.		tel. 61 8414890			
Służba ruchu lotniczego		Poznań TWR 119,975MHz			
Osłona meteorologiczna		Biuro Prognoz Wrocław, tel. 71 3200150			
Zabezpieczenie terenu: Załoga HEMS, Straż Pożarna ----- Stadion piłkarski GOSiR Komorniki, tel. 61 8107 947					



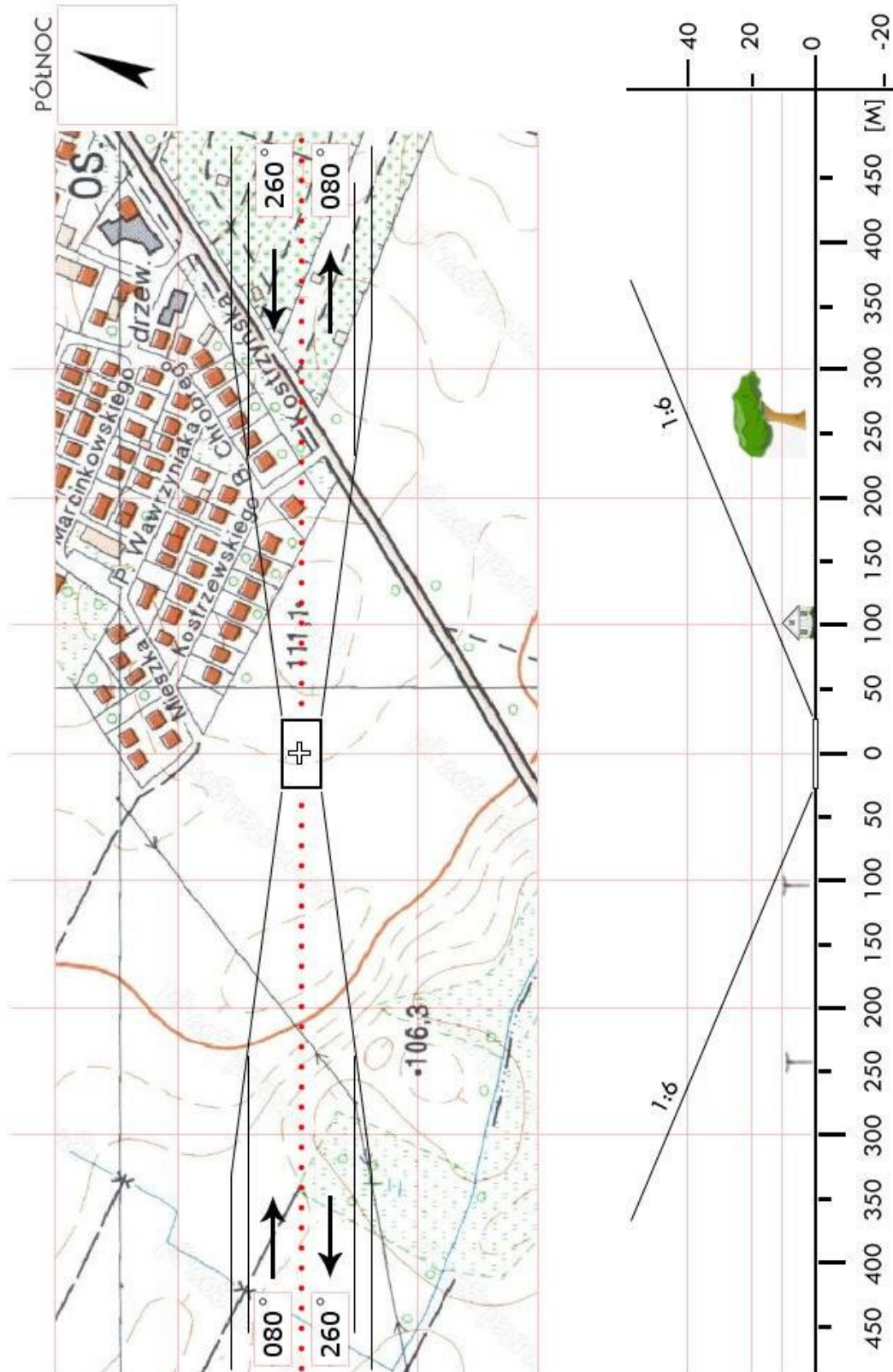
POZ 08	Kostrzyn / plac		Współrzędne geograficzne	52°23,80' N 017°13,93' E		
	gm. Kostrzyn					
	pow. poznański		Wzniesienie nad poziom morza	321 ft		
	woj. wielkopolskie					
Stopień trudności			I			
Główny kierunek podejścia			090° / 270°		Światła podejścia	
Główny kierunek startu			270° / 090°		brak	
			FATO		TLOF	
Wymiary			30 x 50 m		15 x 15 m	
Rodzaj nawierzchni			trawa		trawa	
Oznakowanie			brak		brak	
Oświetlenie			brak		brak	
Oświetlenie przeszkód			brak			
Wskaźnik kierunku wiatru			brak			
Minimalne warunki atmosferyczne do startu i lądowania				Dzień		Noc
			Widzialność	1500 m	Widzialność	3000 m
			Pułap chmur	500 ft	Podstawa chmur	1200 ft
Stałe przeszkody: Latarnia h=8m na kier. 225° i 315° w odległości 28m						
Ograniczenia lokalne: brak			Procedury specjalne: Lądowanie w nocy przy asyście straży pożarnej			
Administrator terenu			UG Kostrzyn, tel. 61 8178565			
Łączność radiotelefoniczna			169,000 MHz (kanał 39); 149,900 (kanał U02)			
Pomoc medyczna, nr tel.			PR tel. 61 4370590			
Straż Pożarna, nr tel.			PSP tel. 61 8178998			
Policja, nr tel.			tel. 61 8178997			
Służba ruchu lotniczego			Poznań INFO 126,300, Kobylnica 122,900MHz			
Osłona meteorologiczna			IMGW Wrocław, tel. 71 3200150			
Zabezpieczenie terenu: Załoga HEMS, Straż Pożarna						



POZ 11	Murowana Goślina / boisko		Współrzędne geograficzne	52°34,07' N 016°59,45' E		
	gm. Murowana Goślina					
	pow. poznański		Wzniesienie nad poziom morza	240 ft		
	woj. wielkopolskie					
Stopień trudności			I			
Główny kierunek podejścia			020° / 200°		Światła podejścia	
Główny kierunek startu			200° / 020°		brak	
			FATO		TLOF	
Wymiary			30 x 50 m		15 x 15 m	
Rodzaj nawierzchni			trawa		trawa	
Oznakowanie			brak		brak	
Oświetlenie			brak		brak	
Oświetlenie przeszkód			brak			
Wskaźnik kierunku wiatru			brak			
Minimalne warunki atmosferyczne do startu i lądowania				Dzień		Noc
			Widzialność	1500 m	Widzialność	3000 m
			Pułap chmur	500 ft	Podstawa chmur	1200 ft
Stałe przeszkody: Bramki h=2,5m na kier. 306° i 240° w odległości 60m.						
Ograniczenia lokalne: Strefa ATZ EPPK B (GND÷6500ft)				Procedury specjalne: Lądowanie w nocy przy asyście straży pożarnej		
Administrator terenu			UG Murowana Goślina, tel. 61 8923600			
Łączność radiotelefoniczna			169,000 MHz (kanał 39); 149,900 (kanał U02)			
Pomoc medyczna, nr tel.			PR tel. 61 8648800			
Straż Pożarna, nr tel.			KWSPS, tel. 61 8215200			
Policja, nr tel.			tel. 61 8413200			
Służba ruchu lotniczego			Poznań INFO 126,300MHz, Kobylnica 122,900MHz			
Osłona meteorologiczna			IMGW Wrocław, tel. 71 3200150			
Zabezpieczenie terenu: Załoga HEMS, Straż Pożarna						



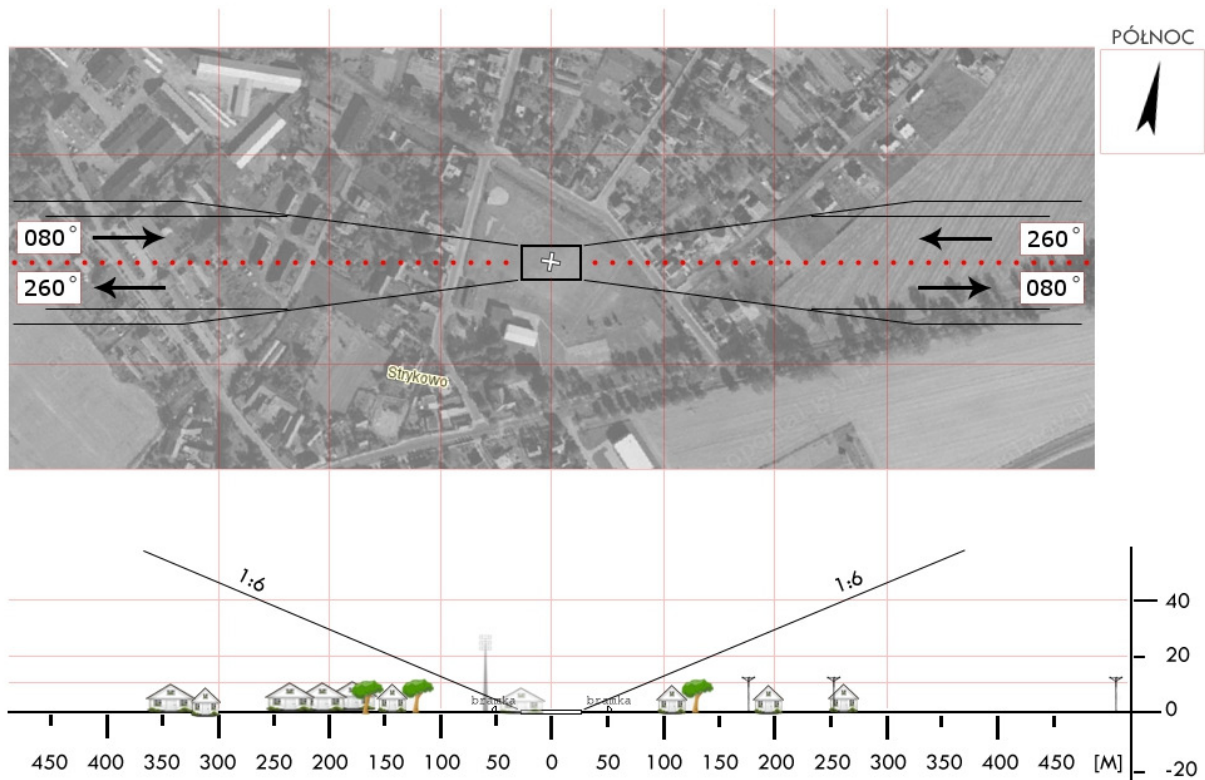
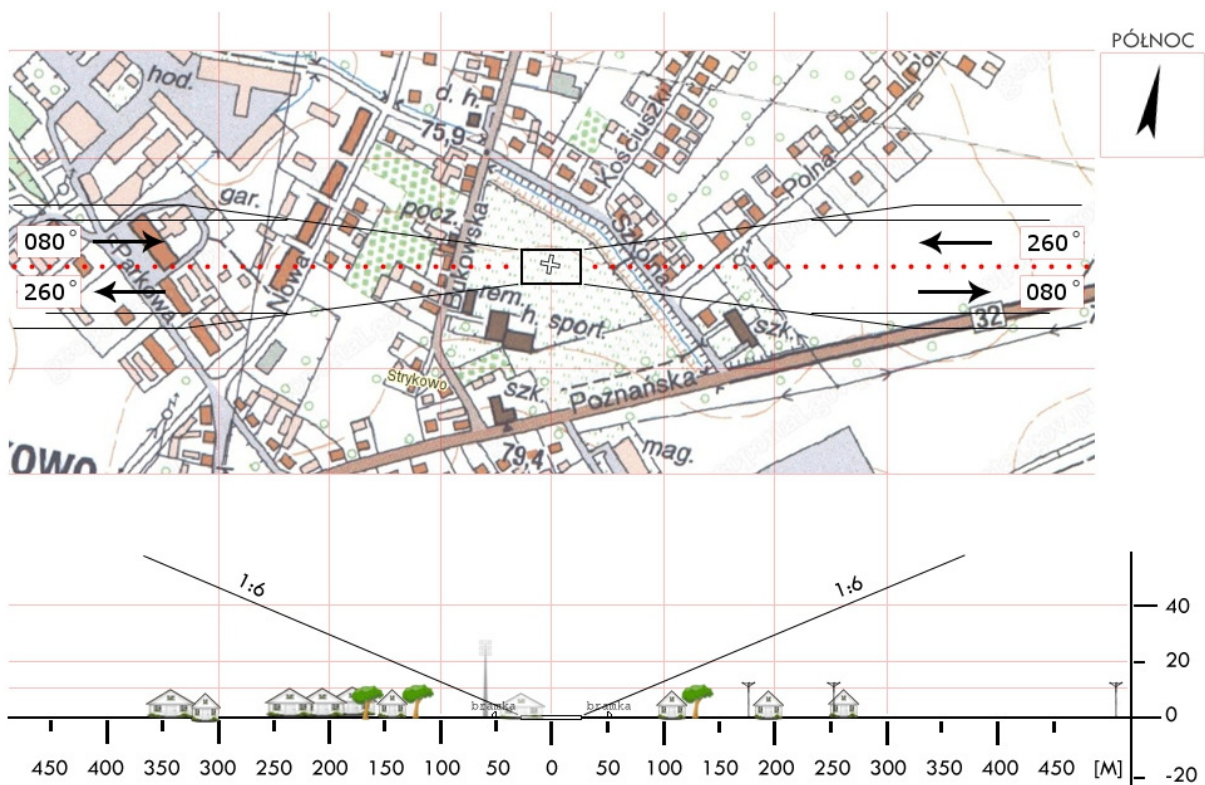
POZ 12	Pobiedziska / boisko		Współrzędne geograficzne	52°28,15' N 017°16,57' E		
	gm. Pobiedziska					
	pow. poznański		Wzniesienie nad poziom morza	364 ft		
	woj. wielkopolskie					
Stopień trudności			I			
Główny kierunek podejścia			080° / 260°		Światła podejścia	
Główny kierunek startu			260° / 080°		brak	
			FATO		TLOF	
Wymiary			30 x 50 m		15 x 15 m	
Rodzaj nawierzchni			trawa		trawa	
Oznakowanie			brak		brak	
Oświetlenie			brak		brak	
Oświetlenie przeszkód			brak			
Wskaźnik kierunku wiatru			brak			
Minimalne warunki atmosferyczne do startu i lądowania				Dzień		Noc
			Widzialność	1500 m	Widzialność	3000 m
			Pułap chmur	500 ft	Podstawa chmur	1200 ft
Stałe przeszkody: Linia wysokiego napięcia na kierunku 260°						
Ograniczenia lokalne: Lądowisko w strefie ATZ EPPK B (GND÷6500 ft)				Procedury specjalne: Lądowanie w nocy przy asyście straży pożarnej		
Administrator terenu			UG Pobiedziska, tel. 61 8177011			
Łączność radiotelefoniczna			169,000 MHz (kanał 39); 149,900 (kanał U02)			
Pomoc medyczna, nr tel.			PR, tel. 61 864 88 00			
Straż Pożarna, nr tel.			KW PSP, tel. 61 8215200			
Policja, nr tel.			KWP, tel. 61 8412000			
Służba ruchu lotniczego			Poznań INFO 126,300MHz, Kobylnica Radio 122,900MHz			
Osłona meteorologiczna			IMGW Wrocław, tel. 71 3200150			
Zabezpieczenie terenu: Straż Pożarna						



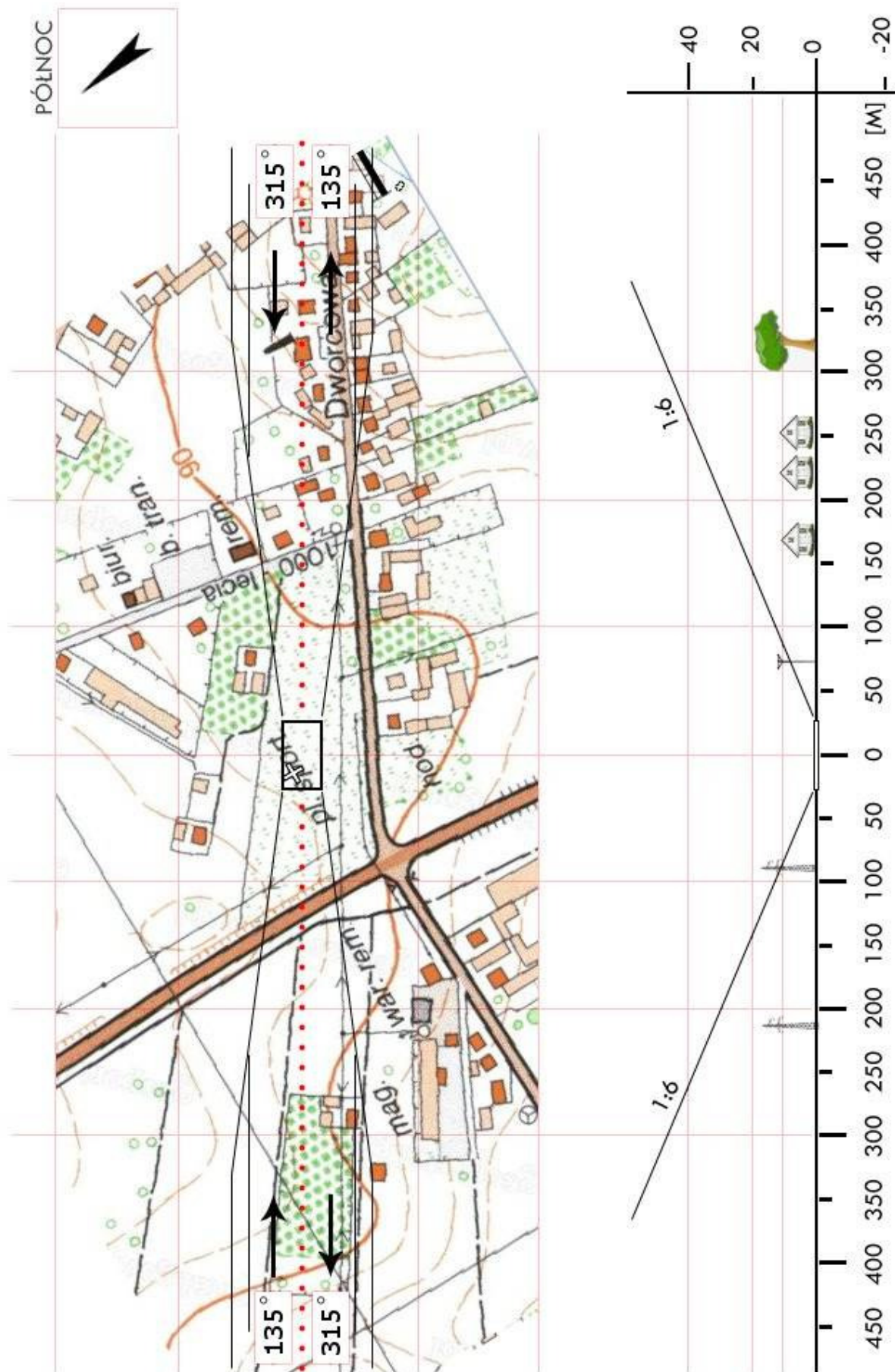
POZ 13	Cerekwica / boisko		Współrzędne geograficzne	52°31,10' N 016°41,45' E	
	gm. Rokietnica				
	pow. poznański		Wzniesienie nad poziom morza	285 ft	
	woj. wielkopolskie				
Stopień trudności		Wariant IIb			
Główny kierunek podejścia		270° / 090°		Światła podejścia	
Główny kierunek startu		090° / 270°		brak	
		FATO		TLOF	
Wymiary		30 x 95 m		15 x 15 m	
Rodzaj nawierzchni		trawa		trawa	
Oznakowanie		brak		brak	
Oświetlenie		brak		brak	
Oświetlenie przeszkód		brak			
Wskaźnik kierunku wiatru		brak			
Minimalne warunki atmosferyczne do startu i lądowania			Dzień		Noc
		Widzialność	1500 m	Widzialność	3000 m
		Pułap chmur	500 ft	Podstawa chmur	1200 ft
Stałe przeszkody: Drzewa h=16÷25m dookoła boiska.					
Ograniczenia lokalne: brak			Procedury specjalne: Lądowanie w nocy przy asyście straży pożarnej Cat. A		
Administrator terenu		UG Rokietnica, tel. 61 8960600			
Łączność radiotelefoniczna		169,000 MHz (kanał 39); 149,900 (kanał U02)			
Pomoc medyczna, nr tel.		tel. 61 2927113, 61 2927221			
Straż Pożarna, nr tel.		tel. 696 914105			
Policja, nr tel.		tel. 61 8414860			
Służba ruchu lotniczego		Poznań INFO 126,300MHz			
Osłona meteorologiczna		IMGW Wrocław, tel. 71 3200150			
Zabezpieczenie terenu: Załoga HEMS, Straż Pożarna					



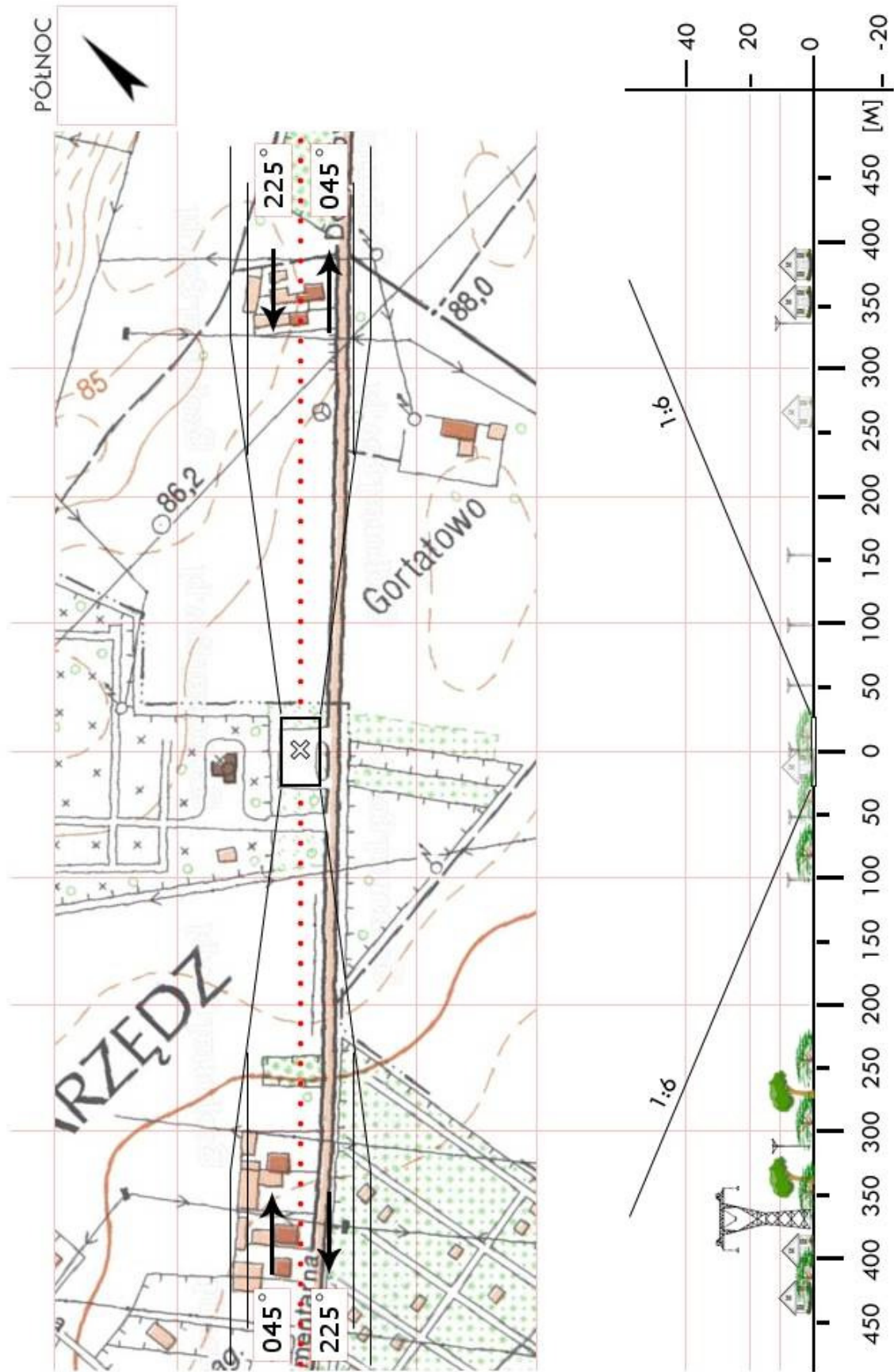
POZ 14	Strykowo / boisko		Współrzędne geograficzne	52°14,90' N 016°36,92' E		
	gm. Stęszew					
	pow. poznański		Wzniesienie nad poziom morza	253 ft		
	woj. wielkopolskie					
Stopień trudności			I			
Główny kierunek podejścia			080° / 260°		Światła podejścia	
Główny kierunek startu			260° / 080°		brak	
			FATO		TLOF	
Wymiary			30 x 50 m		15 x 15 m	
Rodzaj nawierzchni			trawa		trawa	
Oznakowanie			brak		brak	
Oświetlenie			brak		brak	
Oświetlenie przeszkód			brak			
Wskaźnik kierunku wiatru			brak			
Minimalne warunki atmosferyczne do startu i lądowania				Dzień		Noc
			Widzialność	1500 m	Widzialność	3000 m
			Pułap chmur	500 ft	Podstawa chmur	1200 ft
Stałe przeszkody: Budynek gospodarczy h=3m na kier. 280 w odległości 66m (poza ścieżką podejścia); Drzewa h=24m na kier. 060 w odległości 160m (poza ścieżką podejścia).						
Ograniczenia lokalne: brak				Procedury specjalne: Lądowanie w nocy przy asyście straży pożarnej		
Administrator terenu			UG Strykowo, tel. 61 8134011			
Łączność radiotelefoniczna			169,000 MHz (kanał 39); 149,900 (kanał U02)			
Pomoc medyczna, nr tel.			tel. 61 8648801			
Straż Pożarna, nr tel.			tel. 61 8668618			
Policja, nr tel.			tel. 61 8145197			
Służba ruchu lotniczego			Poznań INFO 126,300MHz			
Osłona meteorologiczna			IMGW Wrocław, tel. 71 3200150			
Zabezpieczenie terenu: Załoga HEMS, Straż Pożarna						



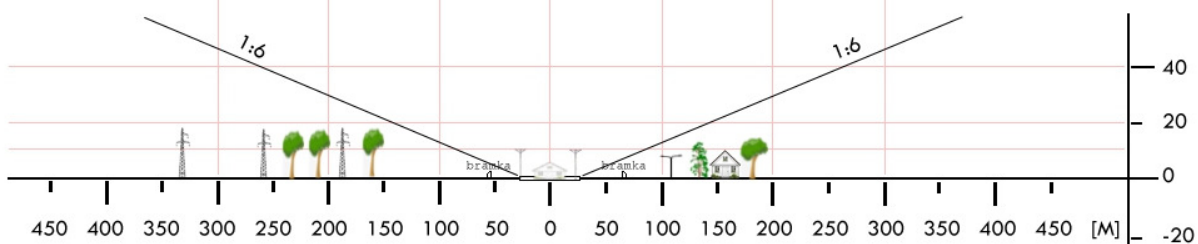
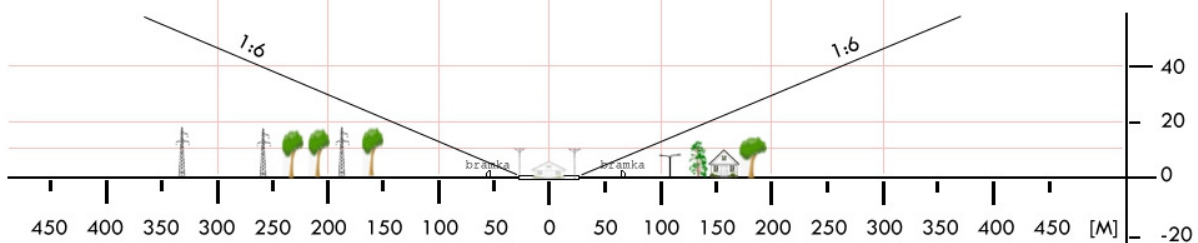
POZ 15	Chludowo / boisko		Współrzędne geograficzne	52 °33,62' N 016 °50,21' E		
	gm. Suchy Las					
	pow. poznański		Wzniesienie nad poziom morza	300 ft		
	woj. wielkopolskie					
Stopień trudności			I			
Główny kierunek podejścia			315° / 135°		Światła podejścia	
Główny kierunek startu			135° / 315°		brak	
			FATO		TLOF	
Wymiary			30 x 50 m		15 x 15 m	
Rodzaj nawierzchni			trawa		trawa	
Oznakowanie			brak		brak	
Oświetlenie			brak		brak	
Oświetlenie przeszkód			brak			
Wskaźnik kierunku wiatru			brak			
Minimalne warunki atmosferyczne do startu i lądowania				Dzień		Noc
			Widzialność	1500 m	Widzialność	3000 m
			Pułap chmur	500 ft	Podstawa chmur	1200 ft
Stałe przeszkody: Na kierunku 315° linia energetyczna wysokości 10m w odległości 80m.						
Ograniczenia lokalne: brak			Procedury specjalne: Lądowanie w nocy przy asyście straży pożarnej			
Administrator terenu			UG Suchy Las, tel. 61 8926250			
Łączność radiotelefoniczna			169,000 MHz (kanał 39); 149,900 (kanał U02)			
Pomoc medyczna, nr tel.			Oborniki tel. 612960065, Szpital Lutycka 618212369			
Straż Pożarna, nr tel.			tel. 61 8116557			
Policja, nr tel.			tel. 61 8125197			
Służba ruchu lotniczego			Poznań INFO 126,300MHz			
Osłona meteorologiczna			IMGW Wrocław, tel. 71 3200150			
Zabezpieczenie terenu: Straż Pożarna						



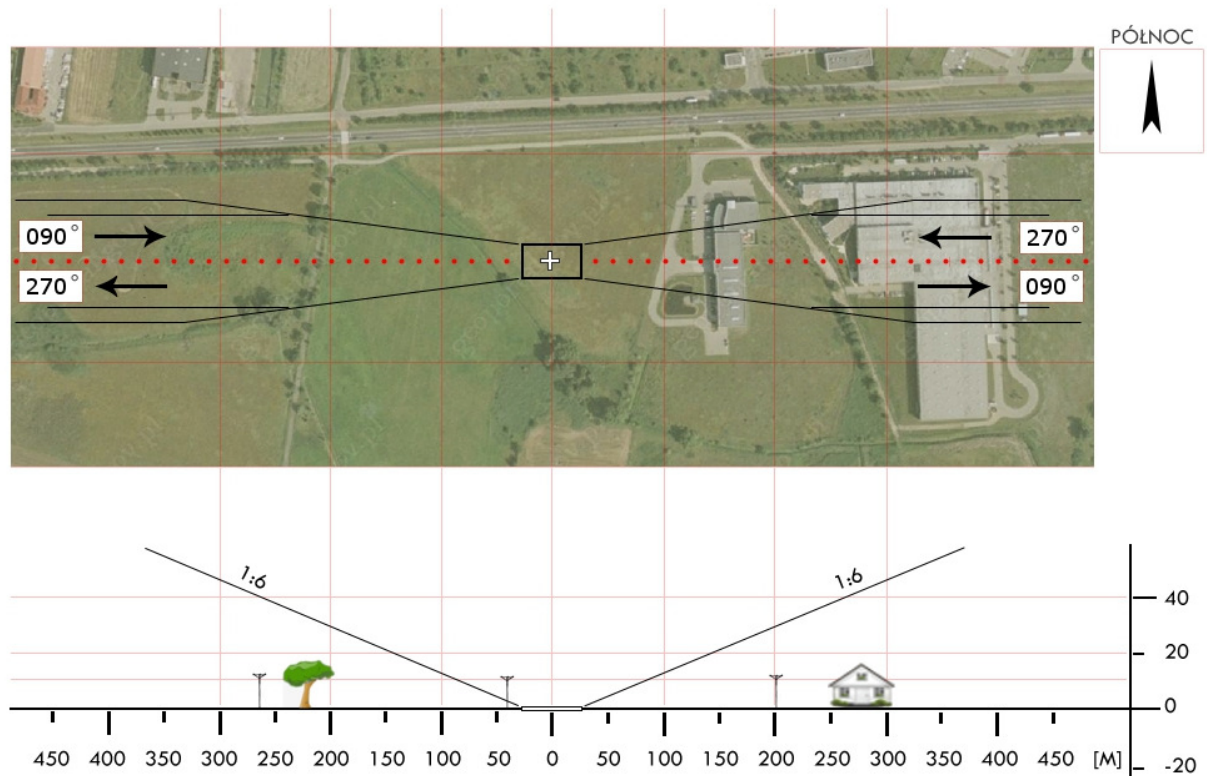
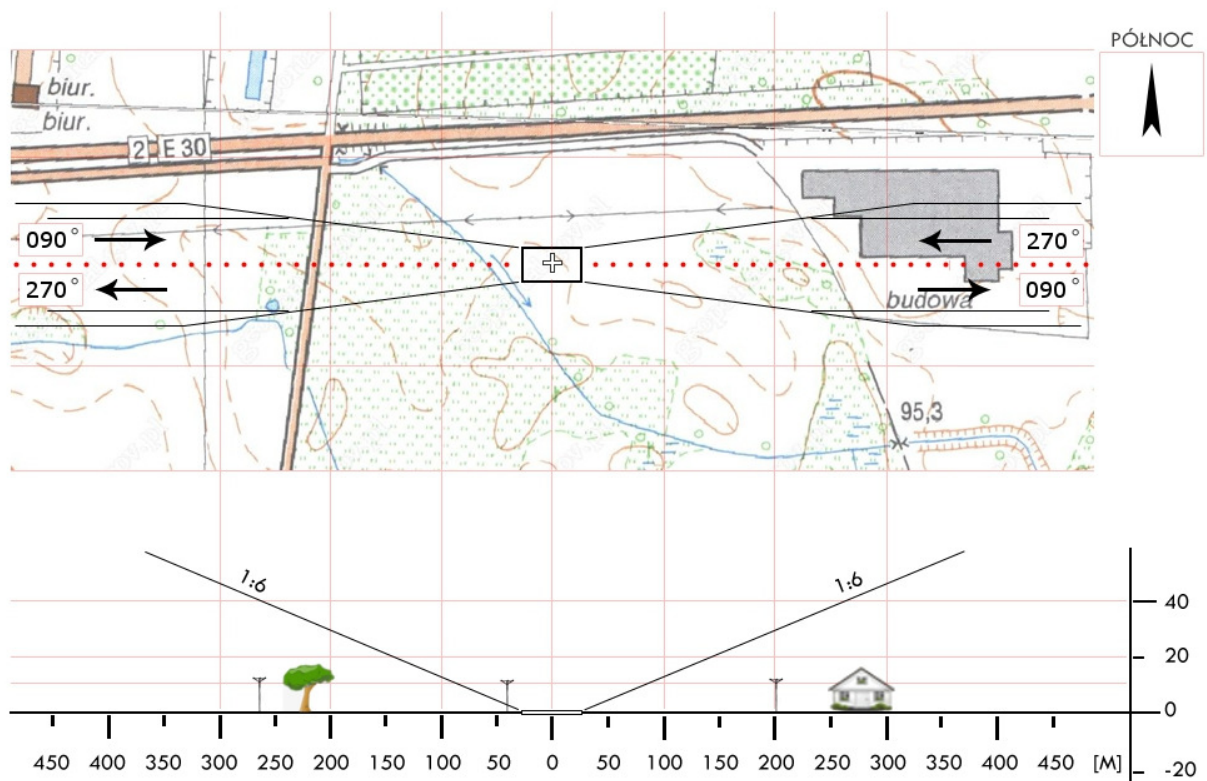
POZ 16	Swarzędz / plac		Współrzędne geograficzne		52°25,23' N 017°05,72' E	
	gm. Swarzędz					
	pow. poznański		Wzniesienie nad poziom morza			
	woj. wielkopolskie				288 ft	
Stopień trudności			I			
Główny kierunek podejścia			045° / 225°		Światła podejścia	
Główny kierunek startu			225° / 045°		brak	
			FATO		TLOF	
Wymiary			25 x 50 m		15 x 15 m	
Rodzaj nawierzchni			trawa		trawa	
Oznakowanie			brak		brak	
Oświetlenie			brak		brak	
Oświetlenie przeszkód			brak			
Wskaźnik kierunku wiatru			brak			
Minimalne warunki atmosferyczne do startu i lądowania				Dzień		Noc
			Widzialność	1500 m	Widzialność	3000 m
			Pułap chmur	500 ft	Podstawa chmur	1200 ft
Stałe przeszkody: Linia telefoniczna o wysokości 4m wzdłuż drogi.						
Ograniczenia lokalne: brak				Procedury specjalne: Lądowanie w nocy przy asyście straży pożarnej		
Administrator terenu			UMiG Swarzędz, tel. 61 6512000			
Łączność radiotelefoniczna			169,000 MHz (kanał 39); 149,900 (kanał U02)			
Pomoc medyczna, nr tel.			tel. 61 864 88 01			
Straż Pożarna, nr tel.			PSP, tel. 61 8172308			
Policja, nr tel.			tel. 61 8414800			
Służba ruchu lotniczego			Poznań INFO 126,300 MHz			
Osłona meteorologiczna			IMGW Wrocław, tel. 71 3200150			
Zabezpieczenie terenu: Załoga HEMS, Straż Pożarna						



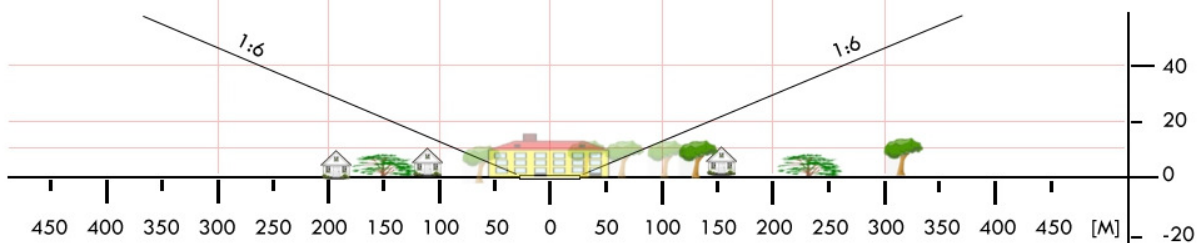
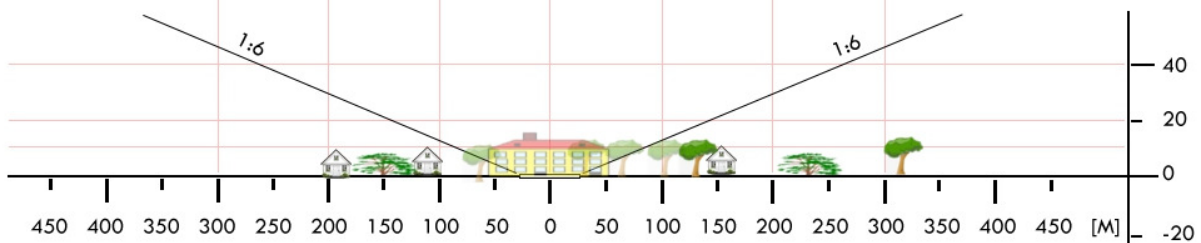
POZ 17	Tarnowo Podgórne / stadion		Współrzędne geograficzne	52°28,08' N 016°39,63' E	
	gm. Tarnowo Podgórne				
	pow. poznański		Wzniesienie nad poziom morza	311 ft	
	woj. wielkopolskie				
Stopień trudności		I			
Główny kierunek podejścia		225° / 045°		Światła podejścia	
Główny kierunek startu		045° / 225°		brak	
		FATO		TLOF	
Wymiary		30 x 50 m		15 x 15 m	
Rodzaj nawierzchni		trawa		trawa	
Oznakowanie		brak		brak	
Oświetlenie		brak		brak	
Oświetlenie przeszkód		brak			
Wskaźnik kierunku wiatru		brak			
Minimalne warunki atmosferyczne do startu i lądowania			Dzień	Noc	
		Widzialność	1500 m	Widzialność	3000 m
		Pułap chmur	500 ft	Podstawa chmur	1200 ft
Stałe przeszkody: Drzewa h=25m na kier. 090° w odległości 54m (poza ścieżką podejścia); Kępa drzew h=19m na kier. 320° w odległości 55m (poza ścieżką podejścia); Latarnia h=8m na kier. 045° startu i 225° lądowania w odległości 50m od FATO; Budynek szkoły h=11m w odległości 100m.					
Ograniczenia lokalne: CTR EPPO (w osi pasa)			Procedury specjalne: Lądowanie w nocy przy asyście straży pożarnej Zalecana Cat. A VTOL		
Administrator terenu		UG Tarnowo Podgórne, tel. 61 8959200			
Łączność radiotelefoniczna		169,000 MHz (kanał 39); 149,900 (kanał U02)			
Pomoc medyczna, nr tel.		tel. 61 8205431			
Straż Pożarna, nr tel.		tel. 61 8147298			
Policja, nr tel.		tel. 61 8146997			
Służba ruchu lotniczego		Poznań INFO 126,300MHz			
Osłona meteorologiczna		IMGW Wrocław, tel. 71 3200150			
Zabezpieczenie terenu: Załoga HEMS, Straż Pożarna					



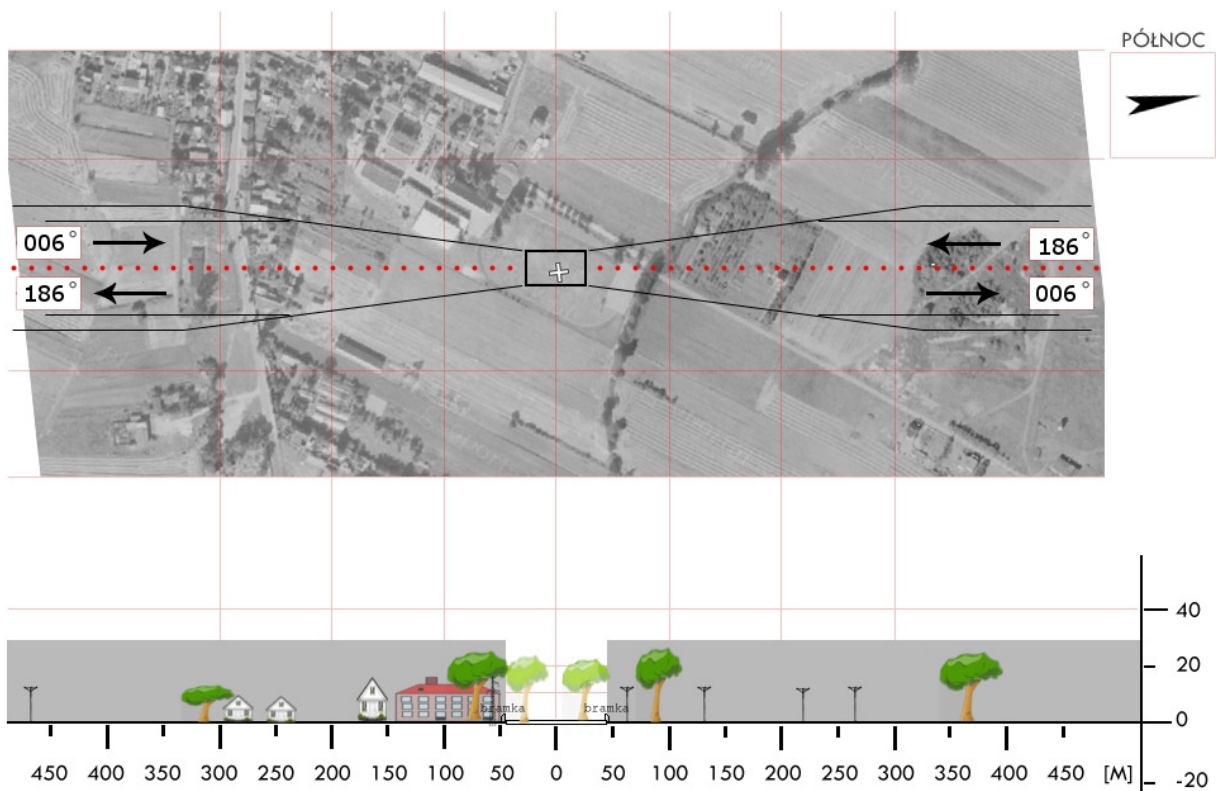
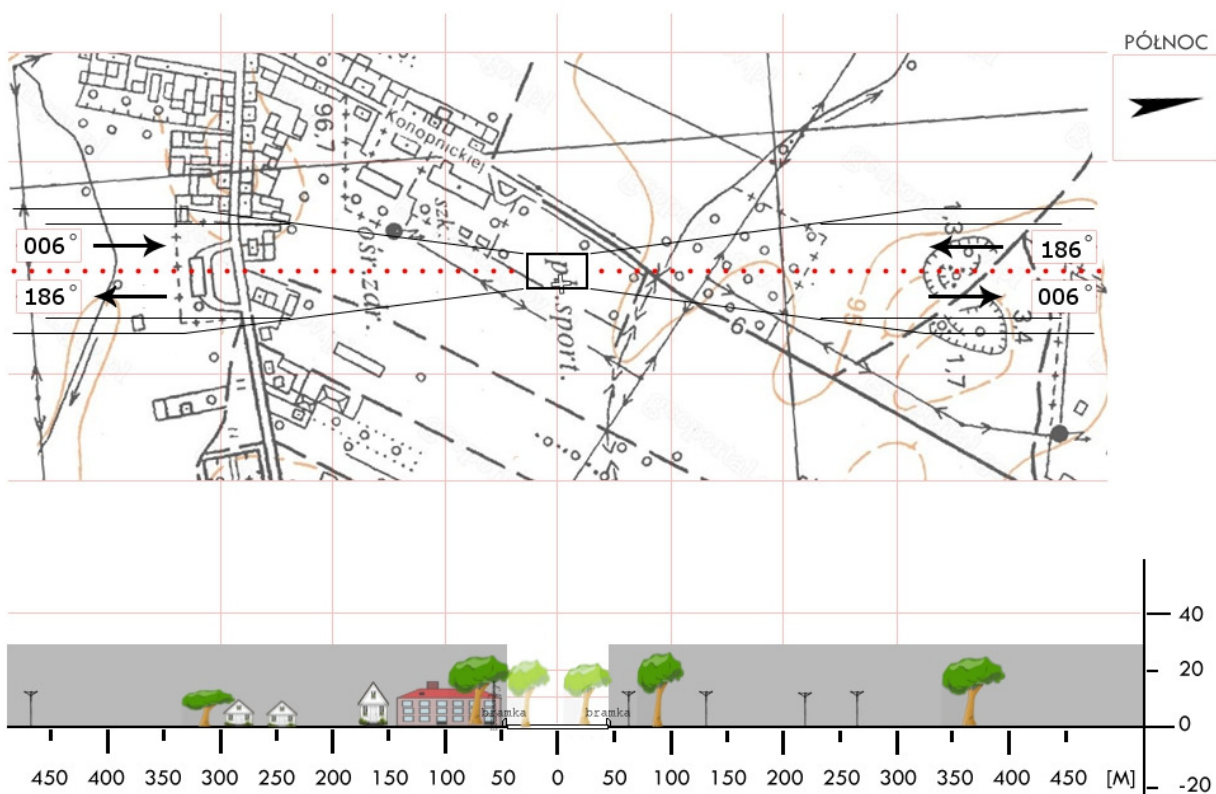
POZ 18	Tarnowo Podgórne / łąka*		Współrzędne geograficzne	52°27,42' N 016°39,40' E	
	gm. Tarnowo Podgórne				
	pow. poznański		Wzniesienie nad poziom morza	302 ft	
	woj. wielkopolskie				
Stopień trudności		I			
Główny kierunek podejścia		270° / 090°	Światła podejścia		
Główny kierunek startu		090° / 270°	brak		
		FATO	TLOF		
Wymiary		30 x 50 m	15 x 15 m		
Rodzaj nawierzchni		trawa	trawa		
Oznakowanie		brak	brak		
Oświetlenie		brak	brak		
Oświetlenie przeszkód		brak			
Wskaźnik kierunku wiatru		brak			
Minimalne warunki atmosferyczne do startu i lądowania			Dzień	Noc	
		Widzialność	1500 m	Widzialność	3000 m
		Pułap chmur	500 ft	Podstawa chmur	1200 ft
Stałe przeszkody: Linia energetyczna h=10m na N w odległości 62m (poza ścieżką podejścia).					
Ograniczenia lokalne: CTR EPPO (lądowisko w osi pasa 28)		Procedury specjalne: Lądowanie w nocy przy asyście straży pożarnej			
Administrator terenu		UG Tarnowo Podgórne, tel. 61 8959200			
Łączność radiotelefoniczna		169,000 MHz (kanał 39); 149,900 (kanał U02)			
Pomoc medyczna, nr tel.		tel. 61 8205431			
Straż Pożarna, nr tel.		tel. 61 8147298			
Policja, nr tel.		tel. 61 8146997			
Służba ruchu lotniczego		Poznań INFO 126,300MHz			
Osłona meteorologiczna		IMGW Wrocław, tel.71 3200150			
Zabezpieczenie terenu: Załoga HEMS, Straż Pożarna					
----- * Trasa E92					



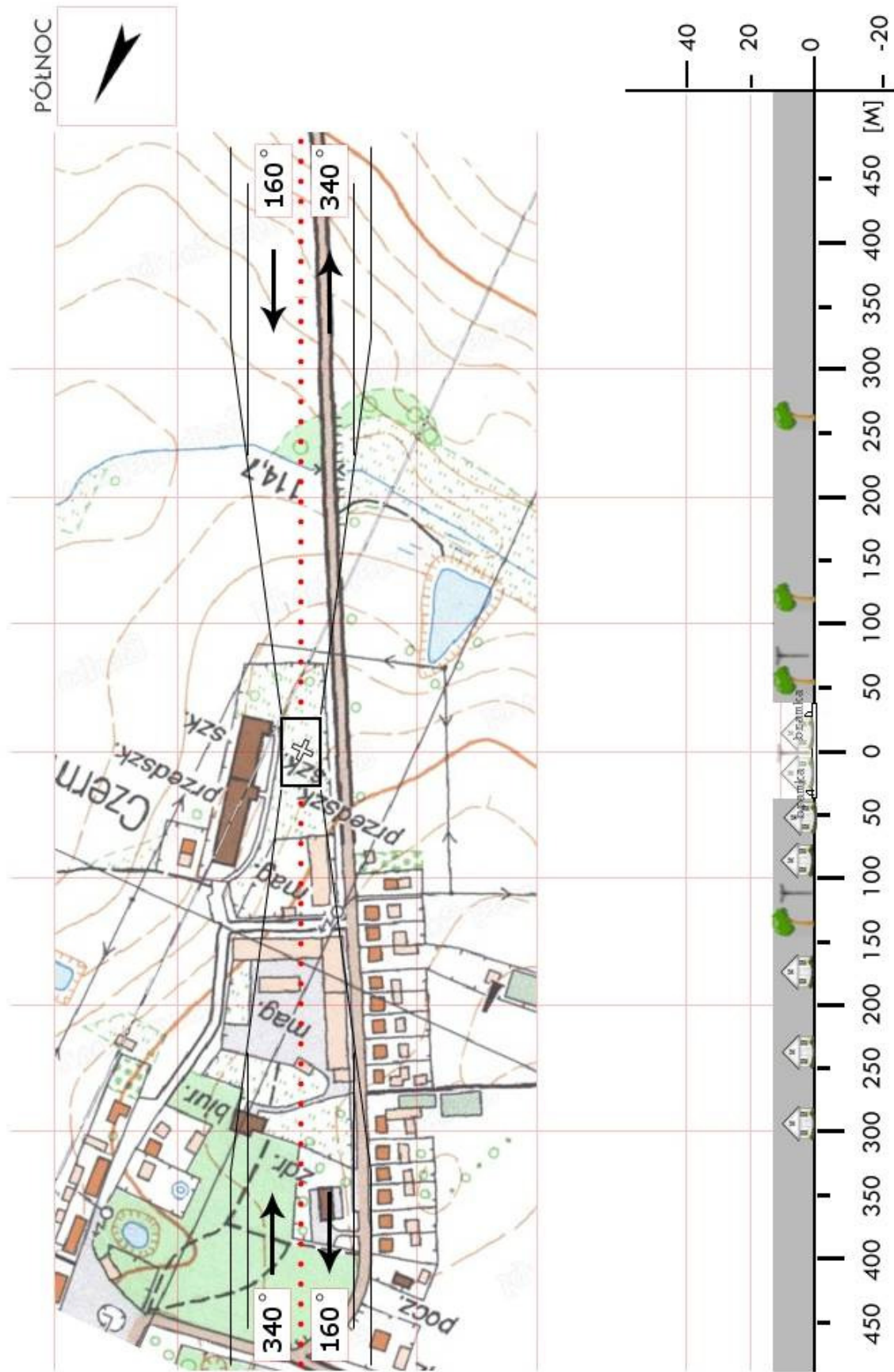
POZ 19	Suchy Las / boisko		Współrzędne geograficzne	52°28,43' N 016°52,24' E		
	gm. Suchy Las					
	pow. poznański		Wzniesienie nad poziom morza	335 ft		
	woj. wielkopolskie					
Stopień trudności			I			
Główny kierunek podejścia			315° / 135°		Światła podejścia	
Główny kierunek startu			135° / 315°		brak	
			FATO		TLOF	
Wymiary			30 x 50 m		15 x 15 m	
Rodzaj nawierzchni			trawa		trawa	
Oznakowanie			brak		brak	
Oświetlenie			brak		brak	
Oświetlenie przeszkód			brak			
Wskaźnik kierunku wiatru			brak			
Minimalne warunki atmosferyczne do startu i lądowania				Dzień		Noc
			Widzialność	1500 m	Widzialność	3000 m
			Pułap chmur	500 ft	Podstawa chmur	1200 ft
Stałe przeszkody: Płot h=6m na kier. 315° w odległości 60m; Drzewa h=13m na kier. 135° w odległości 85m.						
Ograniczenia lokalne: brak			Procedury specjalne: Lądowanie w nocy przy asyście straży pożarnej			
Administrator terenu			UG Suchy Las, tel. 61 8926250			
Łączność radiotelefoniczna			169,000 MHz (kanał 39); 149,900 (kanał U02)			
Pomoc medyczna, nr tel.			tel. 61 8205431			
Straż Pożarna, nr tel.			tel. 61 8125181			
Policja, nr tel.			tel. 61 8125 97			
Służba ruchu lotniczego			Poznań INFO 126,300MHz			
Osłona meteorologiczna			IMGW Wrocław, tel. 71 3200150			
Zabezpieczenie terenu: Załoga HEMS, Straż Pożarna						



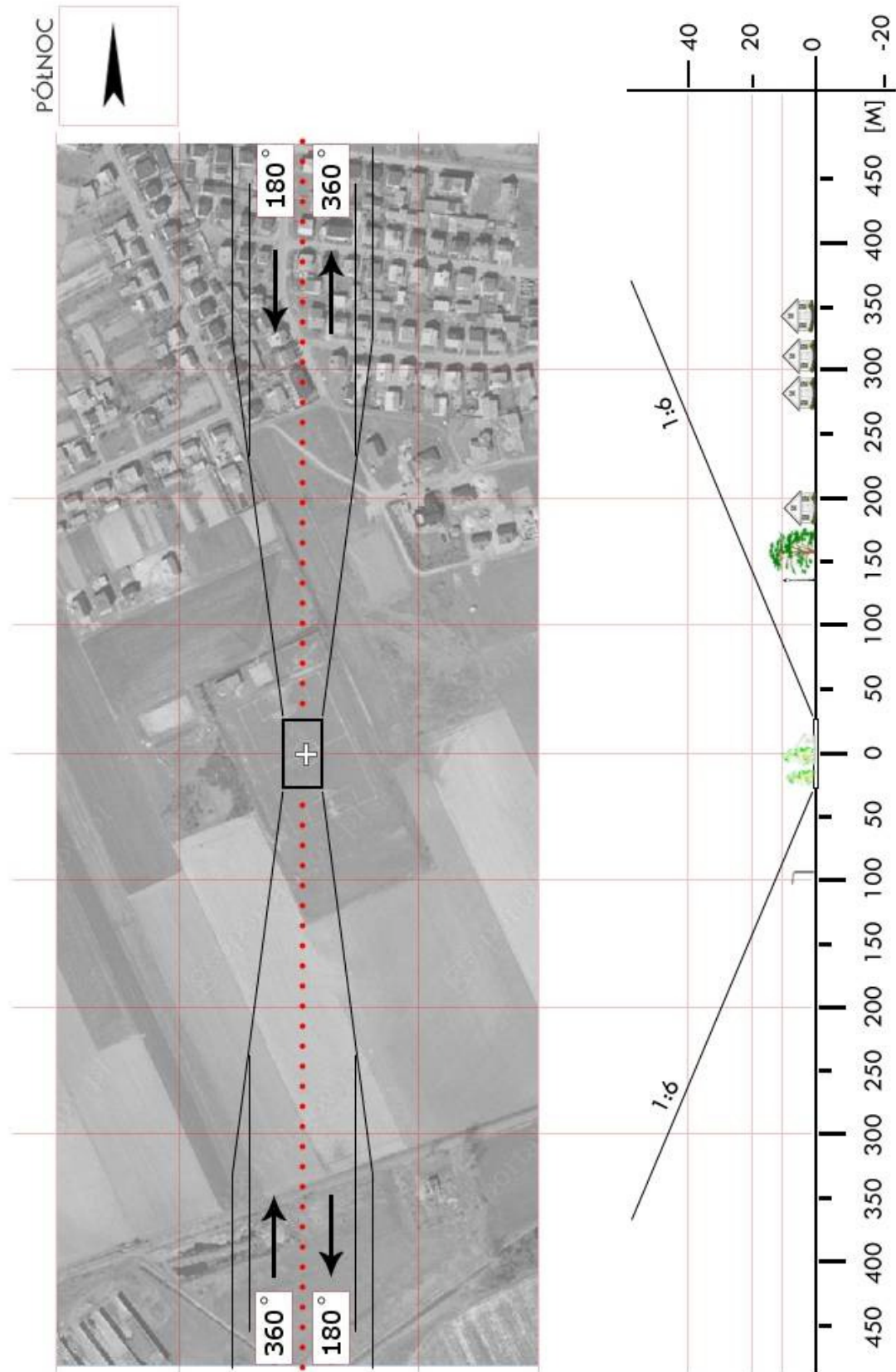
PPL 01	Chocz / boisko		Współrzędne geograficzne	51°58,63' N 017°52,77' E	
	gm. Chocz				
	pow. pleszewski		Wzniesienie nad poziom morza	310 ft	
	woj. wielkopolskie				
Stopień trudności		Wariant IIb			
Główny kierunek podejścia		006° / 186°		Światła podejścia	
Główny kierunek startu		186° / 006°		brak	
		FATO		TLOF	
Wymiary		25 x 95 m		15 x 15 m	
Rodzaj nawierzchni		trawa		trawa	
Oznakowanie		brak		brak	
Oświetlenie		brak		brak	
Oświetlenie przeszkód		brak			
Wskaźnik kierunku wiatru		brak			
Minimalne warunki atmosferyczne do startu i lądowania			Dzień		Noc
		Widzialność	1500 m	Widzialność	5000 m
		Pułap chmur	500 ft	Podstawa chmur	1500 ft.
Stałe przeszkody: Boisko obsadzone wysokimi 10-20m drzewami; Sieć energetyczna o wysokości 10-16m na kursie odlotu 186 w odległości 40m od FATO; Drzewa o wysokości 20m na kursie odlotu 006 w odległości 40m od FATO.					
Ograniczenia lokalne: brak			Procedury specjalne: Cat. A – DH=240 ft, (DA = 550 ft). Podejście/Start realizować znad/na budynków(i) lub drzew(a) przeszkód(y) widocznych(e) w celu określenia bezp. odległ. od linii energetycznych.		
Administrator terenu		Urząd Gminy Chocz, tel. 62 7415330, -329			
Łączność radiotelefoniczna		169,000 MHz (kanał 39); 149,900 (kanał U02)			
Pomoc medyczna, nr tel.		PR, tel. 62 742 2408; SOR Pleszew 62 742 0860			
Straż Pożarna, nr tel.		KPPSP Pleszew, tel. 62 508 1210			
Policja, nr tel.		KPP Pleszew, tel. 62 7429 200			
Służba ruchu lotniczego		Poznań INFO 126,300 MHz			
Osłona meteorologiczna		IMGW Okęcie, tel. 22 8460682, 22 6504485			
Zabezpieczenie terenu: Załoga HEMS, Straż Pożarna Lądowanie realizować wyłącznie przy zabezpieczeniu i asyście Straży Pożarnej.					



PPL 02	Czermin / boisko szkolne		Współrzędne geograficzne	51°56,65' N 017°44,98' E	
	gm. Czermin				
	pow. pleszewski		Wzniesienie nad poziom morza	390 ft	
	woj. wielkopolskie				
Stopień trudności		Wariant IIa			
Główny kierunek podejścia		340° / 160°		Światła podejścia	
Główny kierunek startu		160° / 340°		brak	
		FATO		TLOF	
Wymiary		25 x 80 m		15 x 15 m	
Rodzaj nawierzchni		trawa		trawa	
Oznakowanie		brak		brak	
Oświetlenie		brak		brak	
Oświetlenie przeszkód		brak			
Wskaźnik kierunku wiatru		brak			
Minimalne warunki atmosferyczne do startu i lądowania			Dzień		Noc
		Widzialność	1500 m	Widzialność	3000 m
		Pułap chmur	500 ft	Podstawa chmur	1200 ft
Stałe przeszkody: Siatka ogrodzeniowa h=5m, drzewa h=7m na kierunku 340° w odległości 40m; Drzewa o wysokości 12m na kierunku 180° w odległości 80m; Linia drzew o wysokości 10m na kierunku 270 w odległości 30m; Blisko miejsca przyziemienia bramki boiska dodatkowego h=1,8m.					
Ograniczenia lokalne: brak			Procedury specjalne: Lądowanie w nocy przy asyście straży pożarnej Cat. A		
Administrator terenu		Zespół ZSPGiP w Czerminie, tel. 655436766			
Łączność radiotelefoniczna		169,000 MHz (kanał 39); 149,900 (kanał U02)			
Pomoc medyczna, nr tel.		PR, tel. 62 742 2408; SOR Pleszew 62 742 0860			
Straż Pożarna, nr tel.		KPPSP Pleszew, tel. 62 508 1210			
Policja, nr tel.		KPP Pleszew, tel. 62 7429 200			
Służba ruchu lotniczego		Poznań INFO 126,300 MHz			
Osłona meteorologiczna		IMGW Wrocław, tel. 71 3200150			
Zabezpieczenie terenu: Załoga HEMS, Straż Pożarna					

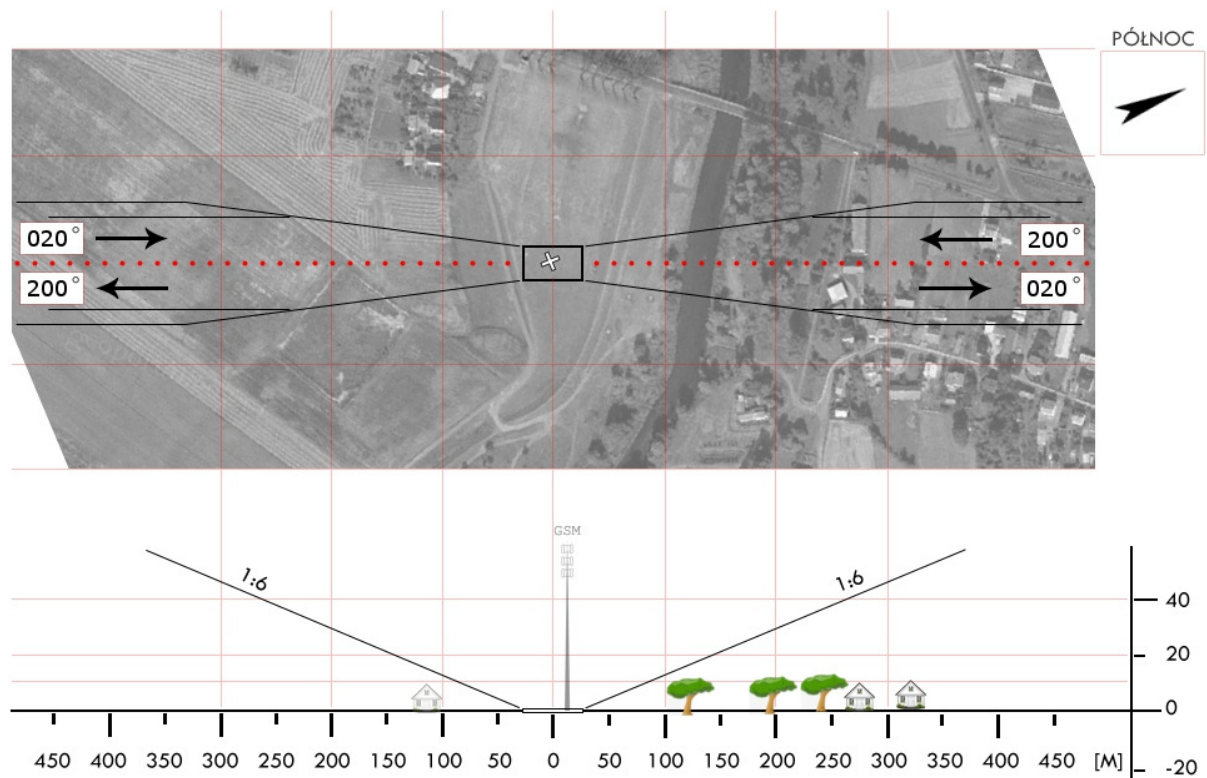
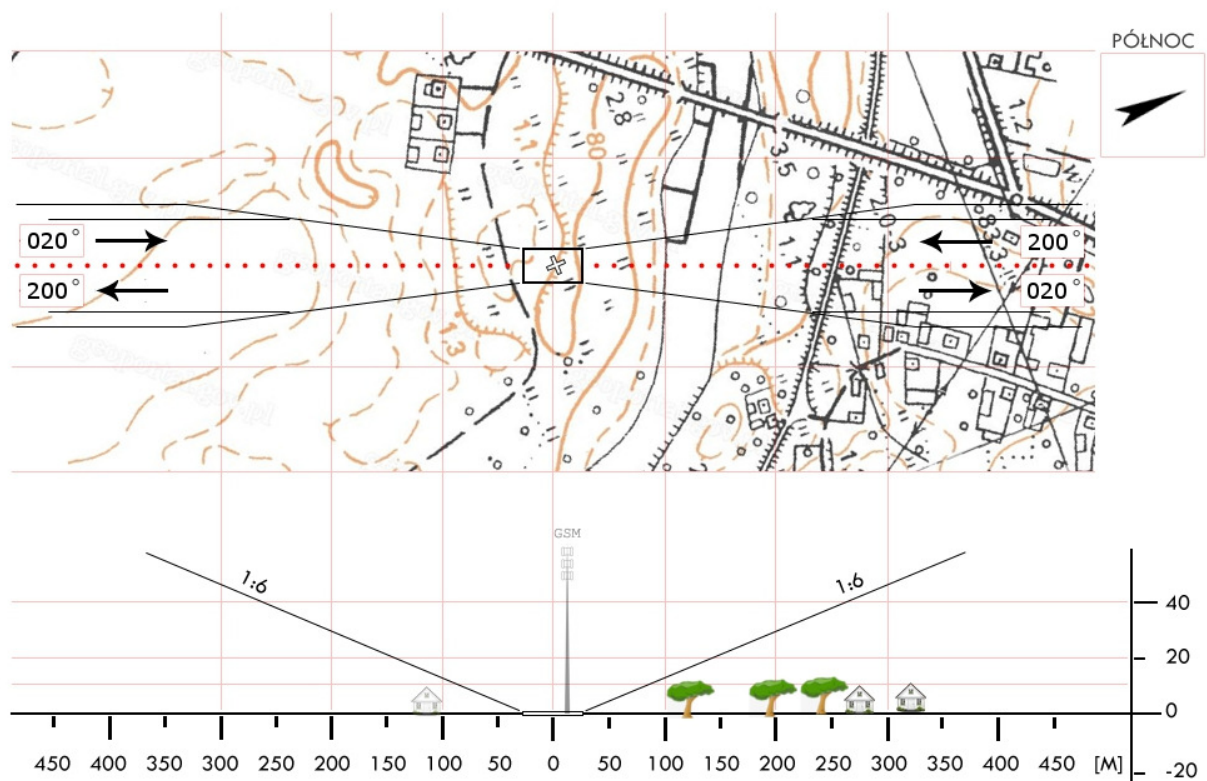


PPL 03	Dobrzyca / boisko		Współrzędne geograficzne	51°51,47' N 017°36,27' E		
	gm. Dobrzyca					
	pow. pleszewski		Wzniesienie nad poziom morza	479 ft		
	woj. wielkopolskie					
Stopień trudności			I			
Główny kierunek podejścia			360° / 180°		Światła podejścia	
Główny kierunek startu			180° / 360°		brak	
			FATO		TLOF	
Wymiary			30 x 50 m		15 x 15 m	
Rodzaj nawierzchni			trawa		trawa	
Oznakowanie			brak		brak	
Oświetlenie			brak		brak	
Oświetlenie przeszkód			brak			
Wskaźnik kierunku wiatru			brak			
Minimalne warunki atmosferyczne do startu i lądowania				Dzień		Noc
			Widzialność	1500 m	Widzialność	3000 m
			Pułap chmur	500 ft	Podstawa chmur	1200 ft
Stałe przeszkody: Latarnie h=8m na kier. 360° i 180° w odległości 120m (pod ścieżką podejścia); Drzewa liściaste h=11m i osiedle domków na kier. 360° w odległości 85m.						
Ograniczenia lokalne: brak			Procedury specjalne: Lądowanie w nocy przy asyście straży pożarnej			
Administrator terenu			UG Dobrzyca, tel. 62 7413013			
Łączność radiotelefoniczna			169,000 MHz (kanał 39); 149,900 (kanał U02)			
Pomoc medyczna, nr tel.			PR, tel. 62 742 2408; SOR Pleszew 62 742 0860			
Straż Pożarna, nr tel.			KPPSP Pleszew, tel. 62 508 1210			
Policja, nr tel.			KPP Pleszew, tel. 62 7429 200			
Służba ruchu lotniczego			Poznań INFO 126,300MHz			
Osłona meteorologiczna			IMGW Wrocław, tel. 71 3200150			
Zabezpieczenie terenu: Załoga HEMS, Straż Pożarna						

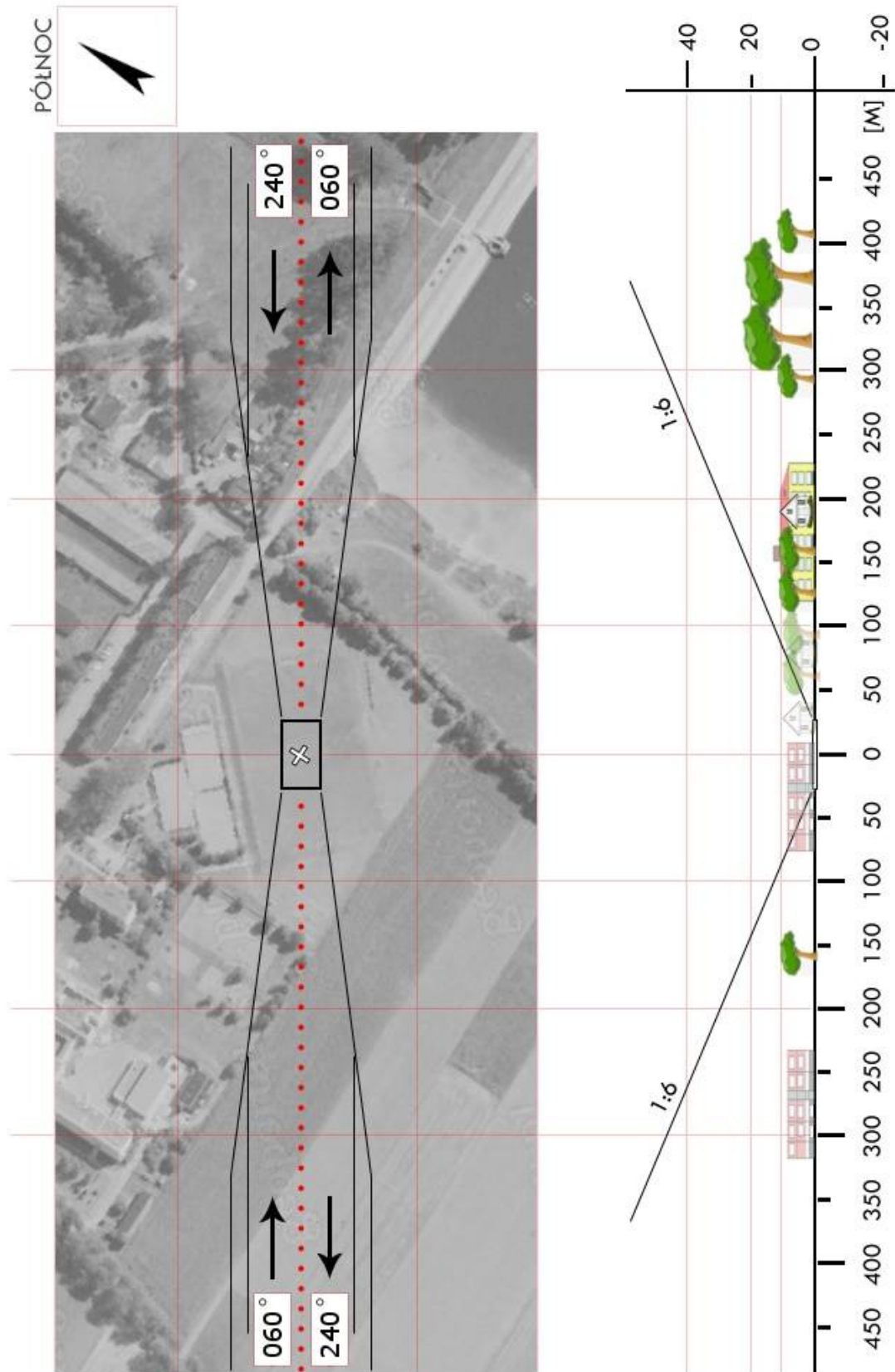


PPL 04	Nowa Wieś / boisko *		Współrzędne geograficzne	52° 02,38' N 017° 45,56' E		
	gm. Gizałki					
	pow. pleszewski		Wzniesienie nad poziom morza	265 ft		
	woj. wielkopolskie					
Stopień trudności			I			
Główny kierunek podejścia			020° / 200°		Światła podejścia	
Główny kierunek startu			200° / 020°		brak	
			FATO		TLOF	
Wymiary			30 x 50 m		15 x 15 m	
Rodzaj nawierzchni			trawa		trawa	
Oznakowanie			brak		brak	
Oświetlenie			brak		brak	
Oświetlenie przeszkód			brak			
Wskaźnik kierunku wiatru			brak			
Minimalne warunki atmosferyczne do startu i lądowania				Dzień		Noc
			Widzialność	1500 m	Widzialność	3000 m
			Pułap chmur	500 ft	Podstawa chmur	1200 ft
Stałe przeszkody: Maszt GSM na kierunku 290° w odległości 350m.						
Ograniczenia lokalne: brak			Procedury specjalne: Lądowanie w nocy przy asyście straży pożarnej			
Administrator terenu			UG Gizałki, tel. 62 7411517			
Łączność radiotelefoniczna			169,000 MHz (kanał 39); 149,900 (kanał U02)			
Pomoc medyczna, nr tel.			PR, tel. 62 742 2408; SOR Pleszew 62 742 0860			
Straż Pożarna, nr tel.			KPPSP Pleszew, tel. 62 508 1210			
Policja, nr tel.			KPP Pleszew, tel. 62 7429 200			
Służba ruchu lotniczego			Poznań INFO 126,300MHz			
Osłona meteorologiczna			IMGW Poznań, tel. 71 3200150			
Zabezpieczenie terenu: Załoga HEMS, Straż Pożarna						

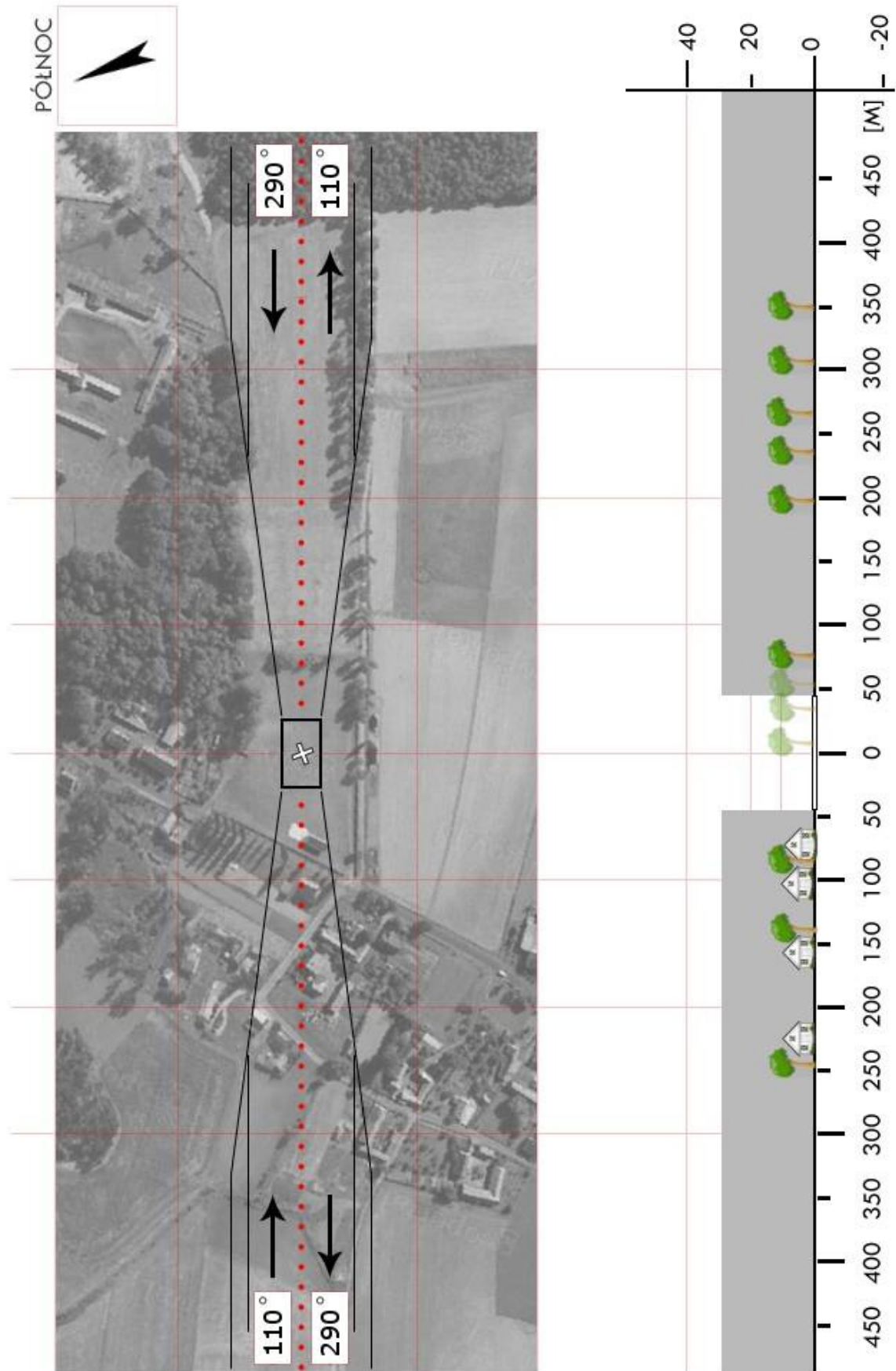
* Miejsce lądowania – boisko boczne/pomocnicze po stronie E boiska głównego.						



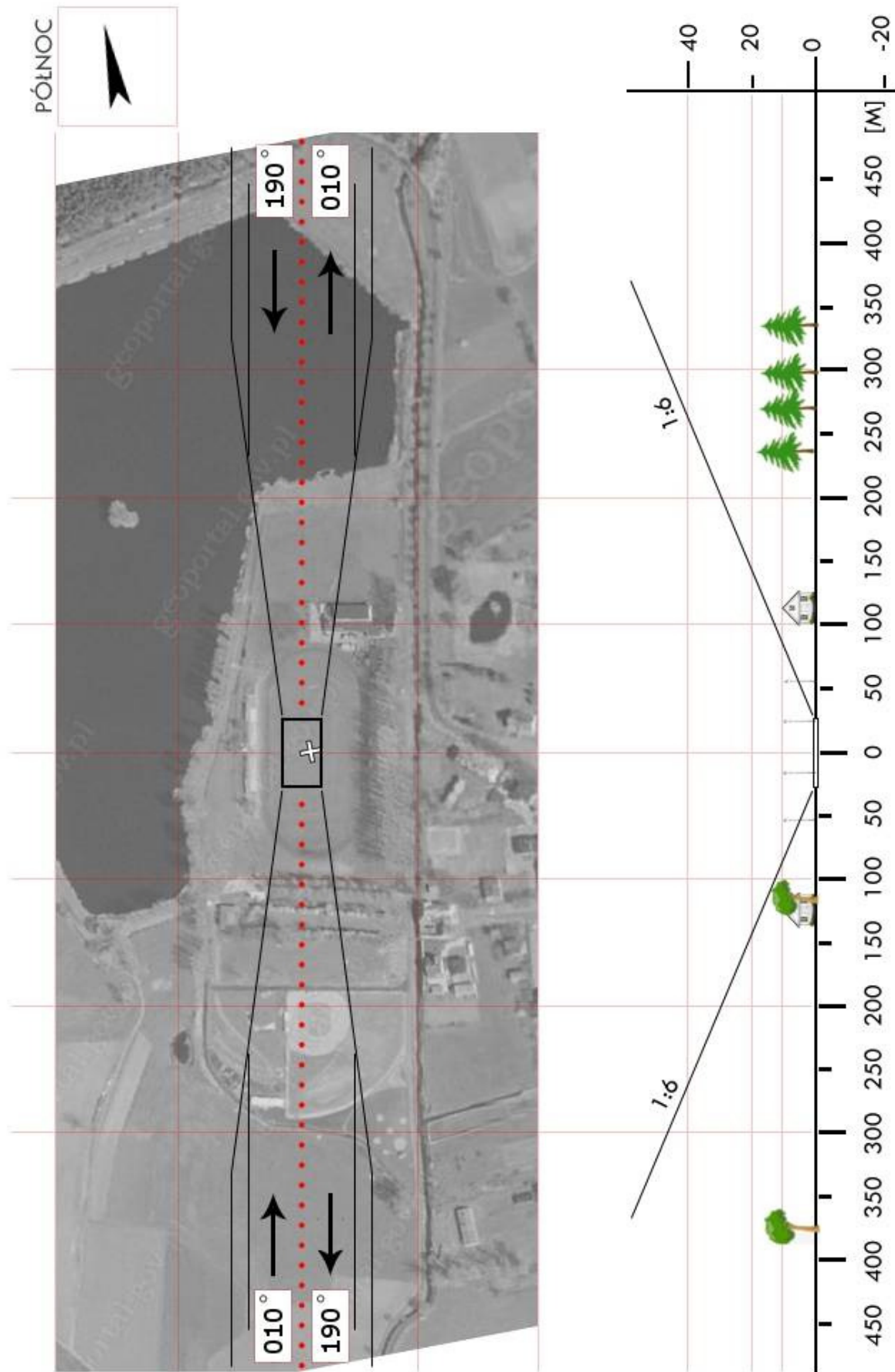
PPL 05	Gołuchów / boisko		Współrzędne geograficzne	51°50,57' N 017°55,92' E		
	gm. Gołuchów					
	pow. pleszewski		Wzniesienie nad poziom morza	370 ft		
	woj. wielkopolskie					
Stopień trudności			I			
Główny kierunek podejścia			060° / 240°		Światła podejścia	
Główny kierunek startu			240° / 060°		brak	
			FATO		TLOF	
Wymiary			30 x 50 m		15 x 15 m	
Rodzaj nawierzchni			trawa		trawa	
Oznakowanie			brak		brak	
Oświetlenie			brak		brak	
Oświetlenie przeszkód			brak			
Wskaźnik kierunku wiatru			brak			
Minimalne warunki atmosferyczne do startu i lądowania				Dzień		Noc
			Widzialność	1500 m	Widzialność	3000 m
			Pułap chmur	500 ft	Podstawa chmur	1200 ft
Stałe przeszkody: Budynek h=6m na kier. 060° w odległości 120m (pod ścieżką podejścia)						
Ograniczenia lokalne: brak			Procedury specjalne: Lądowanie w nocy przy asyście straży pożarnej			
Administrator terenu			UG Gołuchów, tel. 62 7617017			
Łączność radiotelefoniczna			169,000 MHz (kanał 39); 149,900 (kanał U02)			
Pomoc medyczna, nr tel.			PR, tel. 62 742 2408; SOR Pleszew 62 742 0860			
Straż Pożarna, nr tel.			KPPSP Pleszew, tel. 62 508 1210			
Policja, nr tel.			KPP Pleszew, tel. 62 7429 200			
Służba ruchu lotniczego			Poznań INFO 126,300MHz			
Osłona meteorologiczna			IMGW Wrocław, tel. 71 3200150			
Zabezpieczenie terenu: Załoga HEMS, Straż Pożarna						



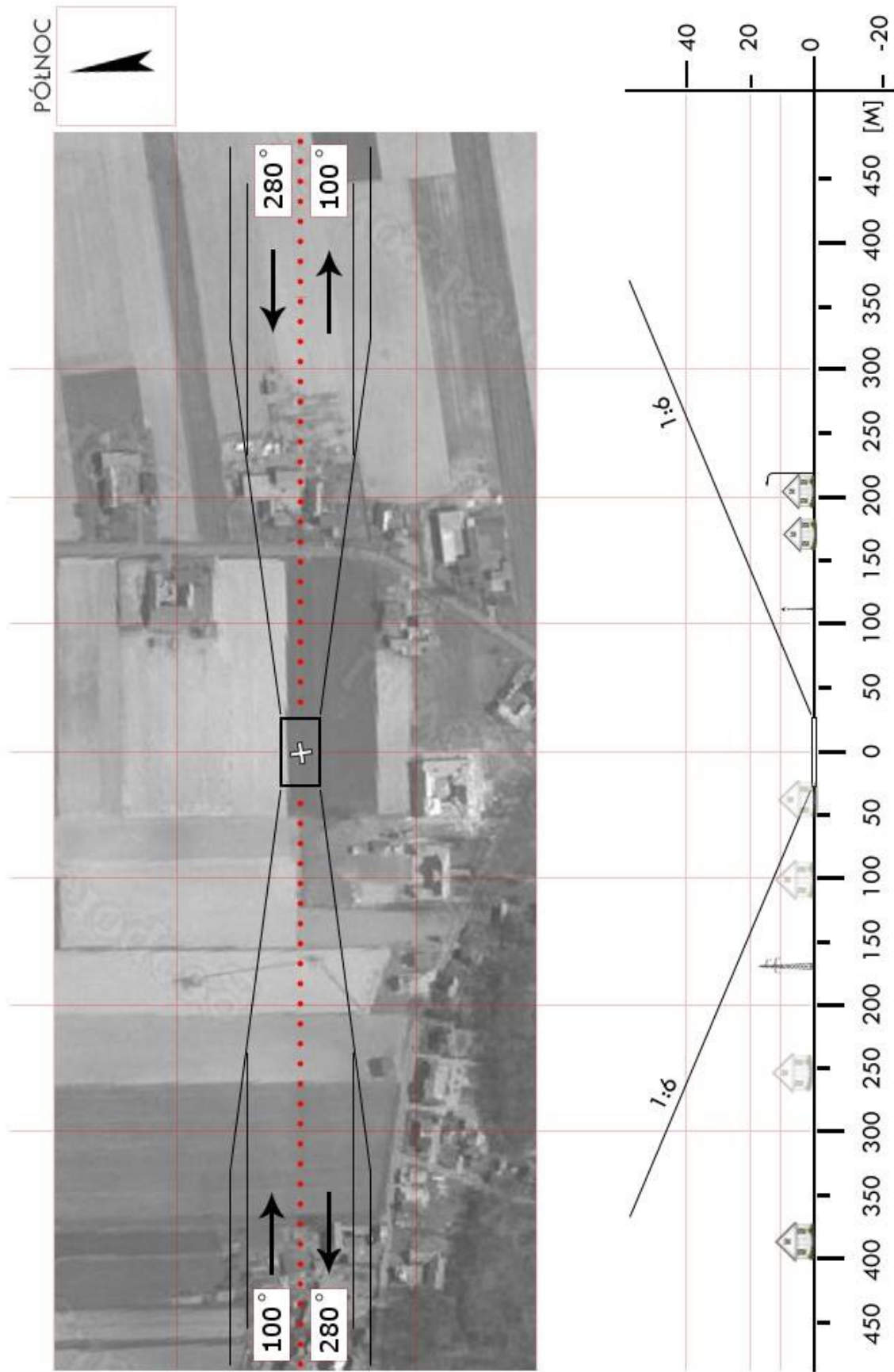
PRA 01	Tarchalin / boisko		Współrzędne geograficzne	51 °43,35' N 016 °45,54' E	
	gm. Bojanowo				
	pow. rawicki		Wzniesienie nad poziom morza	361 ft	
	woj. wielkopolskie				
Stopień trudności		Wariant IIb			
Główny kierunek podejścia		290° / 110°		Światła podejścia	
Główny kierunek startu		110° / 290°		brak	
		FATO		TLOF	
Wymiary		25 x 100 m		10 x 10 m	
Rodzaj nawierzchni		trawa		trawa	
Oznakowanie		brak		brak	
Oświetlenie		brak		brak	
Oświetlenie przeszkód		brak			
Wskaźnik kierunku wiatru		brak			
Minimalne warunki atmosferyczne do startu i lądowania			Dzień		Noc
		Widzialność	1500 m	Widzialność	3000 m
		Pułap chmur	500 ft	Podstawa chmur	1200 ft
Stałe przeszkody: brak					
Ograniczenia lokalne: brak			Procedury specjalne: Lądowanie w nocy przy asyście straży pożarnej Cat. A		
Administrator terenu		UG Bojanów, tel. 15 8708326, 87 08324			
Łączność radiotelefoniczna		169,000 MHz (kanał 39); 149,900 (kanał U02)			
Pomoc medyczna, nr tel.		PR Rawicz, tel. 65 5461030			
Straż Pożarna, nr tel.		KP PSP Rawicz, tel. 65 5461237			
Policja, nr tel.		KPP Rawicz, tel. 65 5466211			
Służba ruchu lotniczego		Poznań INFO 126,300MHz			
Osłona meteorologiczna		IMGW Wrocław, tel. 71 3200150			
Zabezpieczenie terenu: Straż Pożarna					




PRA 03	Miejska Górka / boisko		Współrzędne geograficzne	51 °39,40' N 016 °57,07' E		
	gm. Miejska Górka					
	pow. rawicki		Wzniesienie nad poziom morza	312 ft		
	woj. wielkopolskie					
Stopień trudności			I			
Główny kierunek podejścia			010° / 190°		Światła podejścia	
Główny kierunek startu			190° / 010°		brak	
			FATO		TLOF	
Wymiary			25 x 50 m		10 x 10 m	
Rodzaj nawierzchni			trawa		trawa	
Oznakowanie			brak		brak	
Oświetlenie			brak		brak	
Oświetlenie przeszkód			brak			
Wskaźnik kierunku wiatru			brak			
Minimalne warunki atmosferyczne do startu i lądowania				Dzień		Noc
			Widzialność	1500 m	Widzialność	3000 m
			Pułap chmur	500 ft	Podstawa chmur	1200 ft
Stałe przeszkody: Komin h=150m na kier. 010° w odległości 1,1km						
Ograniczenia lokalne: brak				Procedury specjalne: Lądowanie w nocy przy asyście straży pożarnej		
Administrator terenu			UG Miejska Górka, tel. 65 5474507			
Łączność radiotelefoniczna			169,000 MHz (kanał 39); 149,900 (kanał U02)			
Pomoc medyczna, nr tel.			PR Rawicz, tel. 65 5461291			
Straż Pożarna, nr tel.			KP PSP Rawicz, tel. 65 5461237			
Policja, nr tel.			KPP Rawicz, tel. 65 5461211			
Służba ruchu lotniczego			Poznań INFO 126,300MHz			
Osłona meteorologiczna			IMGW Wrocław, tel. 71 3200150			
Zabezpieczenie terenu: Straż Pożarna						



PRA 04	Pakosław / boisko		Współrzędne geograficzne	51°37,17' N 017°03,70' E	
	gm. Pakosław				
	pow. rawicki		Wzniesienie nad poziom morza	335 ft	
	woj. wielkopolskie				
Stopień trudności		I			
Główny kierunek podejścia		280° / 100°		Światła podejścia	
Główny kierunek startu		100° / 280°		brak	
		FATO		TLOF	
Wymiary		25 x 50 m		10 x 10 m	
Rodzaj nawierzchni		trawa		trawa	
Oznakowanie		brak		brak	
Oświetlenie		brak		brak	
Oświetlenie przeszkód		brak			
Wskaźnik kierunku wiatru		brak			
Minimalne warunki atmosferyczne do startu i lądowania			Dzień		Noc
		Widzialność	1500 m	Widzialność	3000 m
		Pułap chmur	500 ft	Podstawa chmur	1200 ft
Stałe przeszkody: brak					
Ograniczenia lokalne: brak			Procedury specjalne: Lądowanie w nocy przy asyście straży pożarnej		
Administrator terenu		UG Pakosław, tel. 65 5478332			
Łączność radiotelefoniczna		169,000 MHz (kanał 39); 149,900 (kanał U02)			
Pomoc medyczna, nr tel.		PR Rawicz, tel. 65 5461291			
Straż Pożarna, nr tel.		KP PSP Rawicz, tel. 65 5461237			
Policja, nr tel.		KPP Rawicz, tel. 65 5461211			
Służba ruchu lotniczego		Poznań INFO 126,300MHz			
Osłona meteorologiczna		IMGW Wrocław tel. 71 3200150			
Zabezpieczenie terenu: Straż Pożarna					

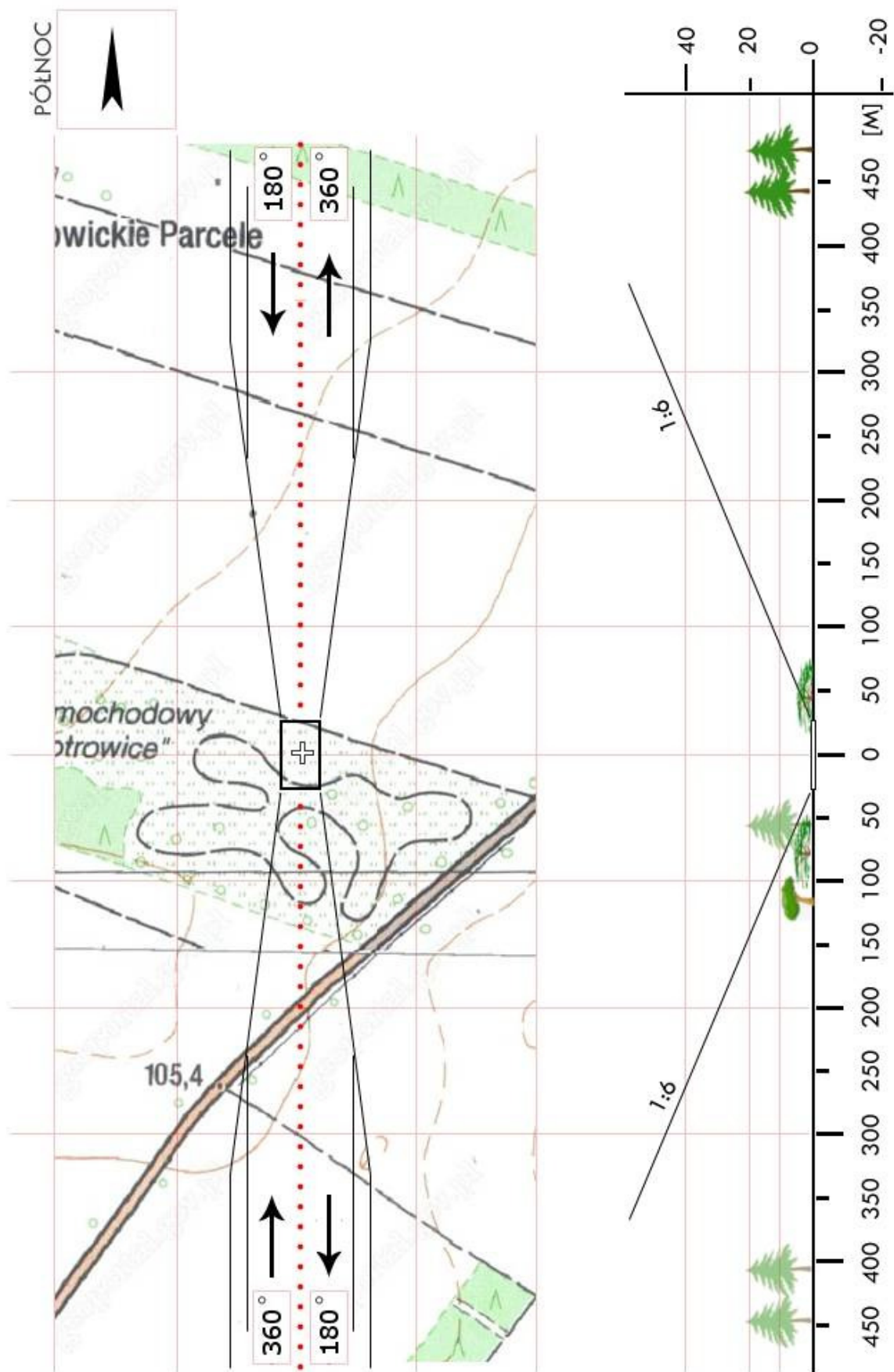


PRA 05	Rawicz / stadion „Kolejarz”		Współrzędne geograficzne	51 °36,97’ N 016 °50,18’ E		
	gm. Rawicz					
	pow. rawicki		Wzniesienie nad poziom morza	303 ft		
	woj. wielkopolskie					
Stopień trudności			I			
Główny kierunek podejścia			338° / 158°		Światła podejścia	
Główny kierunek startu			158° / 338°		brak	
			FATO		TLOF	
Wymiary			25 x 50 m		10 x 10 m	
Rodzaj nawierzchni			trawa		trawa	
Oznakowanie			brak		brak	
Oświetlenie			brak		brak	
Oświetlenie przeszkód			brak			
Wskaźnik kierunku wiatru			brak			
Minimalne warunki atmosferyczne do startu i lądowania				Dzień		Noc
			Widzialność	1500 m	Widzialność	3000 m
			Pułap chmur	500 ft	Podstawa chmur	1200 ft
Stałe przeszkody: brak						
Ograniczenia lokalne: brak				Procedury specjalne: Lądowanie w nocy przy asyście straży pożarnej		
Administrator terenu			Dariusz Cieślak (prezes), tel. 65 5453526			
Łączność radiotelefoniczna			169,000 MHz (kanał 39); 149,900 (kanał U02)			
Pomoc medyczna, nr tel.			PR Rawicz, tel. 65 5461030			
Straż Pożarna, nr tel.			KP PSP, tel. 65 5461237			
Policja, nr tel.			KPP Rawicz, tel. 65 5466211			
Służba ruchu lotniczego			Poznań INFO 126,300MHz			
Osłona meteorologiczna			IMGW Wrocław, tel. 71 3200150			
Zabezpieczenie terenu: Straż Pożarna						




PSL 06	Piotrowice / łąka*		Współrzędne geograficzne	52°20,09' N 017°54,31' E		
	gm. Słupca					
	pow. śłupecki		Wzniesienie nad poziom morza	344 ft		
	woj. wielkopolskie					
Stopień trudności			I			
Główny kierunek podejścia			360° / 180°		Światła podejścia	
Główny kierunek startu			180° / 360°		brak	
			FATO		TLOF	
Wymiary			30 x 50 m		15 x 15 m	
Rodzaj nawierzchni			trawa		trawa	
Oznakowanie			brak		brak	
Oświetlenie			brak		brak	
Oświetlenie przeszkód			brak			
Wskaźnik kierunku wiatru			brak			
Minimalne warunki atmosferyczne do startu i lądowania				Dzień		Noc
			Widzialność	1500 m	Widzialność	3000 m
			Pułap chmur	500 ft	Podstawa chmur	1200 ft
Stałe przeszkody: Linia drzew h=12m na kier. 160° w odległości 110m (poza ścieżką podejścia)						
Ograniczenia lokalne: Strefa MATZ EPPW (GND–3500ft)				Procedury specjalne: Lądowanie w nocy przy asyście straży pożarnej		
Administrator terenu			UMiG Słupca, tel. 63 2758600			
Łączność radiotelefoniczna			169,000 MHz (kanał 39); 149,900 (kanał U02)			
Pomoc medyczna, nr tel.			tel. 63 2752999			
Straż Pożarna, nr tel.			tel. 63 2741598			
Policja, nr tel.			tel. 63 2752858			
Służba ruchu lotniczego			Poznań INFO 126,300MHz, Powidz TWR 119,00MHz			
Osłona meteorologiczna			IMGW Wrocław, tel. 71 3200150			
Zabezpieczenie terenu: Załoga HEMS, Straż Pożarna						

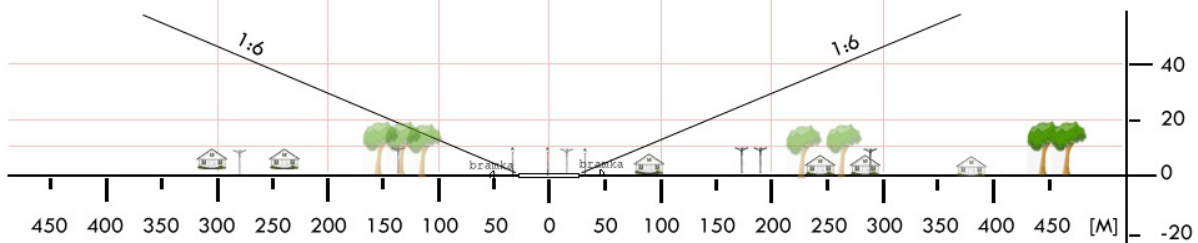

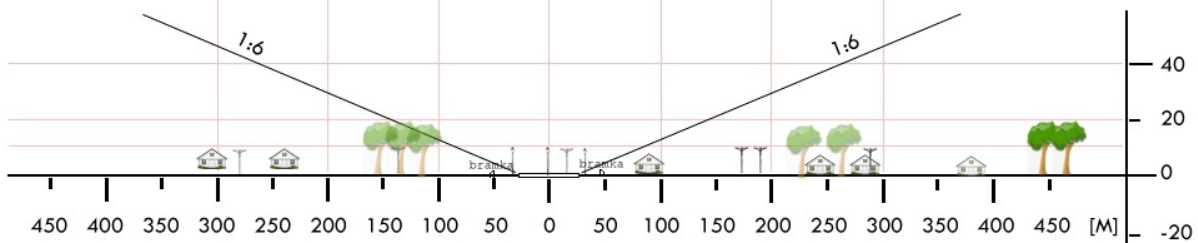
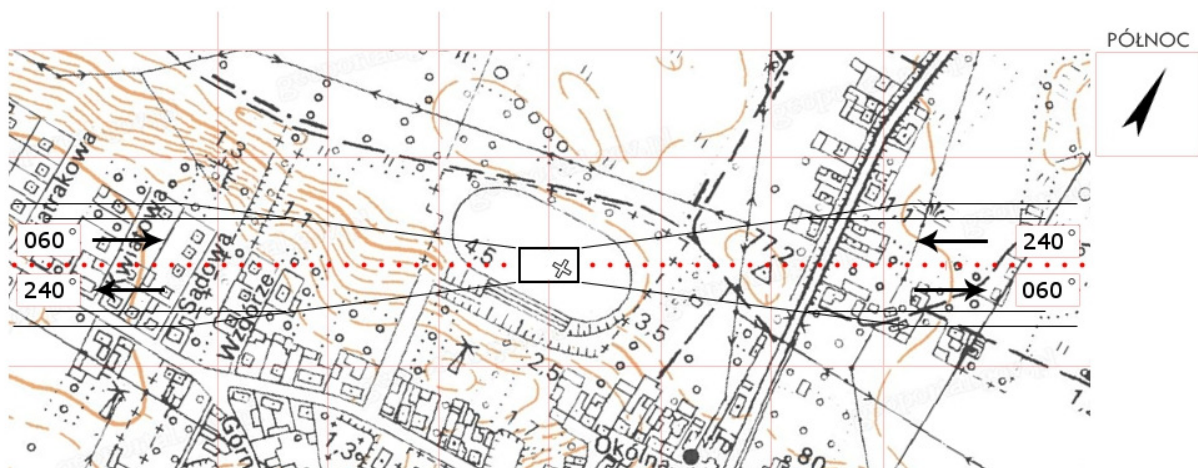
* teren Toru Samochodowego „Piotrowice”, szlaban na drodze dojazdowej.						



PSL 07	Strzałkowo / boisko		Współrzędne geograficzne	52°19,01' N 017°48,72' E	
	gm. Strzałkowo				
	pow. śłupecki		Wzniesienie nad poziom morza	330 ft	
	woj. wielkopolskie				
Stopień trudności		Wariant IIb			
Główny kierunek podejścia		120° / 300°		Światła podejścia	
Główny kierunek startu		300° / 120°		brak	
		FATO		TLOF	
Wymiary		50 x 100 m		25 x 50 m	
Rodzaj nawierzchni		trawa		trawa	
Oznakowanie		brak		brak	
Oświetlenie		brak		brak	
Oświetlenie przeszkód		brak			
Wskaźnik kierunku wiatru		brak			
Minimalne warunki atmosferyczne do startu i lądowania			Dzień		Noc
		Widzialność	1500 m	Widzialność	3000 m
		Pułap chmur	500 ft	Podstawa chmur	1200 ft
Stałe przeszkody: Hala sportowa h=10m na kier. 120° w odległości 30m od TLOF; Drzewa h=28m na kier. 300° w odległości 50m; Komin h=30m na kier. 075°; Bramki h=2.5m na kier. 030° i 210° oraz drzewa h=22m w odległości 40m (od TLOF)					
Ograniczenia lokalne: W strefie MATZ Powidz (TWR 119,000MHz)			Procedury specjalne: Lądowanie w nocy przy asyście straży pożarnej Cat. A		
Administrator terenu		UG Strzałkowo, tel. 63 2750619			
Łączność radiotelefoniczna		169,000 MHz (kanał 39); 149,900 (kanał U02)			
Pomoc medyczna, nr tel.		PR Słupca, tel. 63 2752328			
Straż Pożarna, nr tel.		KP PSP Słupca, tel. 63 2741598			
Policja, nr tel.		KPP Słupca, tel. 63 2741200			
Służba ruchu lotniczego		Powidz INFO 128,500MHz, Powidz TWR 119,000MHz			
Osłona meteorologiczna		IMGW Wrocław, tel. 71 3200150, 3200152			
Zabezpieczenie terenu: Straż Pożarna, załoga HEMS					

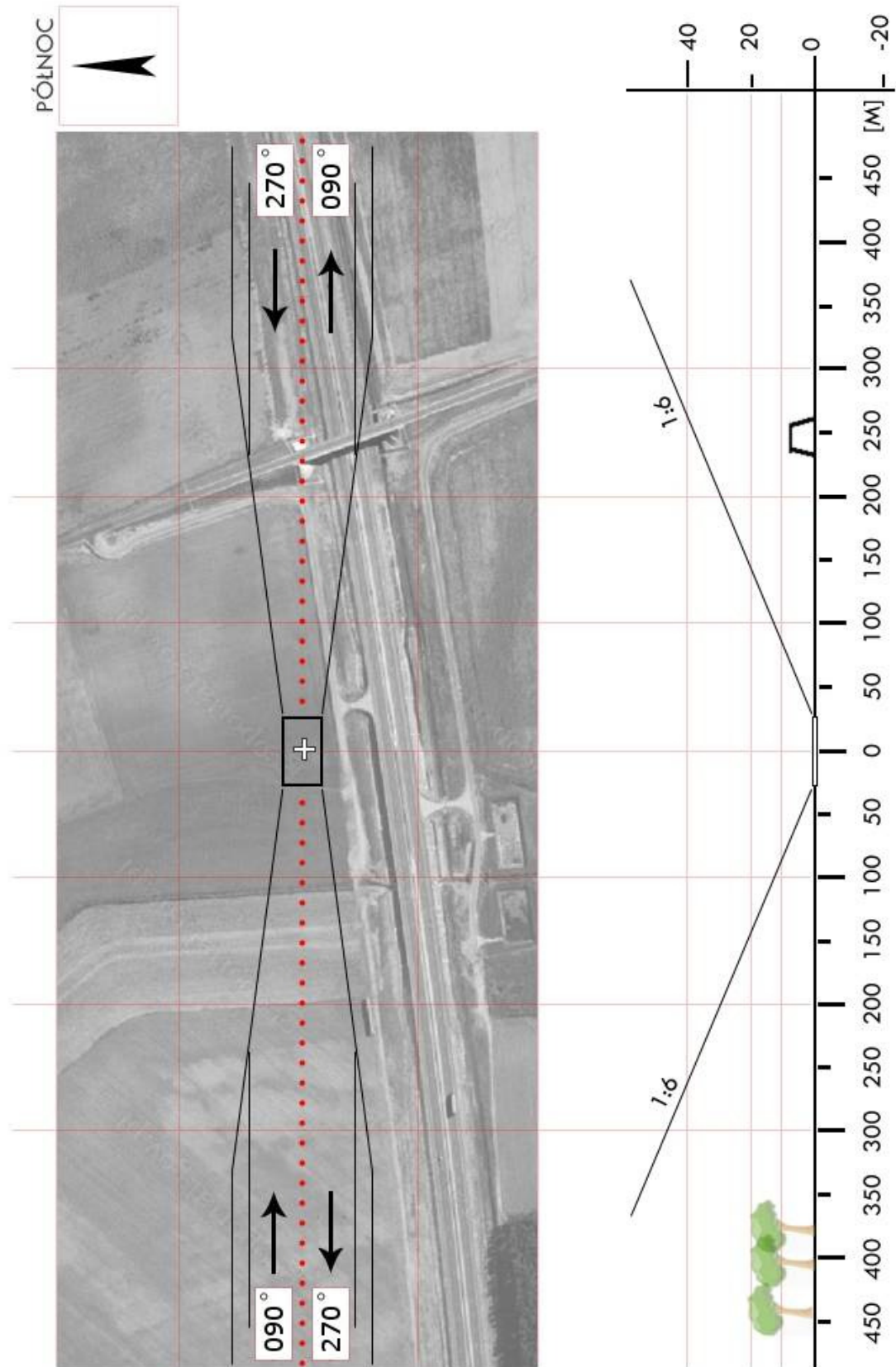


PSL 08	Zagórow / stadion		Współrzędne geograficzne		52°10,20' N 017°53,60' E	
	gm. Zagórow		Wzniesienie nad poziom morza		254 ft	
	pow. słupecki					
	woj. wielkopolskie					
Stopień trudności			I			
Główny kierunek podejścia			060° / 240°		Światła podejścia	
Główny kierunek startu			240° / 060°		brak	
			FATO		TLOF	
Wymiary			25 x 50 m		15 x 15 m	
Rodzaj nawierzchni			trawa		trawa	
Oznakowanie			brak		brak	
Oświetlenie			brak		brak	
Oświetlenie przeszkód			brak			
Wskaźnik kierunku wiatru			brak			
Minimalne warunki atmosferyczne do startu i lądowania				Dzień		Noc
			Widzialność	1500 m	Widzialność	3000 m
			Pułap chmur	500 ft	Podstawa chmur	1200 ft
Stałe przeszkody: Bramki h=2,5m na kier. 270°–090° w odległości 50m od środka FATO; Linia drzew h=20m na kier. 270° w odległości 120m (poza ścieżką podejścia).						
Ograniczenia lokalne: brak				Procedury specjalne: Lądowanie w nocy przy asyście straży pożarnej		
Administrator terenu			UMiG Zagórow, tel. 63 2748811			
Łączność radiotelefoniczna			169,000 MHz (kanał 39); 149,900 (kanał U02)			
Pomoc medyczna, nr tel.			tel. 63 275 23 28			
Straż Pożarna, nr tel.			tel. 61 2853068			
Policja, nr tel.			tel. 63 2761016			
Służba ruchu lotniczego			Poznań INFO 126,300MHz			
Osłona meteorologiczna			IMGW Wrocław, tel. 71 3200150			
Zabezpieczenie terenu: Straż Pożarna						

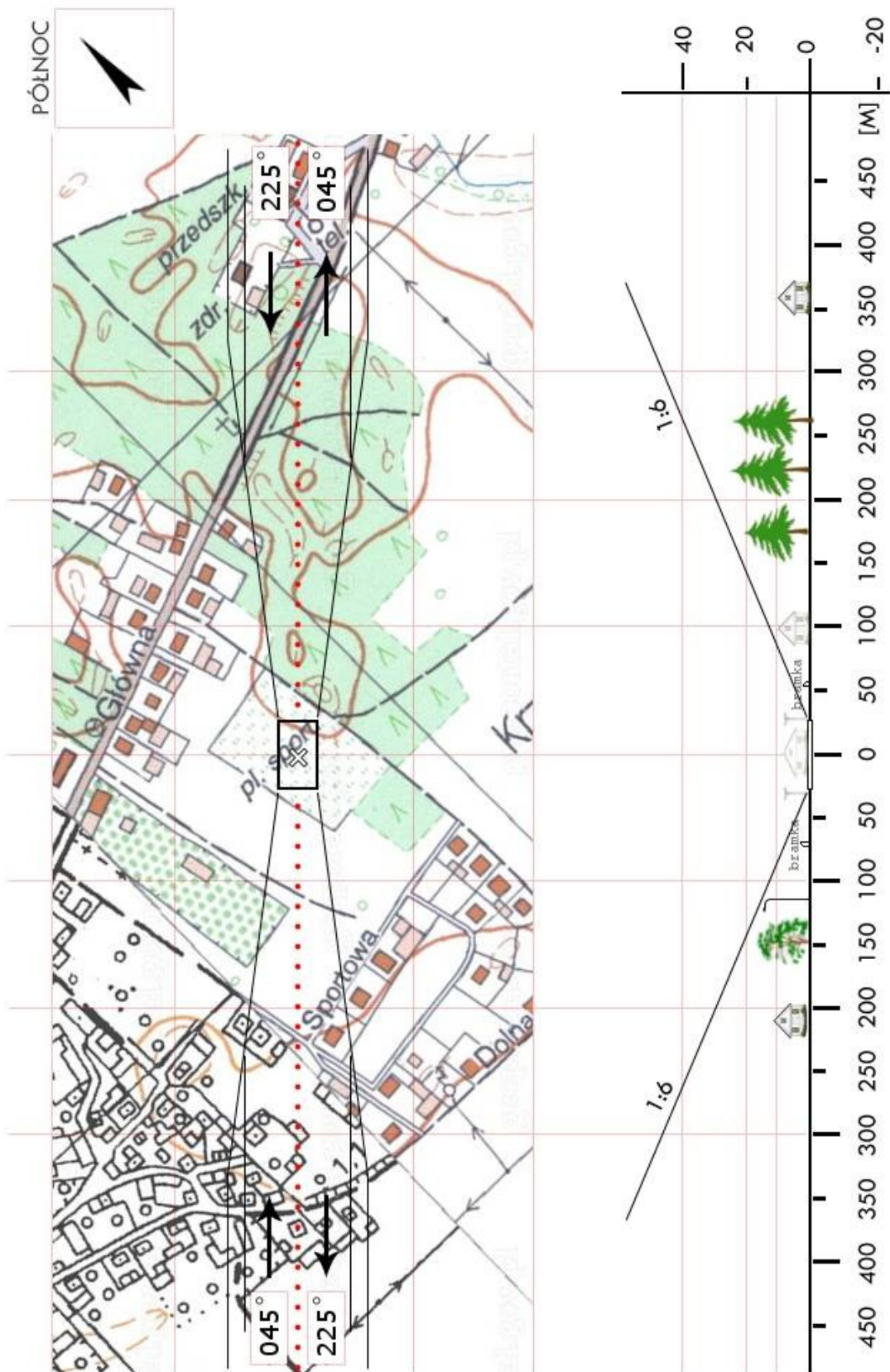


PSR 01	Dominowo / autostrada A2 *		Współrzędne geograficzne	52°18,67' N 017°22,50' E	
	gm. Dominowo				
	pow. średzki		Wzniesienie nad poziom morza	327 ft	
	woj. wielkopolski				
Stopień trudności		I			
Główny kierunek podejścia		090° / 270°	Światła podejścia		
Główny kierunek startu		270° / 090°	brak		
		FATO	TLOF		
Wymiary		30 x 50 m	15x 15 m		
Rodzaj nawierzchni		trawa	trawa		
Oznakowanie		brak	brak		
Oświetlenie		brak	brak		
Oświetlenie przeszkód		brak			
Wskaźnik kierunku wiatru		brak			
Minimalne warunki atmosferyczne do startu i lądowania			Dzień	Noc	
		Widzialność	1500 m	Widzialność	3000 m
		Pułap chmur	500 ft	Podstawa chmur	1200 ft
Stałe przeszkody: brak					
Ograniczenia lokalne: brak		Procedury specjalne: Lądowanie w nocy przy asyście straży pożarnej			
Administrator terenu		UG Dominowo, tel. 61 2859213			
Łączność radiotelefoniczna		169,000 MHz (kanał 39); 149,900 (kanał U02)			
Pomoc medyczna, nr tel.		tel. 61 2864999			
Straż Pożarna, nr tel.		tel. 61 2853068			
Policja, nr tel.		tel. 61 2867211			
Służba ruchu lotniczego		Poznań INFO 126,300			
Osłona meteorologiczna		IMGW Wrocław, tel. 71 3200150			
Zabezpieczenie terenu: Załoga HEMS, Straż Pożarna					

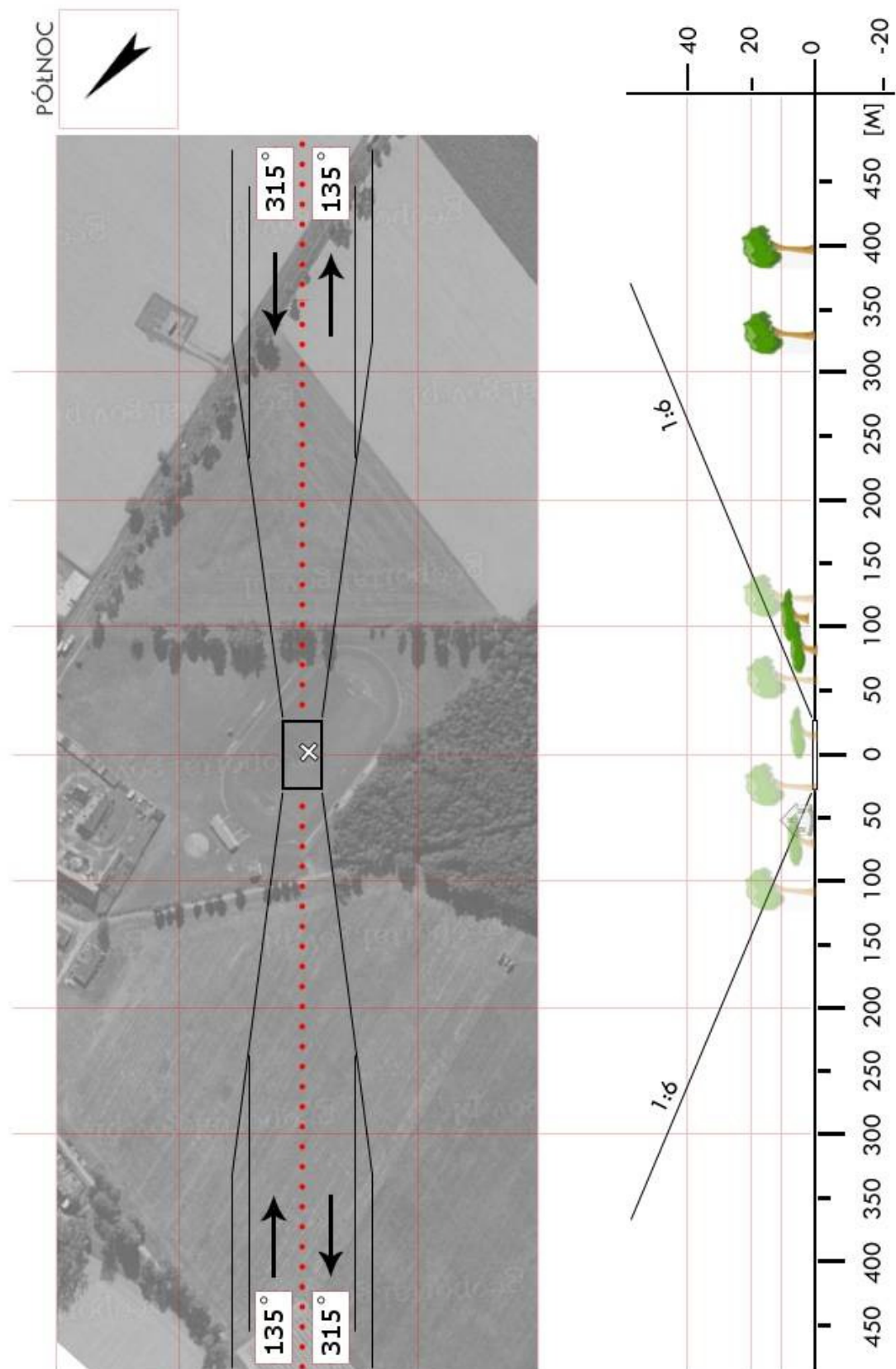
* 197 km autostrady A2; łąka po północnej stronie drogi					



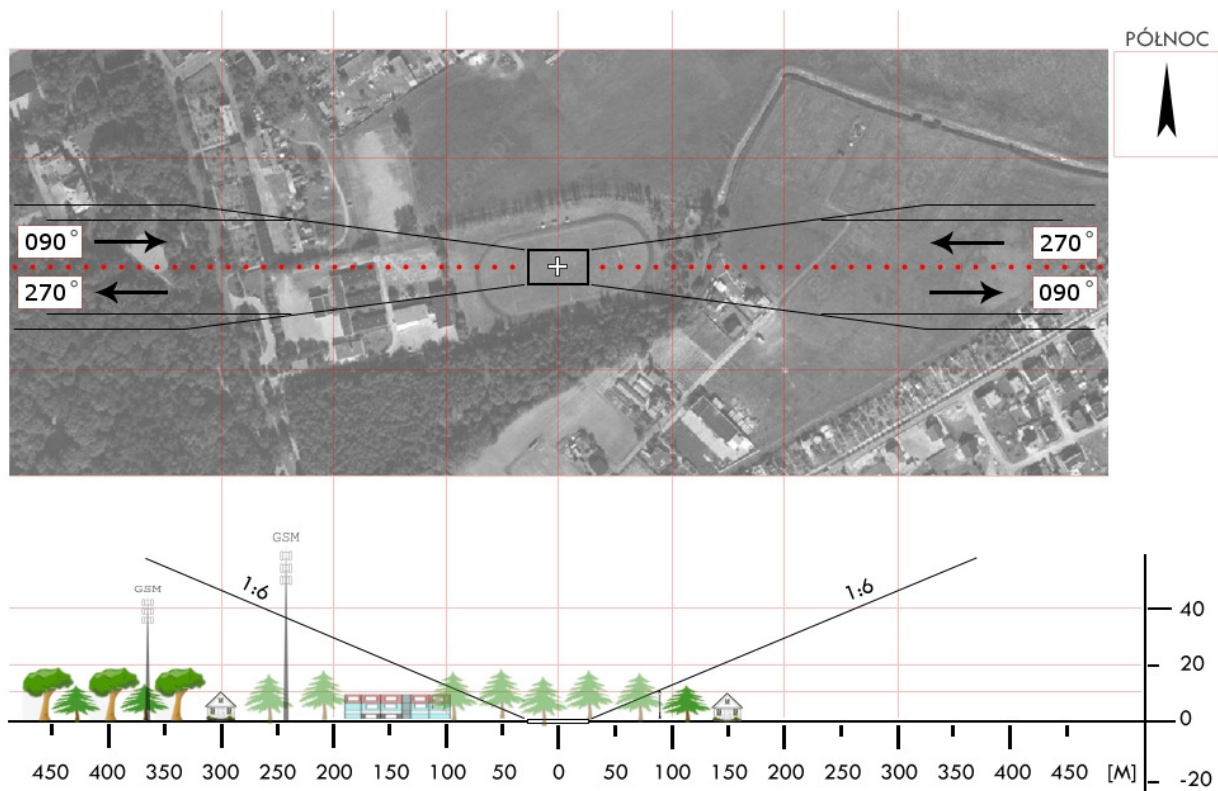
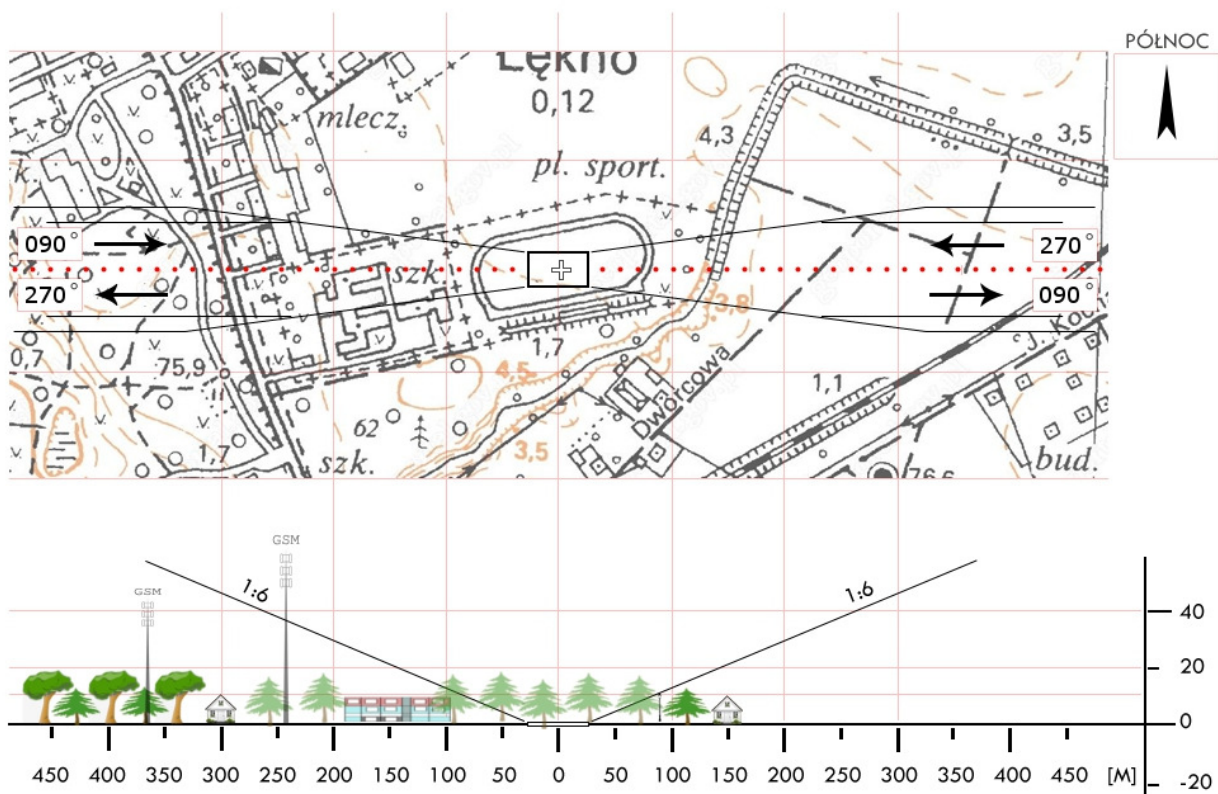
PSR 02	Krzykosy / boisko		Współrzędne geograficzne	52°06,58' N 017°22,63' E	
	gm. Krzykosy				
	pow. średzki		Wzniesienie nad poziom morza	229 ft	
	woj. wielkopolskie				
Stopień trudności		I			
Główny kierunek podejścia		225° / 045°		Światła podejścia	
Główny kierunek startu		045° / 225°		brak	
		FATO		TLOF	
Wymiary		30 x 50 m		15 x 15 m	
Rodzaj nawierzchni		trawa		trawa	
Oznakowanie		brak		brak	
Oświetlenie		brak		brak	
Oświetlenie przeszkód		brak			
Wskaźnik kierunku wiatru		brak			
Minimalne warunki atmosferyczne do startu i lądowania			Dzień		Noc
		Widzialność	1500 m	Widzialność	3000 m
		Pułap chmur	500 ft	Podstawa chmur	1200 ft
Stałe przeszkody: Las h=14m na kier. 090° w odległości 40m (poza ścieżką podejścia)					
Ograniczenia lokalne: brak			Procedury specjalne: Lądowanie w nocy przy asyście straży pożarnej		
Administrator terenu		UG Krzykosy, tel. 61 2851514, 61 2851505 -06			
Łączność radiotelefoniczna		169,000 MHz (kanał 39); 149,900 (kanał U02)			
Pomoc medyczna, nr tel.		tel. 61 286 49 99			
Straż Pożarna, nr tel.		tel. 61 285 30 68			
Policja, nr tel.		tel. 61 286 72 11			
Służba ruchu lotniczego		Poznań INFO 126,300MHz			
Osłona meteorologiczna		IMGW Wrocław, tel. 71 3200150			
Zabezpieczenie terenu: Straż Pożarna					



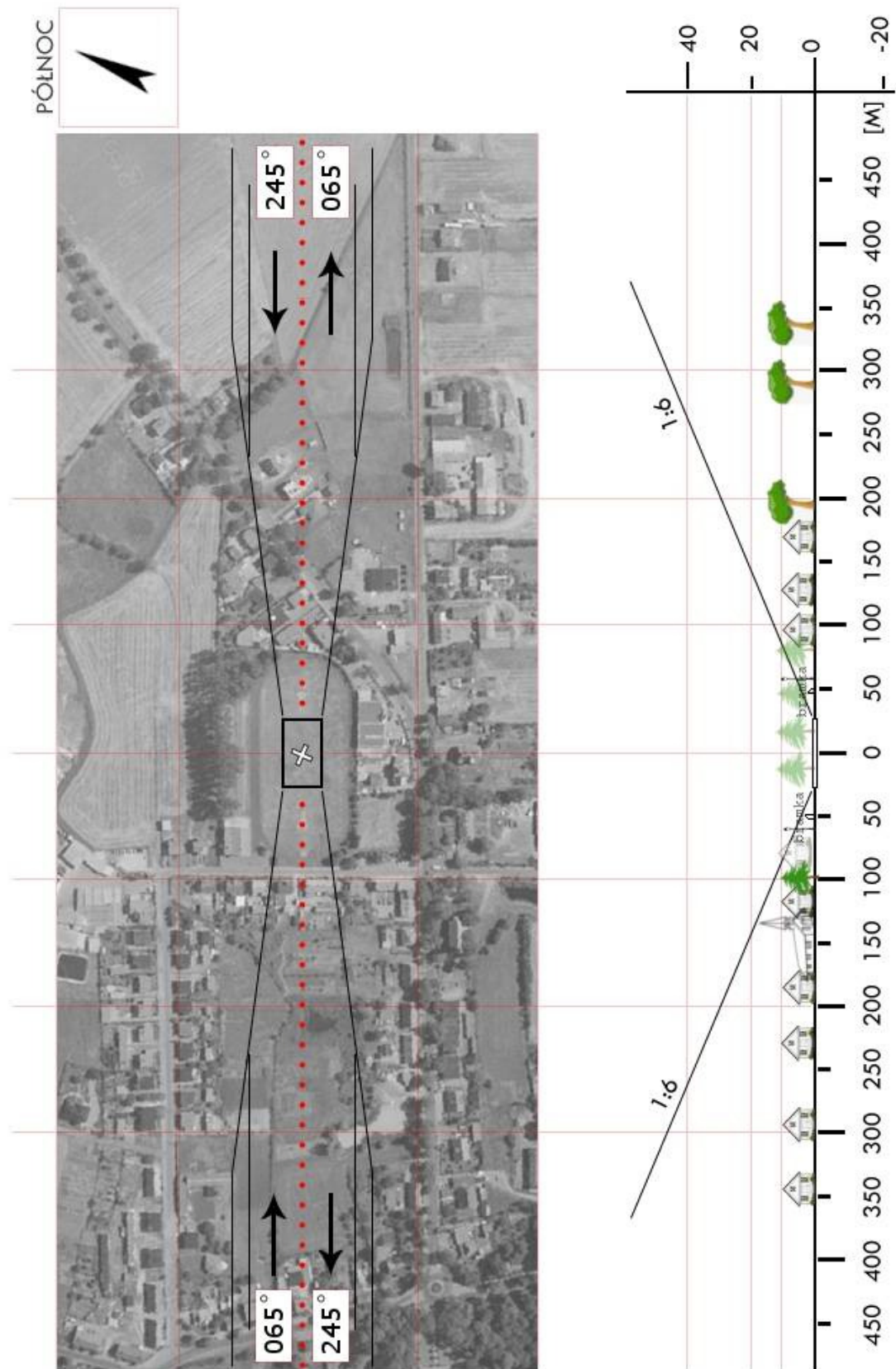
PSR 03	Kłęka / boisko		Współrzędne geograficzne		52°04,28' N 017°25,12' E
	gm. Nowe Miasto n. Wartą		Wzniesienie nad poziom morza		312 ft
	pow. średzki				
	woj. wielkopolskie				
Stopień trudności		I			
Główny kierunek podejścia		315° / 135°		Światła podejścia	
Główny kierunek startu		135° / 315°		brak	
		FATO		TLOF	
Wymiary		30 x 50 m		15 x 15 m	
Rodzaj nawierzchni		trawa		trawa	
Oznakowanie		brak		brak	
Oświetlenie		brak		brak	
Oświetlenie przeszkód		brak			
Wskaźnik kierunku wiatru		brak			
Minimalne warunki atmosferyczne do startu i lądowania			Dzień		Noc
		Widzialność	1500 m	Widzialność	3000 m
		Pułap chmur	500 ft	Podstawa chmur	1200 ft
Stałe przeszkody: Drzewa h=18m na kier. 270° w odległości 55m (poza ścieżką podejścia)					
Ograniczenia lokalne: brak			Procedury specjalne: Lądowanie w nocy przy asyście straży pożarnej		
Administrator terenu		UG Nowe Miasto n. Wartą, tel.603118058			
Łączność radiotelefoniczna		169,000 MHz (kanał 39); 149,900 (kanał U02)			
Pomoc medyczna, nr tel.		tel. 61 2864999			
Straż Pożarna, nr tel.		tel. 61 2853068			
Policja, nr tel.		tel. 61 2867340			
Służba ruchu lotniczego		Poznań INFO 126,300MHz			
Osłona meteorologiczna		IMGW Wrocław, tel. 71 3200150			
Zabezpieczenie terenu: Załoga HEMS, Straż Pożarna					



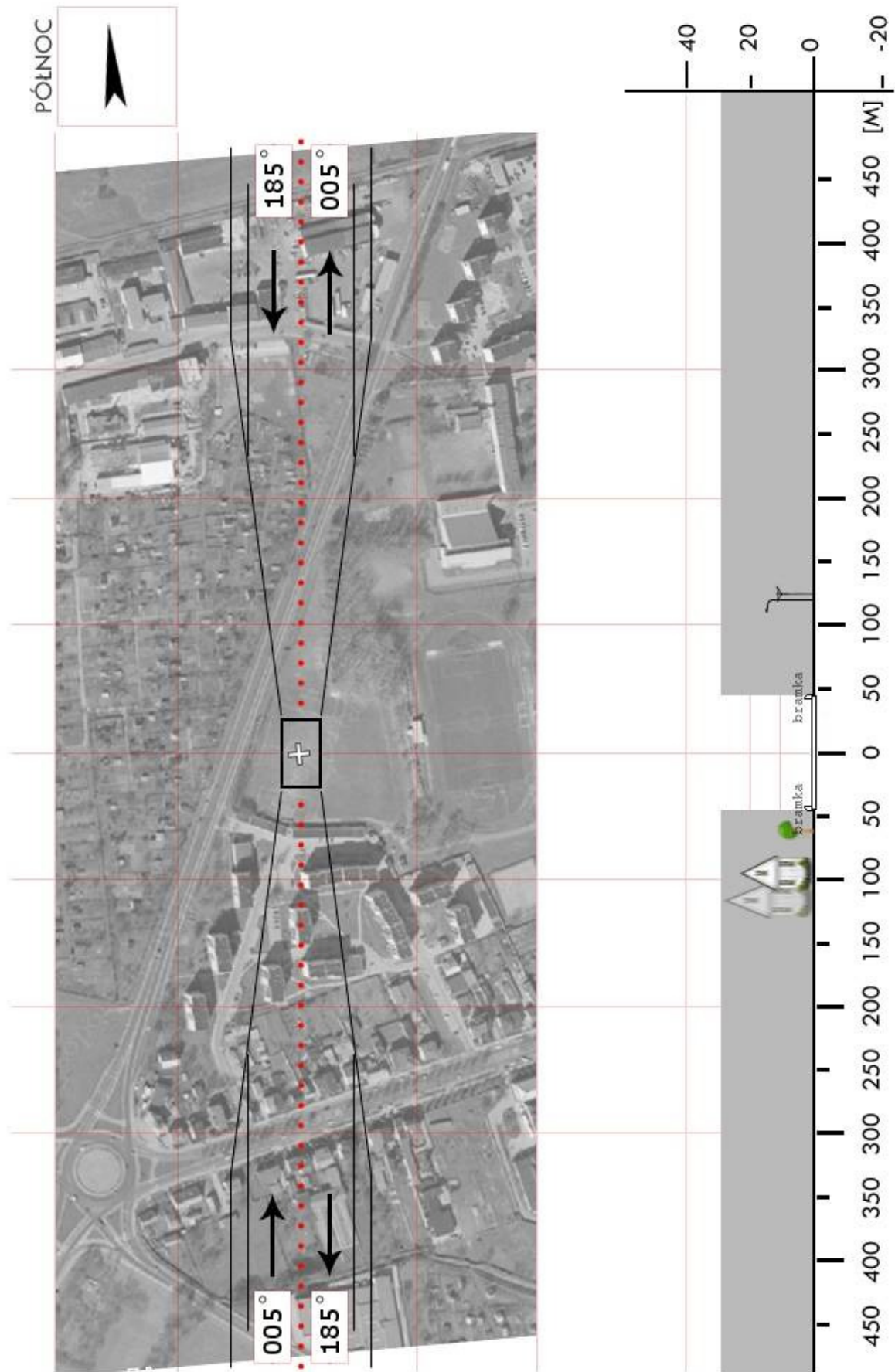
PSR 05	Zaniemyśl / stadion		Współrzędne geograficzne	52°09,67' N 017°09,62' E
	gm. Zaniemyśl			
	pow. średzki		Wzniesienie nad poziom morza	254 ft
	woj. wielkopolskie			
Stopień trudności		I		
Główny kierunek podejścia		270° / 090°		Światła podejścia
Główny kierunek startu		090° / 270°		brak
		FATO		TLOF
Wymiary		30 x 50 m		15 x 15 m
Rodzaj nawierzchni		trawa		trawa
Oznakowanie		brak		brak
Oświetlenie		brak		brak
Oświetlenie przeszkód		brak		
Wskaźnik kierunku wiatru		brak		
Minimalne warunki atmosferyczne do startu i lądowania			Dzień	Noc
		Widzialność	1500 m	Widzialność 3000 m
		Pułap chmur	500 ft	Podstawa chmur 1200 ft
Stałe przeszkody: Maszt GSM h=50m na kier. 315° w odległości 240m (poza ścieżką podejścia); Kępa drzew h=17m na kier. 180° w odległości 62m (poza ścieżką podejścia).				
Ograniczenia lokalne: brak		Procedury specjalne: Lądowanie w nocy przy asyście straży pożarnej		
Administrator terenu		UG Zaniemyśl, tel. 61 2857580		
Łączność radiotelefoniczna		169,000 MHz (kanał 39); 149,900 (kanał U02)		
Pomoc medyczna, nr tel.		tel. 61 2864999		
Straż Pożarna, nr tel.		tel. 61 2853068		
Policja, nr tel.		tel. 61 2867330		
Służba ruchu lotniczego		Poznań INFO 126,300MHz		
Osłona meteorologiczna		IMGW Wrocław, tel. 71 3200150		
Zabezpieczenie terenu: Załoga HEMS, Straż Pożarna				



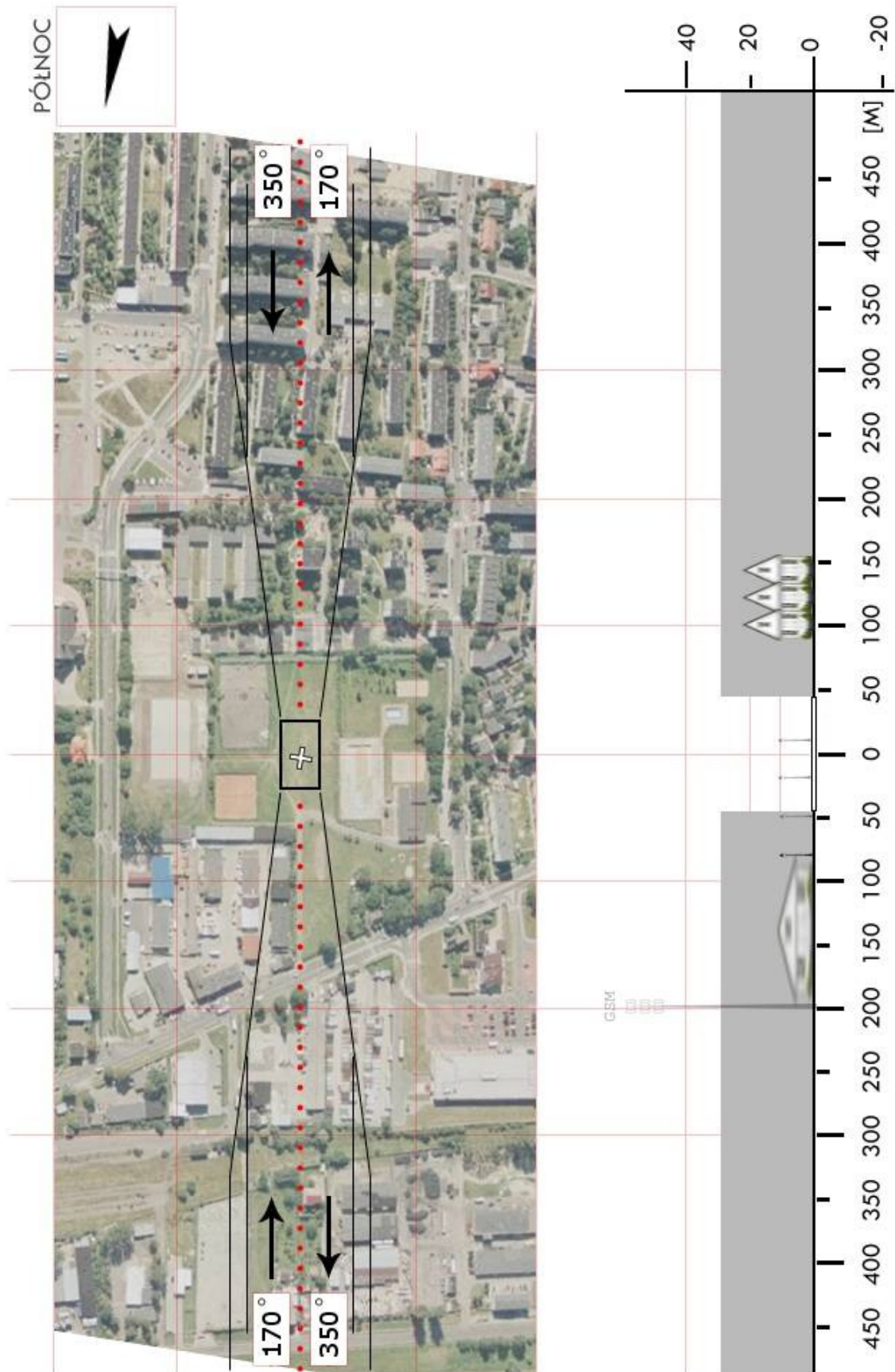
PSZ 02	Duszniki / boisko		Współrzędne geograficzne	52°27,23' N 016°24,42' E		
	gm. Duszniki					
	pow. szamotulski		Wzniesienie nad poziom morza	295 ft		
	woj. wielkopolskie					
Stopień trudności			I			
Główny kierunek podejścia			245° / 065°		Światła podejścia	
Główny kierunek startu			065° / 245°		brak	
			FATO		TLOF	
Wymiary			30 x 50 m		15x 15 m	
Rodzaj nawierzchni			trawa		trawa	
Oznakowanie			brak		brak	
Oświetlenie			brak		brak	
Oświetlenie przeszkód			brak			
Wskaźnik kierunku wiatru			brak			
Minimalne warunki atmosferyczne do startu i lądowania				Dzień		Noc
			Widzialność	1500 m	Widzialność	3000 m
			Pułap chmur	500 ft	Podstawa chmur	1200 ft
Stałe przeszkody: Budynek h=8m na kier. 090° w odległości 42m (poza ścieżką podejścia); Budynek h=9m na kier. 270° w odległości 68m (poza ścieżką podejścia).						
Ograniczenia lokalne: brak			Procedury specjalne: Lądowanie w nocy przy asyście straży pożarnej			
Administrator terenu			UG Duszniki, tel. 61 2919075			
Łączność radiotelefoniczna			169,000 MHz (kanał 39); 149,900 (kanał U02)			
Pomoc medyczna, nr tel.			tel. 61 2919197			
Straż Pożarna, nr tel.			tel. 61 2921138			
Policja, nr tel.			tel. 61 2931200			
Służba ruchu lotniczego			Poznań INFO 126,300MHz			
Osłona meteorologiczna			IMGW Okęcie, tel. 22 8460682, 22 6504485			
Zabezpieczenie terenu: Załoga HEMS, Straż Pożarna						



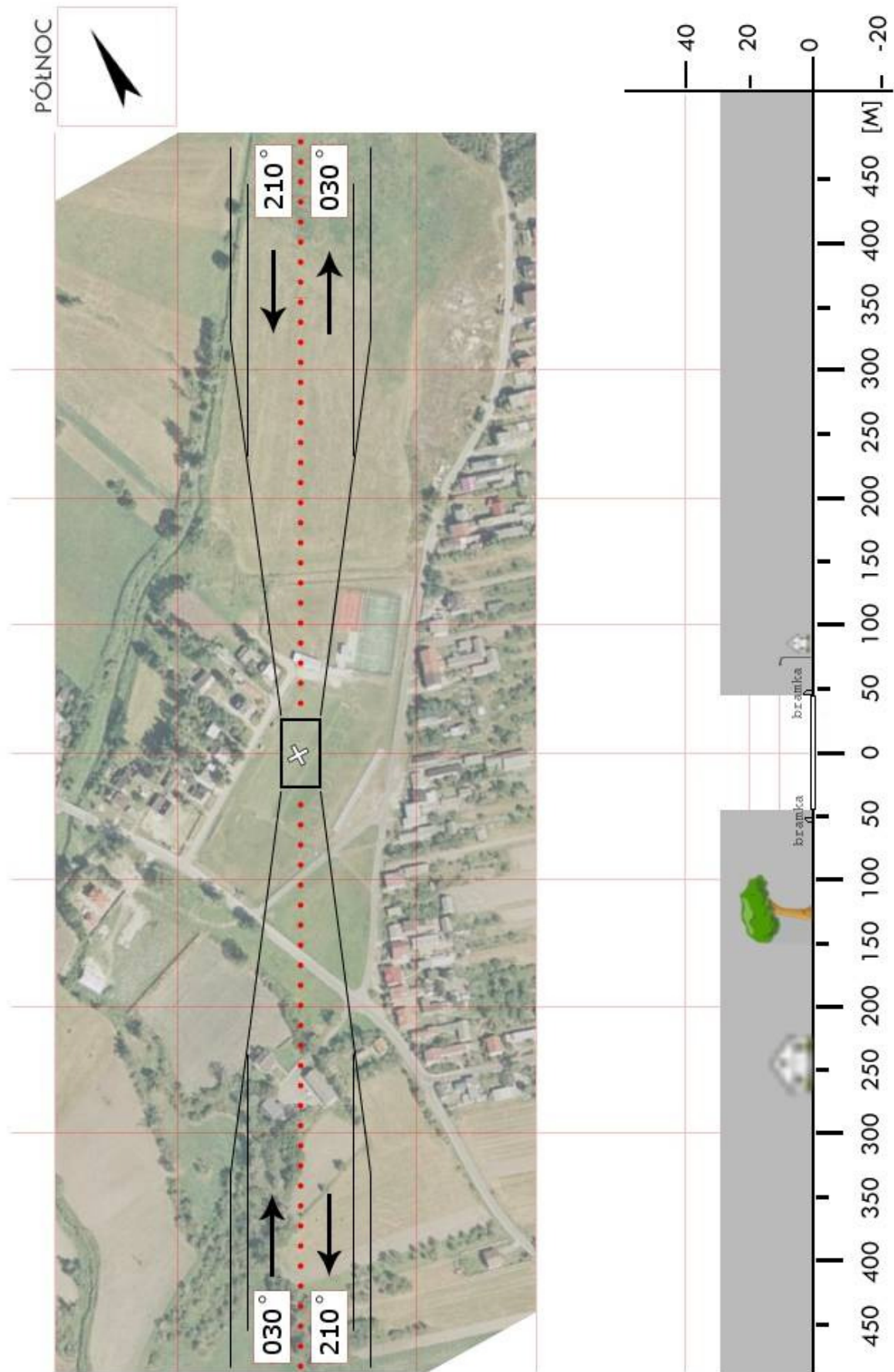
PTU 1a	Turek / stadion *		Współrzędne geograficzne	52°00,99' N 018°29,27' E	
	gm. Turek				
	pow. turecki		Wzniesienie nad poziom morza		
	woj. wielkopolskie			387 ft	
Stopień trudności		Wariant IIb			
Główny kierunek podejścia		185° / 005°		Światła podejścia	
Główny kierunek startu		005° / 185°		brak	
		FATO		TLOF	
Wymiary		25 x 50 m		10 x 10 m	
Rodzaj nawierzchni		trawa		trawa	
Oznakowanie		brak		brak	
Oświetlenie		brak		brak	
Oświetlenie przeszkód		brak			
Wskaźnik kierunku wiatru		brak			
Minimalne warunki atmosferyczne do startu i lądowania			Dzień		Noc
		Widzialność	1500 m	Widzialność	3000 m
		Pułap chmur	500 ft	Podstawa chmur	1200 ft
Stałe przeszkody: Budynki h=28m na kier. 005°; Latarnie h=12m oraz linia energetyczna h=10m na kier. 185°; Drzewa h=18m, ogrodzenie h=4m					
Ograniczenia lokalne: brak			Procedury specjalne: Lądowanie w nocy przy asyście straży pożarnej Cat. A		
Administrator terenu		OSiR Turek, tel. 63 2891635, 603671540			
Łączność radiotelefoniczna		169,000 MHz (kanał 39); 149,900 (kanał U02)			
Pomoc medyczna, nr tel.		PR Turek, tel. 63 2785634			
Straż Pożarna, nr tel.		KP PSP Turek, tel. 63 2802150, -60			
Policja, nr tel.		KPP Turek, tel. 63 2898200			
Służba ruchu lotniczego		Poznań INFO 126,300MHz, tel. 22 5747385			
Osłona meteorologiczna		IMGW Wrocław, tel. 71 3200150, 71 3200151			
Zabezpieczenie terenu: Straż Pożarna, załoga HEMS ----- * Lądowanie na boisku bocznym Stadionu 1000-lecia					



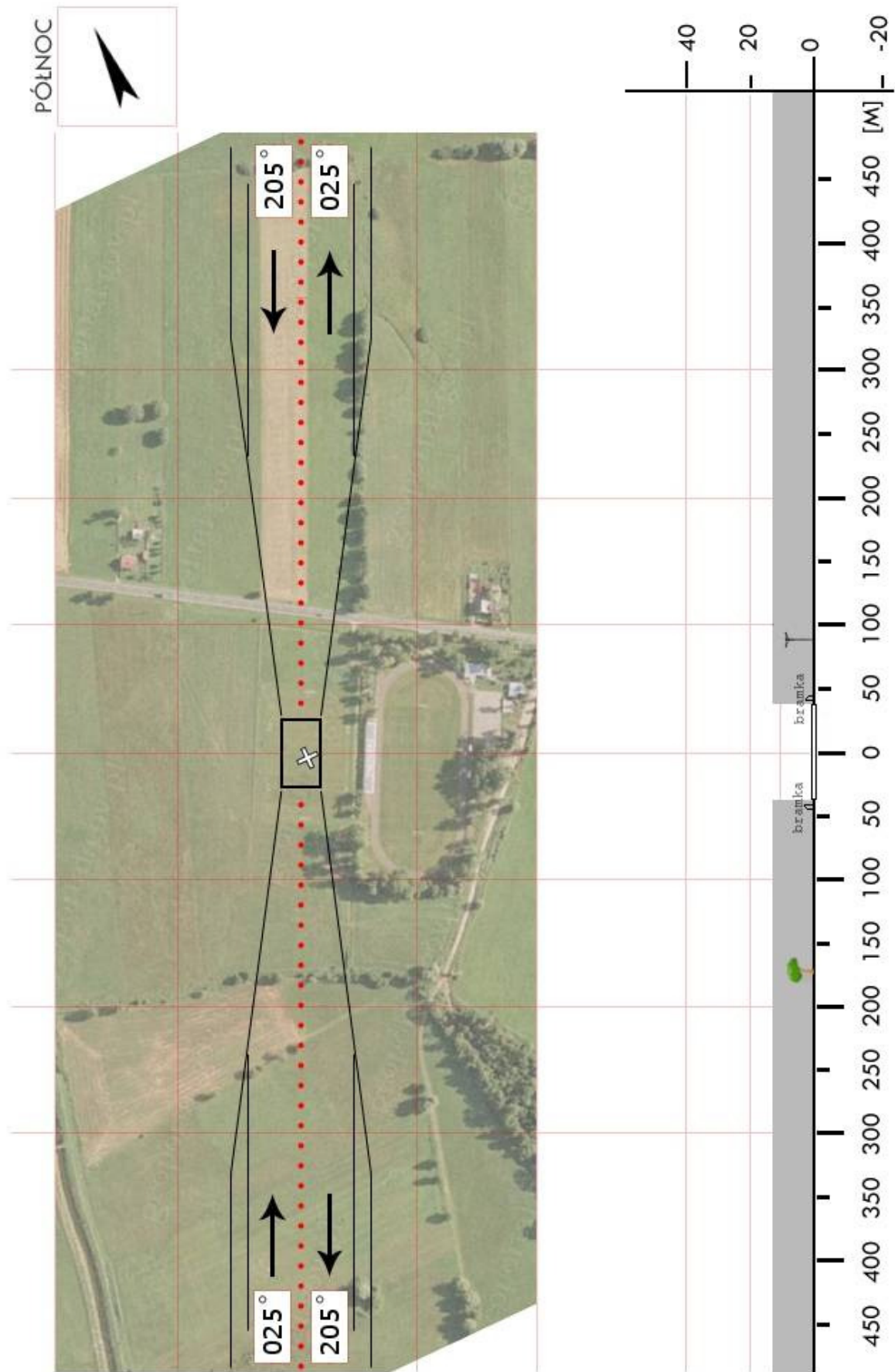
PTU 1b	Turek / OSW *		Współrzędne geograficzne	52°01,03' N 018°30,69' E	
	gm. Turek				
	pow. turecki		Wzniesienie nad poziom morza	367 ft	
	woj. wielkopolskie				
Stopień trudności		Wariant IIb			
Główny kierunek podejścia		170° / 350°		Światła podejścia	
Główny kierunek startu		350° / 170°		brak	
		FATO		TLOF	
Wymiary		25 x 50 m		10 x 10 m	
Rodzaj nawierzchni		trawa		trawa	
Oznakowanie		brak		brak	
Oświetlenie		brak		brak	
Oświetlenie przeszkód		brak			
Wskaźnik kierunku wiatru		brak			
Minimalne warunki atmosferyczne do startu i lądowania			Dzień		Noc
		Widzialność	1500 m	Widzialność	3000 m
		Pułap chmur	500 ft	Podstawa chmur	1200 ft
Stałe przeszkody: Budynki h=25m, drzewa, latarnie dookoła miejsca do lądowania; Maszty GSM h=50m obok podejścia 170°, latarnia h=10m w osi podejścia; Bloki mieszkalne na podejściu 350°;					
Ograniczenia lokalne: brak			Procedury specjalne: Lądowanie w nocy przy asyście straży pożarnej Cat. A		
Administrator terenu		OSiR, tel. 63 2891635, 603 671 540			
Łączność radiotelefoniczna		169,000 MHz (kanał 39); 149,900 (kanał U02)			
Pomoc medyczna, nr tel.		PR Turek, tel. 63 2785634			
Straż Pożarna, nr tel.		KP PSP Turek, tel. 63 2802150, -60			
Policja, nr tel.		KPP Turek, tel. 63 2898200			
Służba ruchu lotniczego		Poznań INFO 126,300MHz, tel. 22 5747385			
Osłona meteorologiczna		IMGW Wrocław, tel. 71 3200150, 3200151			
Zabezpieczenie terenu: Straż Pożarna ----- * Punkt lądowania bliżej zachodniej krawędzi					



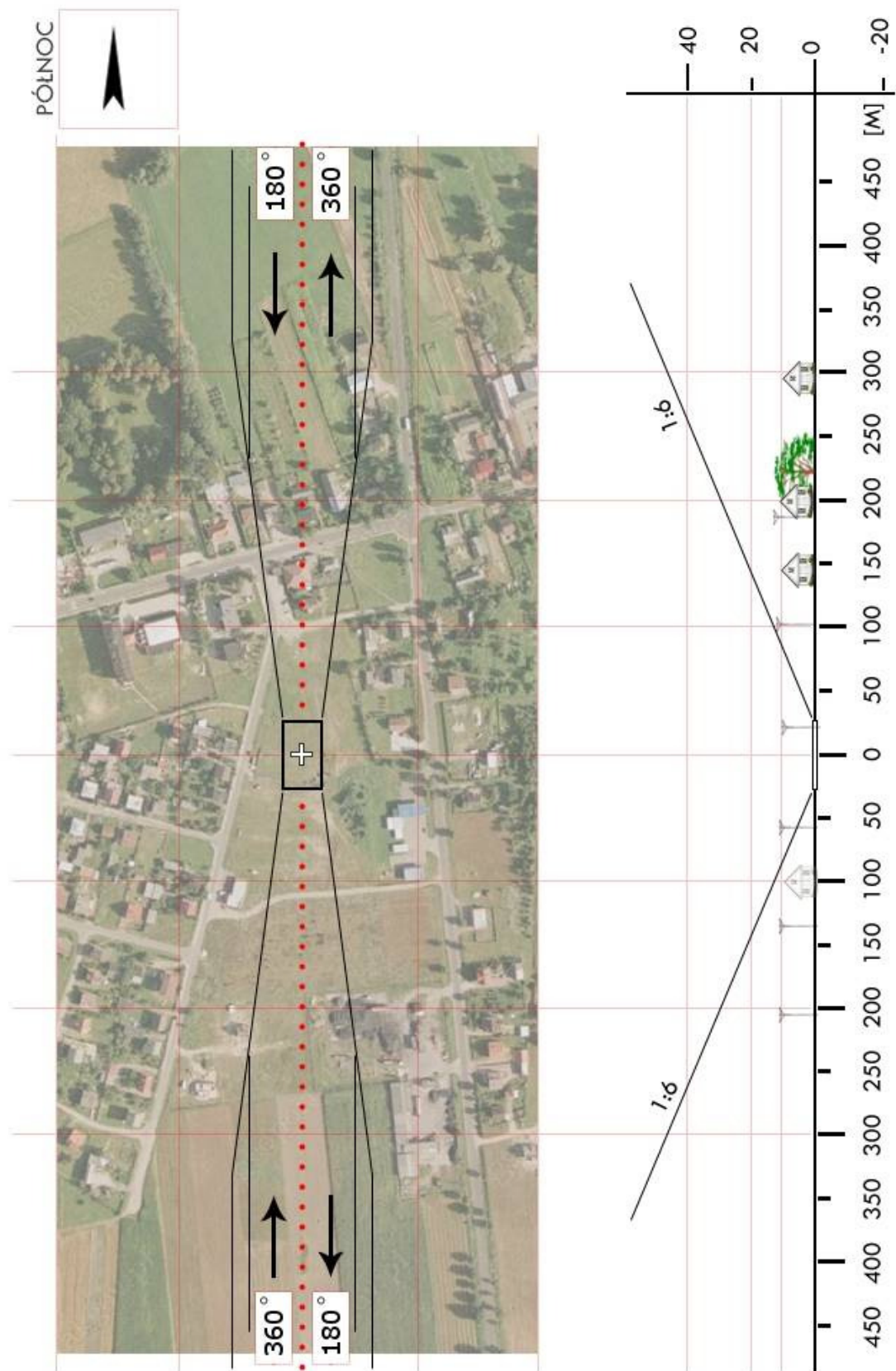
PTU 02	Brudzew / boisko		Współrzędne geograficzne	52°05,68' N 018°36,58' E	
	gm. Brudzew				
	pow. turecki		Wzniesienie nad poziom morza	315 ft	
	woj. wielkopolskie				
Stopień trudności		Wariant IIb			
Główny kierunek podejścia		210° / 030°		Światła podejścia	
Główny kierunek startu		030° / 210°		brak	
		FATO		TLOF	
Wymiary		25 x 95 m		10 x 10 m	
Rodzaj nawierzchni		trawa		trawa	
Oznakowanie		brak		brak	
Oświetlenie		brak		brak	
Oświetlenie przeszkód		brak			
Wskaźnik kierunku wiatru		brak			
Minimalne warunki atmosferyczne do startu i lądowania			Dzień		Noc
		Widzialność	1500 m	Widzialność	3000 m
		Pułap chmur	500 ft	Podstawa chmur	1200 ft
Stałe przeszkody: Drzewa h=25m, niska zabudowa, linie energetyczne na podejściu 030° w odl. 100m; Budynki, drzewa latarnie h=15m na podejściu 120° w odl. 80m					
Ograniczenia lokalne: brak			Procedury specjalne: Lądowanie w nocy przy asyście straży pożarnej Cat. A		
Administrator terenu		UG Brudzew, tel. 63 2797047			
Łączność radiotelefoniczna		169,000 MHz (kanał 39); 149,900 (kanał U02)			
Pomoc medyczna, nr tel.		PR Turek, tel. 63 2785634			
Straż Pożarna, nr tel.		KP PSP Turek, tel. 63 2802150, -60			
Policja, nr tel.		KPP Turek, tel. 63 2898200			
Służba ruchu lotniczego		Poznań INFO 126,300MHz, tel. 22 5747385			
Osłona meteorologiczna		IMGW Wrocław, tel. 71 3200150, 3200151			
Zabezpieczenie terenu: Straż Pożarna, załoga HEMS					



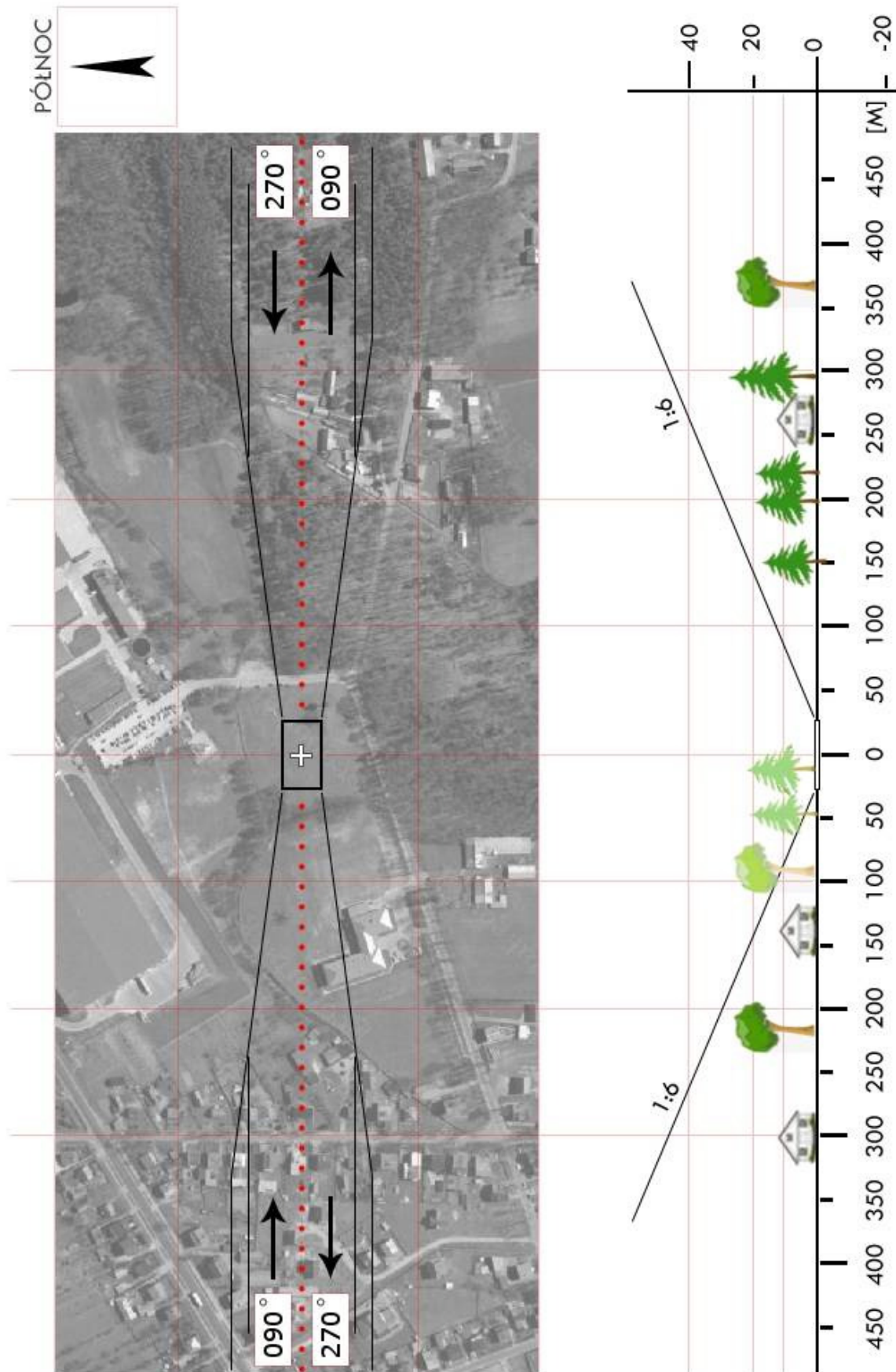
PTU 03	Dobra / boisko treningowe*		Współrzędne geograficzne	51°55,21' N 018°36,17' E	
	gm. Dobra				
	pow. turecki		Wzniesienie nad poziom morza	381 ft	
	woj. wielkopolskie				
Stopień trudności		Wariant IIa			
Główny kierunek podejścia		025° / 205°	Światła podejścia		
Główny kierunek startu		205° / 025°	brak		
		FATO	TLOF		
Wymiary		25 x 75 m	10 x 10 m		
Rodzaj nawierzchni		trawa	trawa		
Oznakowanie		brak	brak		
Oświetlenie		brak	brak		
Oświetlenie przeszkód		brak			
Wskaźnik kierunku wiatru		brak			
Minimalne warunki atmosferyczne do startu i lądowania			Dzień	Noc	
		Widzialność	1500 m	Widzialność	3000 m
		Pułap chmur	500 ft	Podstawa chmur	1200 ft
Stałe przeszkody: Linia energetyczna h=10m na kier. 205° w odległości 90m; Drzewa h=10m na kier. 025° Drzewa h=18m na kier. E oddzielające boiska					
Ograniczenia lokalne: brak		Procedury specjalne: Lądowanie w nocy przy asyście straży pożarnej <div style="text-align: center;">Cat. A</div>			
Administrator terenu		UG Dobra, tel. 63 2799921, 695947444			
Łączność radiotelefoniczna		169,000 MHz (kanał 39); 149,900 (kanał U02)			
Pomoc medyczna, nr tel.		PR Turek, tel. 63 2785634			
Straż Pożarna, nr tel.		KP PSP Turek, tel. 63 2802150, -60			
Policja, nr tel.		KPP Turek, tel. 63 2898200			
Służba ruchu lotniczego		Poznań INFO 126,300MHz			
Osłona meteorologiczna		IMGW Wrocław, tel. 71 3200150, 3200151			
Zabezpieczenie terenu: Straż Pożarna ----- * Punkt lądowania – boisko boczne, 5m od środka w kier. NW					



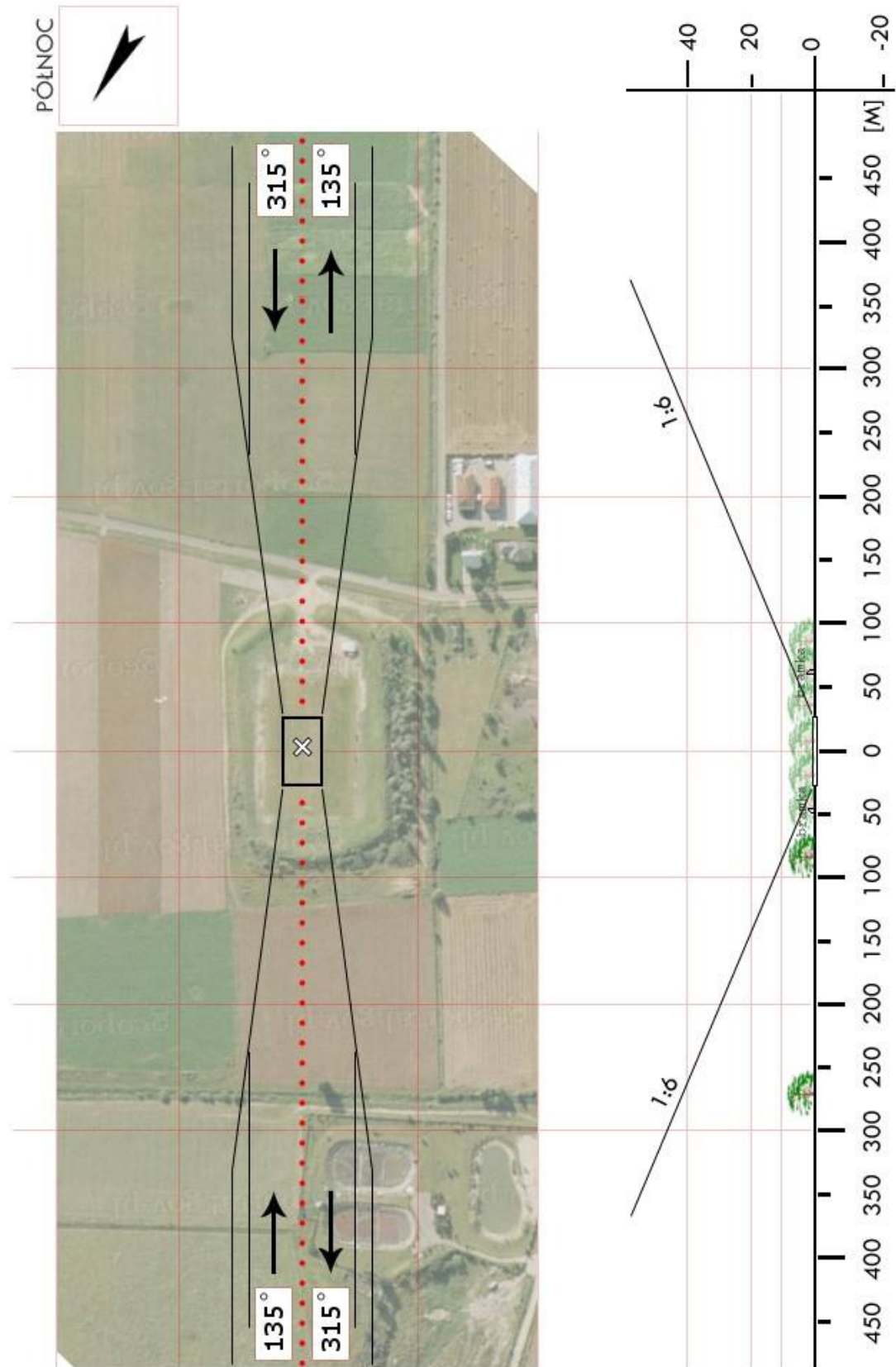
PTU 04	Kawęczyn / boisko		Współrzędne geograficzne	51 °54,47' N 018 °31,96' E		
	gm. Kawęczyn					
	pow. turecki		Wzniesienie nad poziom morza	446 ft		
	woj. wielkopolskie					
Stopień trudności			I			
Główny kierunek podejścia			180° / 360°		Światła podejścia	
Główny kierunek startu			360° / 180°		brak	
			FATO		TLOF	
Wymiary			30 x 50 m		15 x 15 m	
Rodzaj nawierzchni			trawa		trawa	
Oznakowanie			brak		brak	
Oświetlenie			brak		brak	
Oświetlenie przeszkód			brak			
Wskaźnik kierunku wiatru			brak			
Minimalne warunki atmosferyczne do startu i lądowania				Dzień		Noc
			Widzialność	1500 m	Widzialność	3000 m
			Pułap chmur	500 ft	Podstawa chmur	1200 ft
Stałe przeszkody: Budynek h=4m na kier. 360° w odległości 60m; Budynek h=4m na kier. 180° w odległości 52m.						
Ograniczenia lokalne: brak				Procedury specjalne: Lądowanie w nocy przy asyście straży pożarnej		
Administrator terenu			UG Kawęczyn, tel. 63 2885002, 758102030			
Łączność radiotelefoniczna			169,000 MHz (kanał 39); 149,900 (kanał U02)			
Pomoc medyczna, nr tel.			tel. 63 2885109			
Straż Pożarna, nr tel.			tel. 63 2885121			
Policja, nr tel.			tel. 63 2885007			
Służba ruchu lotniczego			Poznań INFO 126,300MHz			
Osłona meteorologiczna			IMGW Wrocław, tel. 71 3200150			
Zabezpieczenie terenu: Załoga HEMS, Straż Pożarna						



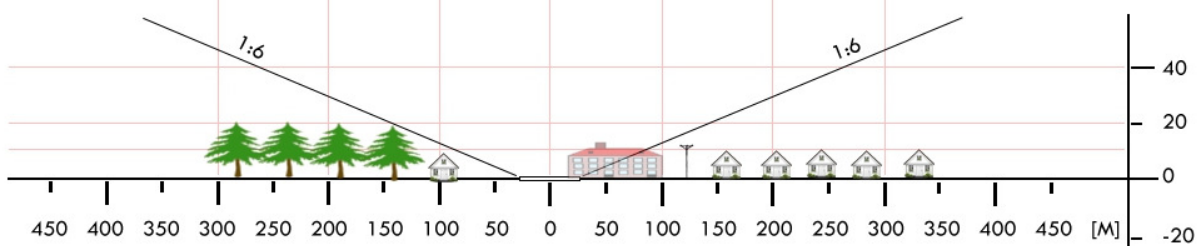
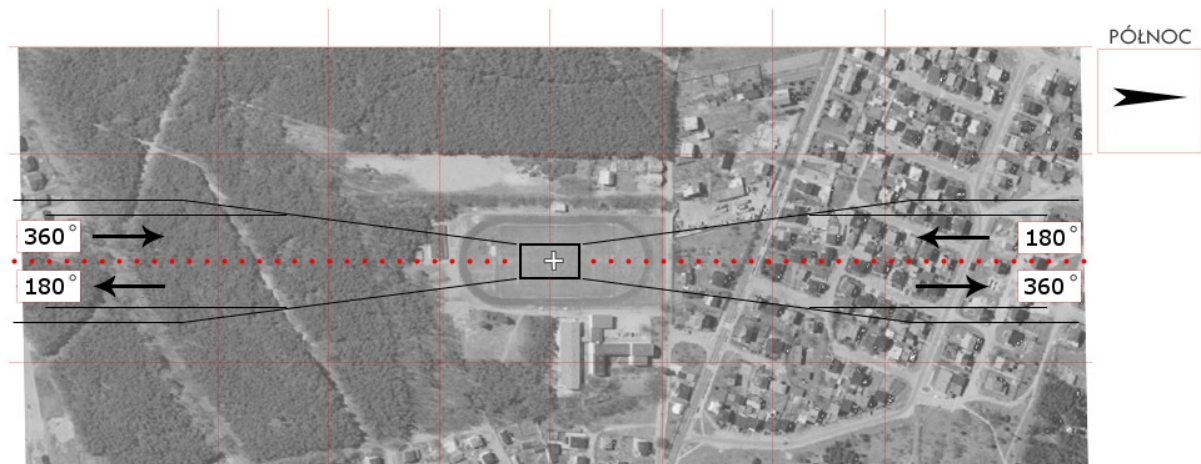
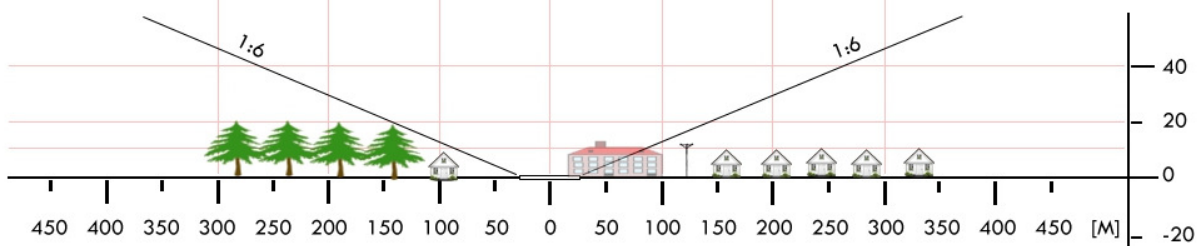
PTU 05	Malanów / boisko		Współrzędne geograficzne	51°57,30' N 018°24,22' E	
	gm. Malanów				
	pow. turecki		Wzniesienie nad poziom morza	570 ft	
	woj. wielkopolskie				
Stopień trudności		II			
Główny kierunek podejścia		090° / 270°		Światła podejścia	
Główny kierunek startu		270° / 090°		brak	
		FATO		TLOF	
Wymiary		30 x 50 m		15 x 15 m	
Rodzaj nawierzchni		trawa		trawa	
Oznakowanie		brak		brak	
Oświetlenie		brak		brak	
Oświetlenie przeszkód		brak			
Wskaźnik kierunku wiatru		brak			
Minimalne warunki atmosferyczne do startu i lądowania			Dzień		Noc
		Widzialność	1500 m	Widzialność	3000 m
		Pułap chmur	500 ft	Podstawa chmur	1200 ft
Stałe przeszkody: Budynek szkoły h=10m w odległości 110m na kier. podejścia; Las h=18m z trzech stron boiska w odległości 60m od FATO.					
(* w okresie letnim w bliskim sąsiedztwie boiska możliwość wystąpienia imprez masowych, karuzele h=15m)					
Ograniczenia lokalne: brak			Procedury specjalne: Lądowanie w nocy przy asyście straży pożarnej VTOL (2)		
Administrator terenu		UG Malanów, tel. 63 2883083			
Łączność radiotelefoniczna		169,000 MHz (kanał 39); 149,900 (kanał U02)			
Pomoc medyczna, nr tel.		PR tel. 63 2785634			
Straż Pożarna, nr tel.		KP PSP, tel. 63 2802150			
Policja, nr tel.		KPP, tel. 63 2883084			
Służba ruchu lotniczego		Poznań INFO 126,300MHz			
Osłona meteorologiczna		IMGW Wrocław, tel. 71 3200150			
Zabezpieczenie terenu: Straż Pożarna, załoga HEMS					



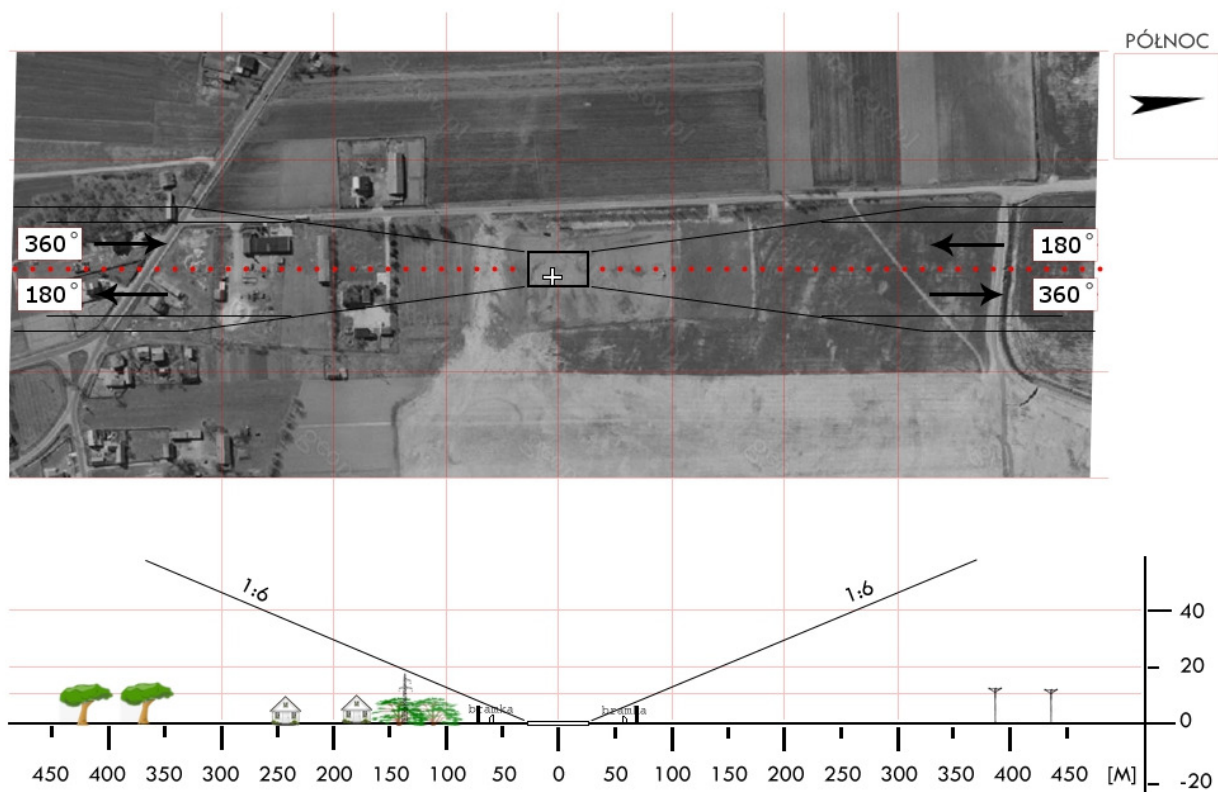
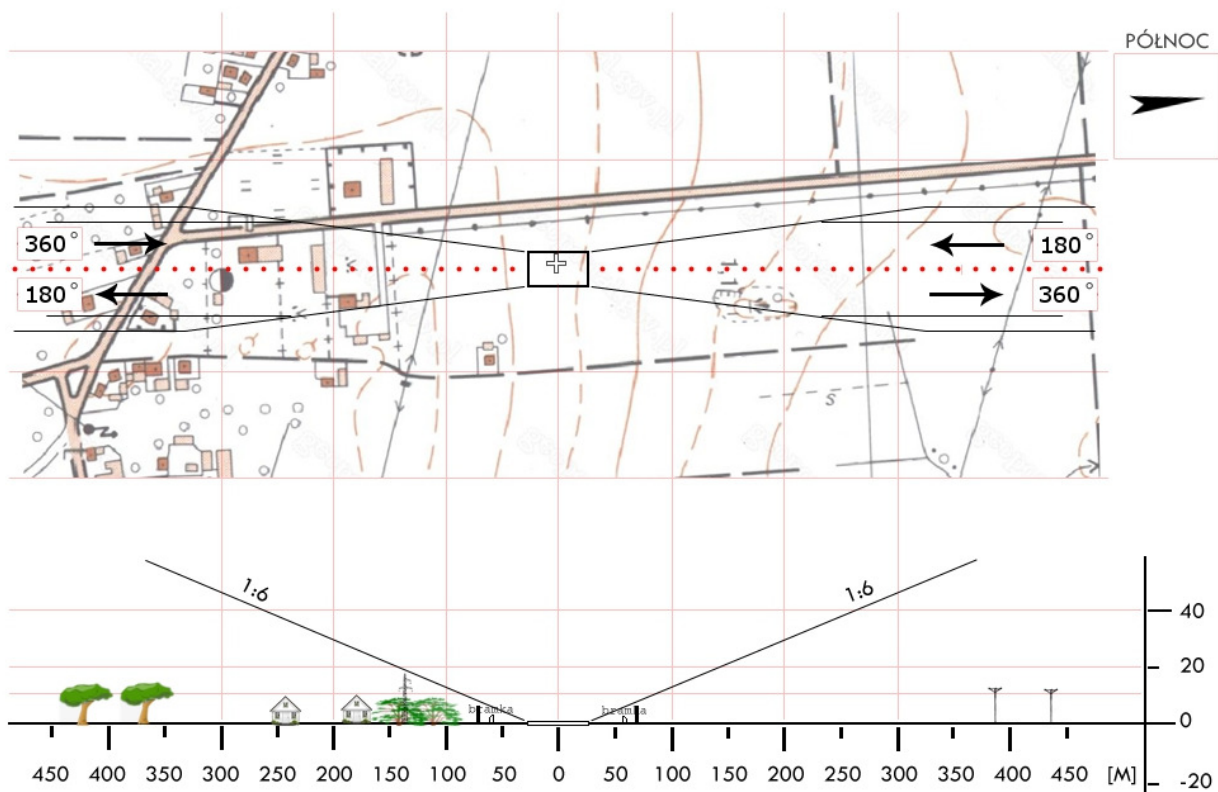
PTU 06	Psary / boisko		Współrzędne geograficzne	51°59,58' N 018°37,37' E		
	gm. Przykona					
	pow. turecki		Wzniesienie nad poziom morza	367 ft		
	woj. wielkopolskie					
Stopień trudności			I			
Główny kierunek podejścia			315° / 135°		Światła podejścia	
Główny kierunek startu			135° / 315°		brak	
			FATO		TLOF	
Wymiary			30 x 50 m		15 x 15 m	
Rodzaj nawierzchni			trawa		trawa	
Oznakowanie			brak		brak	
Oświetlenie			brak		brak	
Oświetlenie przeszkód			brak			
Wskaźnik kierunku wiatru			brak			
Minimalne warunki atmosferyczne do startu i lądowania				Dzień		Noc
			Widzialność	1500 m	Widzialność	3000 m
			Pułap chmur	500 ft	Podstawa chmur	1200 ft
Stałe przeszkody: Dookoła boiska nasyp h=4m; Bramki na kursie podejścia i odlotu.						
Ograniczenia lokalne: brak				Procedury specjalne: Lądowanie w nocy przy asyście straży pożarnej		
Administrator terenu			UG Przykona, tel. 63 2791010, 63 2791018			
Łączność radiotelefoniczna			169,000 MHz (kanał 39); 149,900 (kanał U02)			
Pomoc medyczna, nr tel.			tel. 63 2785634			
Straż Pożarna, nr tel.			tel. 63 2786100			
Policja, nr tel.			tel. 63 2786197			
Służba ruchu lotniczego			Poznań INFO 126,300MHz			
Osłona meteorologiczna			IMGW Wrocław, tel. 71 3200150			
Zabezpieczenie terenu: Załoga HEMS, Straż Pożarna						



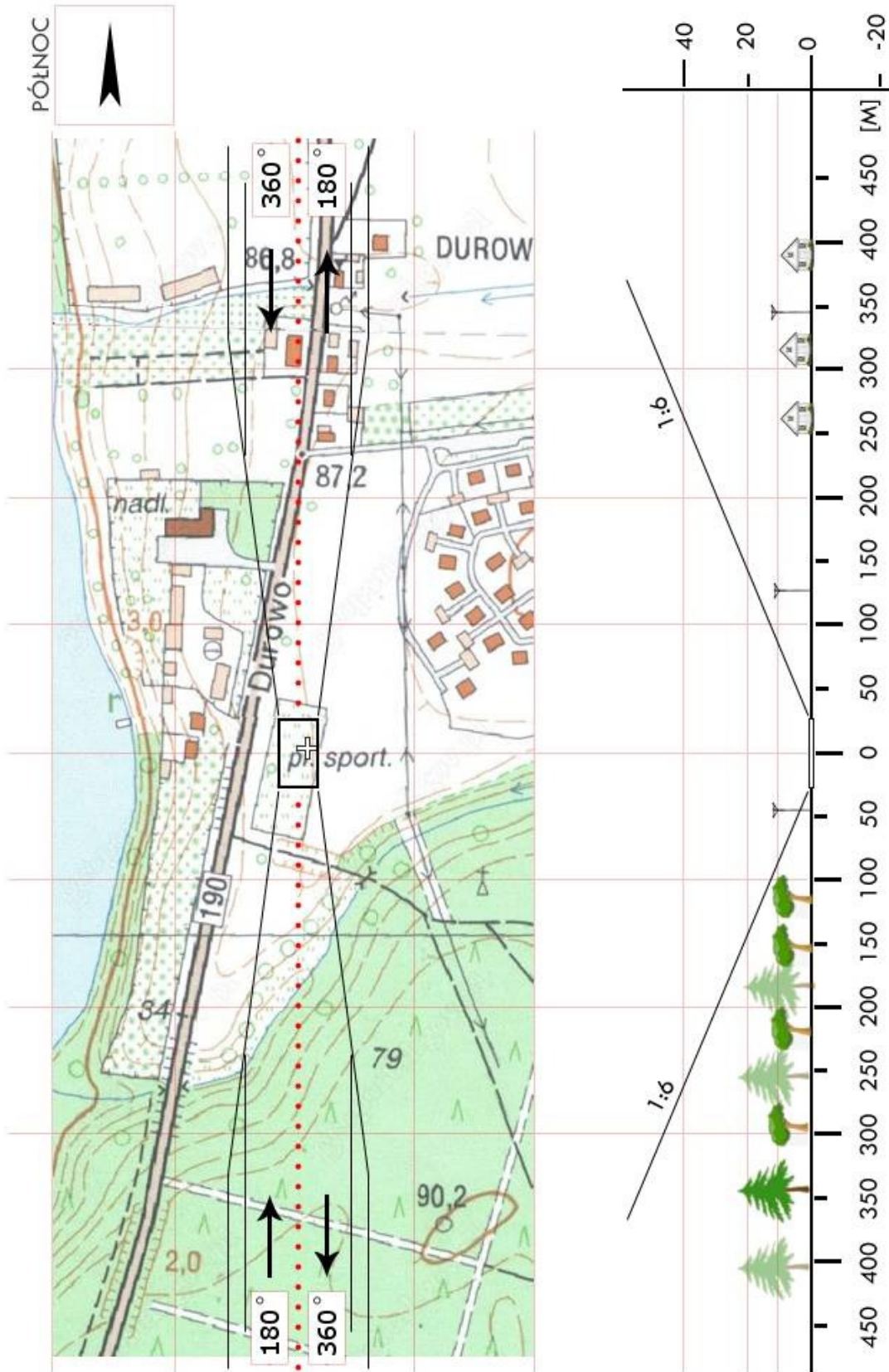
PTU 07	Tulisków / boisko		Współrzędne geograficzne	52°04,53' N 018°17,10' E		
	gm. Tulisków					
	pow. turecki		Wzniesienie nad poziom morza	406 ft		
	woj. wielkopolskie					
Stopień trudności			I			
Główny kierunek podejścia			180° / 360°		Światła podejścia	
Główny kierunek startu			360° / 180°		brak	
			FATO		TLOF	
Wymiary			30 x 50 m		15 x 15 m	
Rodzaj nawierzchni			trawa		trawa	
Oznakowanie			brak		brak	
Oświetlenie			brak		brak	
Oświetlenie przeszkód			brak			
Wskaźnik kierunku wiatru			brak			
Minimalne warunki atmosferyczne do startu i lądowania				Dzień		Noc
			Widzialność	1500 m	Widzialność	3000 m
			Pułap chmur	500 ft	Podstawa chmur	1200 ft
Stałe przeszkody: Słupy h=12m na kier. 360° w odległości 108m; Las iglasty h=21m na kier. 180° w odległości 120m.						
Ograniczenia lokalne: brak				Procedury specjalne: Lądowanie w nocy przy asyście straży pożarnej		
Administrator terenu			UMiG Tulisków, tel. 63 2793116, 63 2793005			
Łączność radiotelefoniczna			169,000 MHz (kanał 39); 149,900 (kanał U02)			
Pomoc medyczna, nr tel.			tel. 63 278 56 34			
Straż Pożarna, nr tel.			tel. 63 280 21 50			
Policja, nr tel.			tel. 63 279 30 07			
Służba ruchu lotniczego			Poznań INFO 126,300MHz			
Osłona meteorologiczna			IMGW Wrocław, tel.71 3200150			
Zabezpieczenie terenu: Załoga HEMS, Straż Pożarna						



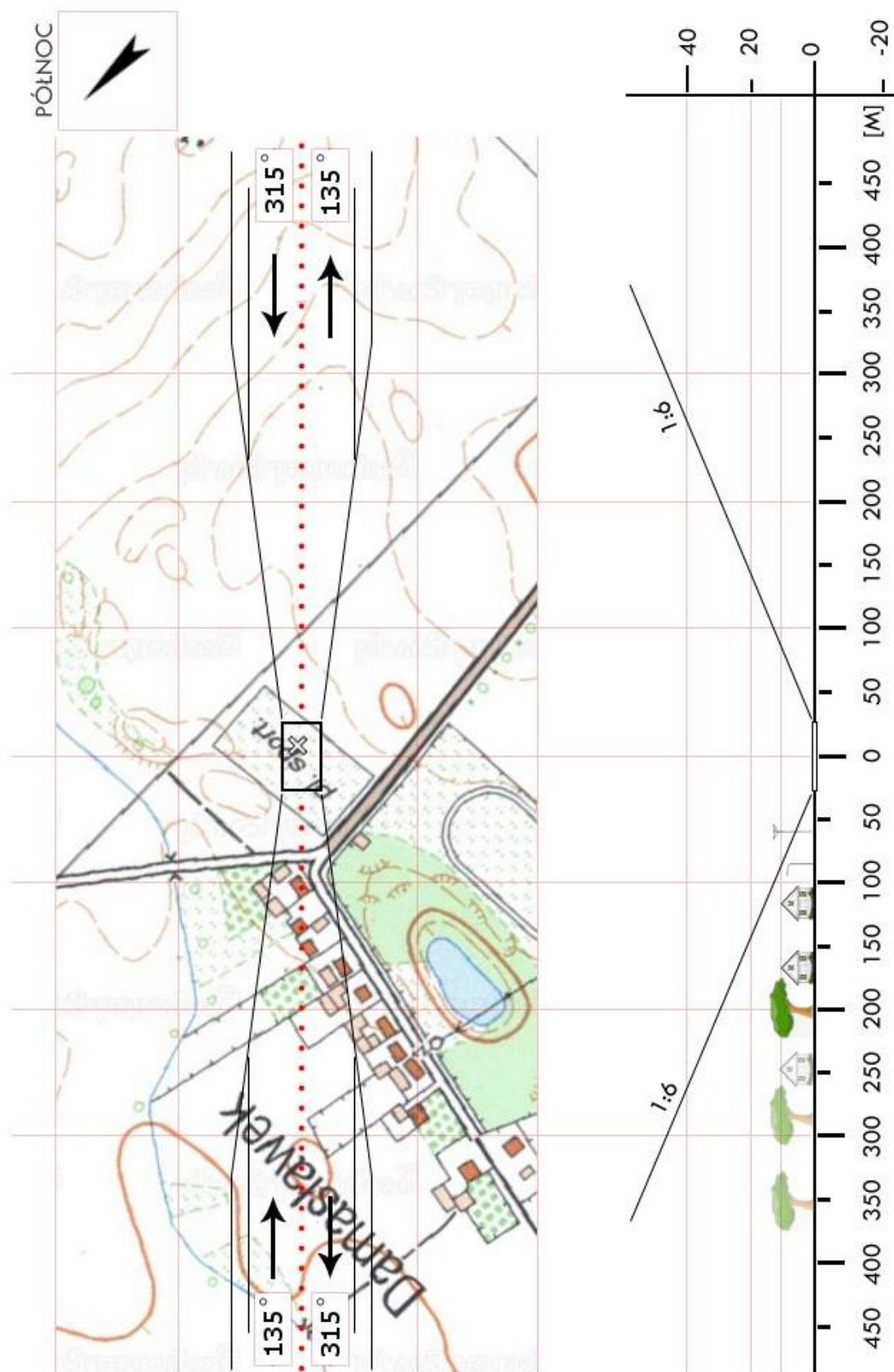
PTU 09	Władysławów / boisko		Współrzędne geograficzne	52°06,57' N 018°28,00' E		
	gm. Władysławów					
	pow. turecki		Wzniesienie nad poziom morza	383 ft		
	woj. wielkopolskie					
Stopień trudności			I			
Główny kierunek podejścia			180° / 360°		Światła podejścia	
Główny kierunek startu			360° / 180°		brak	
			FATO		TLOF	
Wymiary			30 x 50 m		15 x 15 m	
Rodzaj nawierzchni			trawa		trawa	
Oznakowanie			brak		brak	
Oświetlenie			brak		brak	
Oświetlenie przeszkód			brak			
Wskaźnik kierunku wiatru			brak			
Minimalne warunki atmosferyczne do startu i lądowania				Dzień		Noc
			Widzialność	1500 m	Widzialność	3000 m
			Pułap chmur	500 ft	Podstawa chmur	1200 ft
Stałe przeszkody: Siatka zabezpieczająca za bramkami h=5m na kier. 360° i 180° w odległości 60m.						
Ograniczenia lokalne: brak				Procedury specjalne: Lądowanie w nocy przy asyście straży pożarnej		
Administrator terenu			UG Władysławów, tel. 63 2795003, 722323374			
Łączność radiotelefoniczna			169,000 MHz (kanał 39); 149,900 (kanał U02)			
Pomoc medyczna, nr tel.			tel. 63 2785634			
Straż Pożarna, nr tel.			tel. 602 150 998			
Policja, nr tel.			tel. 63 2898200			
Służba ruchu lotniczego			Poznań INFO 126,300MHz			
Osłona meteorologiczna			IMGW Wrocław, tel. 71 3200150			
Zabezpieczenie terenu: Załoga HEMS, Straż Pożarna						



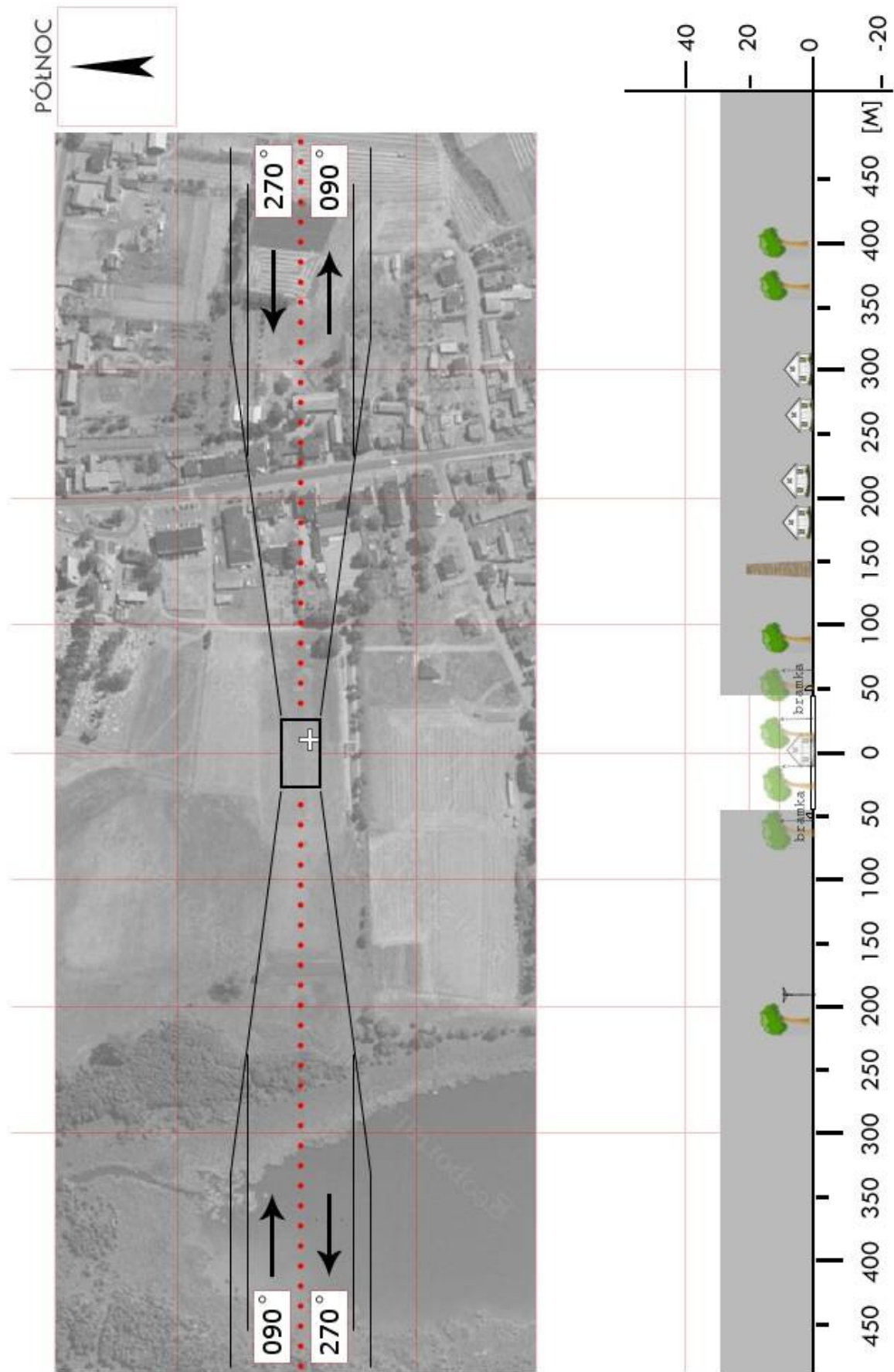
PWA 01	Wągrowiec / boisko		Współrzędne geograficzne	52°49,82' N 017°12,57' E		
	gm. Wągrowiec					
	pow. wągrowiecki		Wzniesienie nad poziom morza	287 ft		
	woj. wielkopolskie					
Stopień trudności			I			
Główny kierunek podejścia			180° / 360°		Światła podejścia	
Główny kierunek startu			360° / 180°		brak	
			FATO		TLOF	
Wymiary			30 x 50 m		15 x 15 m	
Rodzaj nawierzchni			trawa		trawa	
Oznakowanie			brak		brak	
Oświetlenie			brak		brak	
Oświetlenie przeszkód			brak			
Wskaźnik kierunku wiatru			brak			
Minimalne warunki atmosferyczne do startu i lądowania				Dzień		Noc
			Widzialność	1500 m	Widzialność	3000 m
			Pułap chmur	500 ft	Podstawa chmur	1200 ft
Stałe przeszkody: Las h=18m na kier. 180° w odległości 110m (na ścieżce podejścia); kępą drzew h=12m na kier. 270° w odległości 63m (poza ścieżką podejścia) ; linia drzew h=9m na kier. 090° w odległości 58m (poza ścieżką podejścia).						
Ograniczenia lokalne: brak				Procedury specjalne: Lądowanie w nocy przy asyście straży pożarnej		
Administrator terenu			UG Wągrowiec, tel. 67 2680800			
Łączność radiotelefoniczna			169,000 MHz (kanał 39); 149,900 (kanał U02)			
Pomoc medyczna, nr tel.			PR tel. 67 2685240			
Straż Pożarna, nr tel.			tel. 67 2625125			
Policja, nr tel.			tel. 67 2681211			
Służba ruchu lotniczego			Poznań INFO 126,300MHz			
Osłona meteorologiczna			IMGW Wrocław, tel. 71 3200150			
Zabezpieczenie terenu: Załoga HEMS, Straż Pożarna						



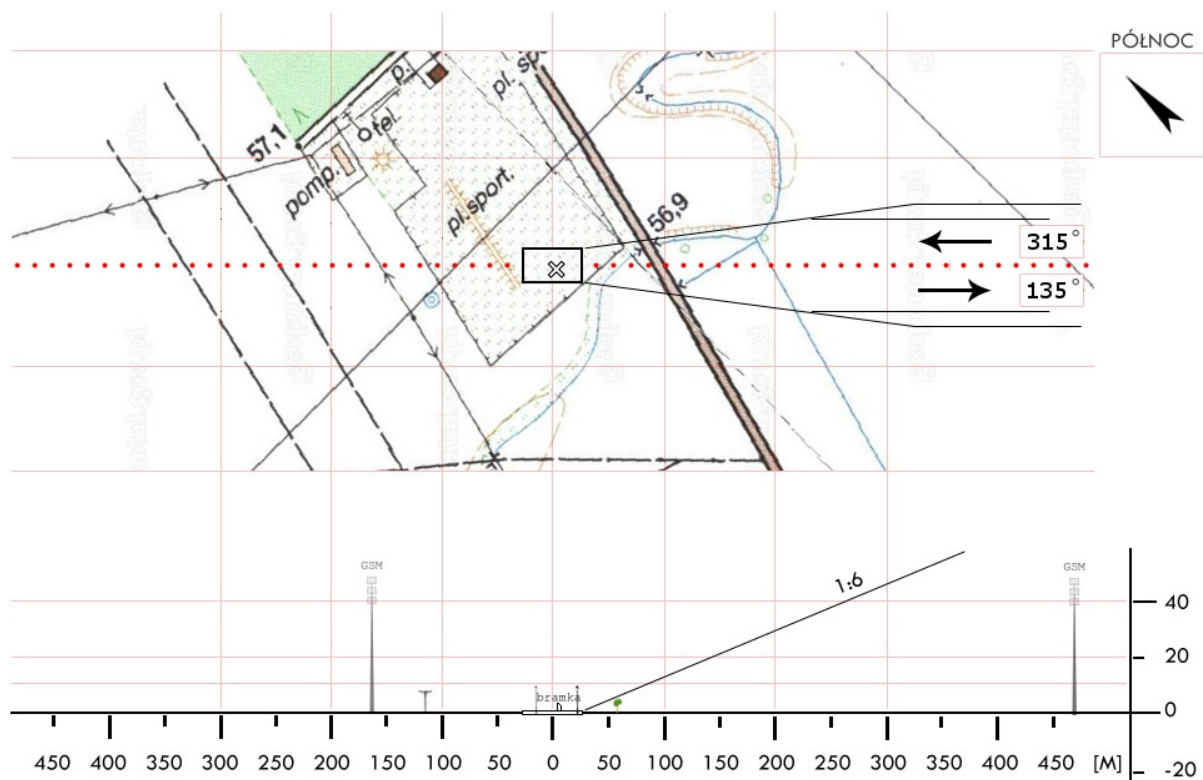
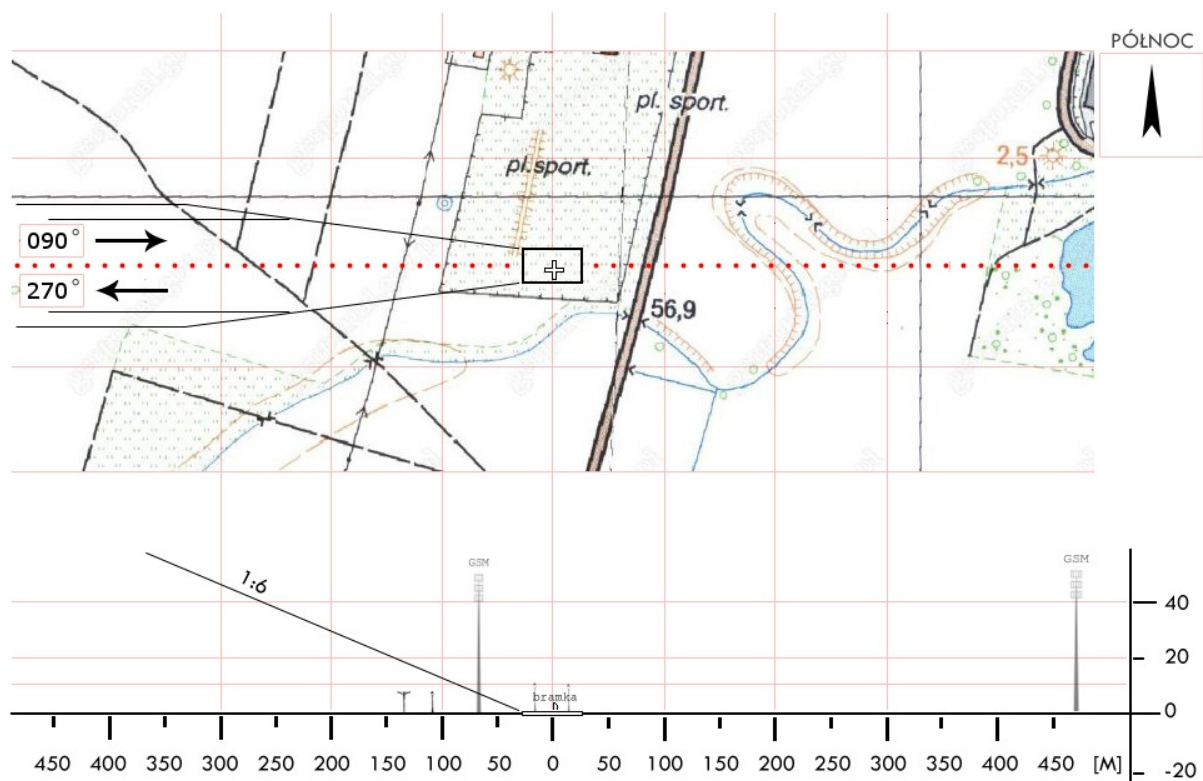
PWA 02	Damaśławek / boisko		Współrzędne geograficzne	52°50,75' N 017°20,05' E		
	gm. Damaśławek					
	pow. wągrowiecki		Wzniesienie nad poziom morza	331 ft		
	woj. wielkopolskie					
Stopień trudności			I			
Główny kierunek podejścia			135° / 315°		Światła podejścia	
Główny kierunek startu			315° / 135°		brak	
			FATO		TLOF	
Wymiary			30 x 50 m		15 x 15 m	
Rodzaj nawierzchni			trawa		trawa	
Oznakowanie			brak		brak	
Oświetlenie			brak		brak	
Oświetlenie przeszkód			brak			
Wskaźnik kierunku wiatru			brak			
Minimalne warunki atmosferyczne do startu i lądowania				Dzień		Noc
			Widzialność	1500 m	Widzialność	3000 m
			Pułap chmur	500 ft	Podstawa chmur	1200 ft
Stałe przeszkody: brak						
Ograniczenia lokalne: brak				Procedury specjalne: Lądowanie w nocy przy asyście straży pożarnej		
Administrator terenu			Urząd Gminy Damaśławek, tel. 67 2613611			
Łączność radiotelefoniczna			169,000 MHz (kanał 39); 149,900 (kanał U02)			
Pomoc medyczna, nr tel.			tel. 61 2864999			
Straż Pożarna, nr tel.			tel. 61 2853068			
Policja, nr tel.			tel. 61 2867211			
Służba ruchu lotniczego			Poznań INFO 126,300 MHz,			
Osłona meteorologiczna			IMGW Wrocław, tel. 71 3200150			
Zabezpieczenie terenu: Straż Pożarna						



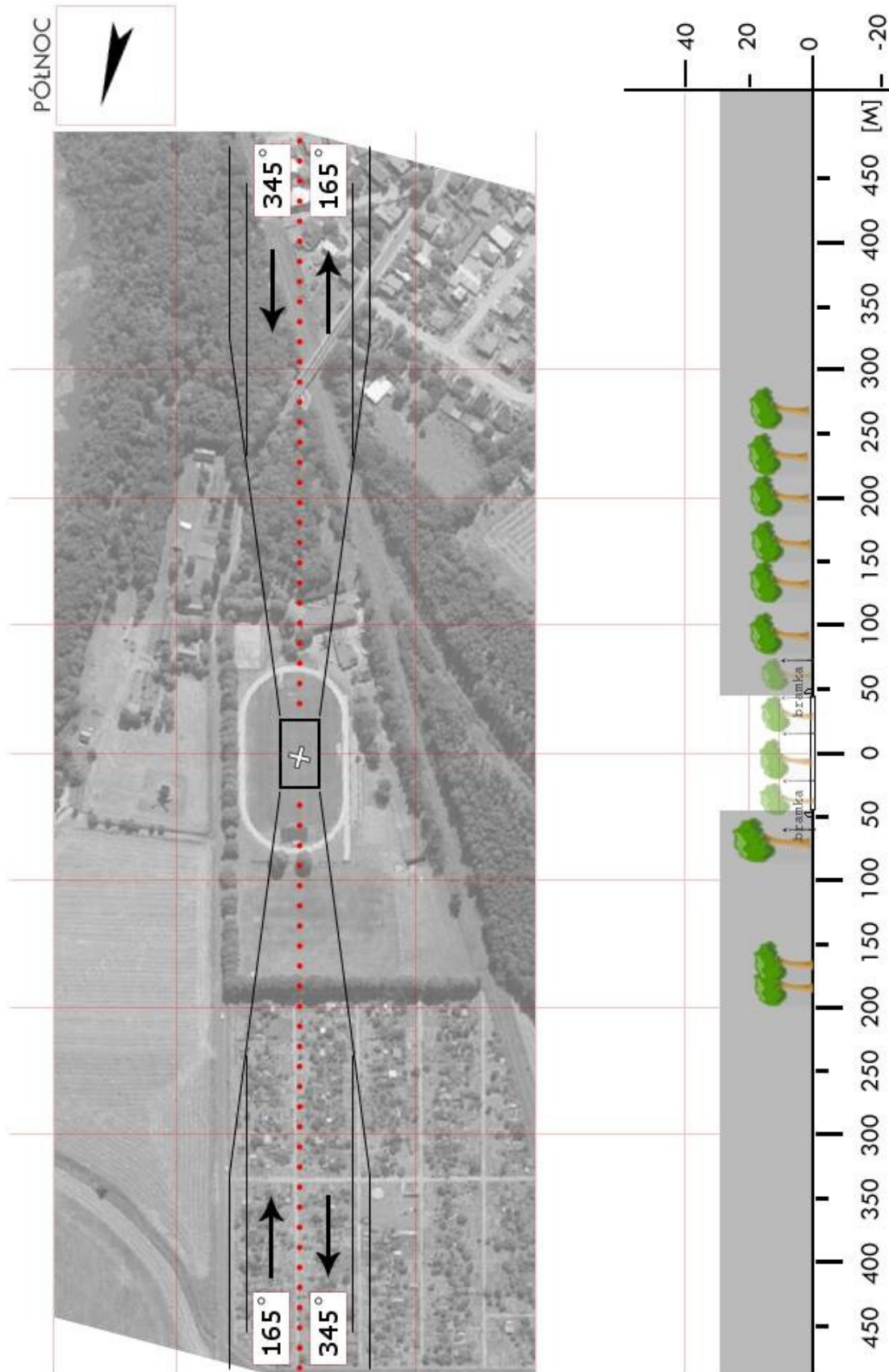
PWL 01	Przemęt / boisko		Współrzędne geograficzne	52°00,34' N 016°17,87' E	
	gm. Przemęt				
	pow. wolsztyński		Wzniesienie nad poziom morza	205 ft	
	woj. wielkopolskie				
Stopień trudności		Wariant IIb			
Główny kierunek podejścia		090° / 270°		Światła podejścia	
Główny kierunek startu		270° / 090°		brak	
		FATO		TLOF	
Wymiary		25 x 95 m		15 x 15 m	
Rodzaj nawierzchni		trawa		trawa	
Oznakowanie		brak		brak	
Oświetlenie		brak		brak	
Oświetlenie przeszkód		brak			
Wskaźnik kierunku wiatru		brak			
Minimalne warunki atmosferyczne do startu i lądowania			Dzień		Noc
		Widzialność	1500 m	Widzialność	3000 m
		Pułap chmur	500 ft	Podstawa chmur	1200 ft
Stałe przeszkody: Na kier. 090°: drzewa h=15m w odl. 20m, komin h=20m w odl. 90m, bramka; Na kier. 270°: drzewa h=15m w odl. 130m, linia energetyczna h=10m w odl. 95m, bramka; Po str. N: słupy h=10m w odl. 20m, Po str. S: drzewa i słupy h=15m w odl. 30m, budynek h=8m w odl. 20m;					
Ograniczenia lokalne: brak			Procedury specjalne: Lądowanie w nocy przy asyście straży pożarnej Cat. A		
Administrator terenu		UG Przemęt, tel. 65 5496071, os. kont. 722323292			
Łączność radiotelefoniczna		169,000 MHz (kanał 39); 149,900 (kanał U02)			
Pomoc medyczna, nr tel.		PR Wolsztyn, tel. 68 3485794			
Straż Pożarna, nr tel.		KP PSP Wolsztyn, tel. 68 3483402			
Policja, nr tel.		KPP Wolsztyn, tel. 68 3475200			
Służba ruchu lotniczego		Poznań INFO 126,300MHz			
Osłona meteorologiczna		IMGW Wrocław, tel. 71 3200150, 71 3200151			
Zabezpieczenie terenu: Straż Pożarna, załoga HEMS					



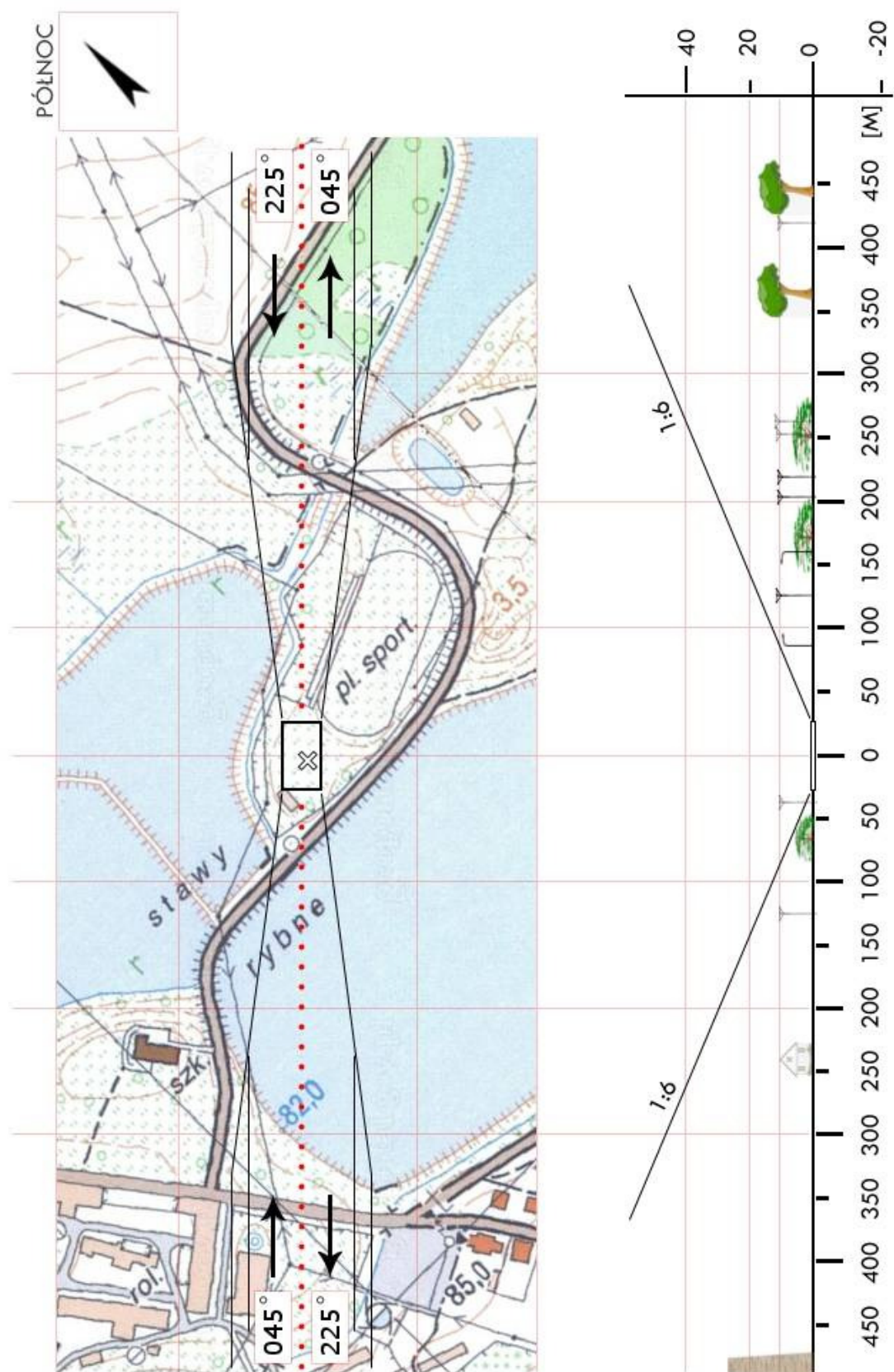
PWL 02	Siedlec / plac obok boiska		Współrzędne geograficzne	52°07,76' N 015°59,91' E		
	gm. Siedlec					
	pow. wolsztyński		Wzniesienie nad poziom morza	185 ft		
	woj. wielkopolskie					
Stopień trudności			I			
Główny kierunek podejścia			090° / 315°		Światła podejścia	
Główny kierunek startu			135° / 270°		brak	
			FATO		TLOF	
Wymiary			25 x 50 m		15 x 15 m	
Rodzaj nawierzchni			trawa		trawa	
Oznakowanie			brak		brak	
Oświetlenie			brak		brak	
Oświetlenie przeszkód			brak			
Wskaźnik kierunku wiatru			brak			
Minimalne warunki atmosferyczne do startu i lądowania				Dzień		Noc
			Widzialność	1500 m	Widzialność	3000 m
			Pułap chmur	500 ft	Podstawa chmur	1200 ft
Stałe przeszkody: Drzewa h=2m na kier. 135°w odl. 15m od FATO; Linia energetyczna h=7m na kier. 270° w odl. 50m od FATO; Maszt GSM h=50m na kier. 080° w odl. 550m od FATO; Maszt GSM h=50m na kier. 340° w odl. 170m od FATO; Lampa h=8m po str. N w odl. 20m od FATO						
Ograniczenia lokalne: brak			Procedury specjalne: Lądowanie w nocy przy asyście straży pożarnej Cat. A			
Administrator terenu			UG Siedlec, tel. 68 38448521, os. kont. 68 3848521			
Łączność radiotelefoniczna			169,000 MHz (kanał 39); 149,900 (kanał U02)			
Pomoc medyczna, nr tel.			PR Wolsztyn, tel. 68 3845794			
Straż Pożarna, nr tel.			KP PSP Wolsztyn, tel. 68 3843402			
Policja, nr tel.			KPP Wolsztyn, tel. 68 3475200			
Służba ruchu lotniczego			Poznań INFO 126,300MHz, tel. 61 8967385			
Osłona meteorologiczna			IMGW Wrocław, tel. 71 3200150			
Zabezpieczenie terenu: Straż Pożarna, załoga HEMS						



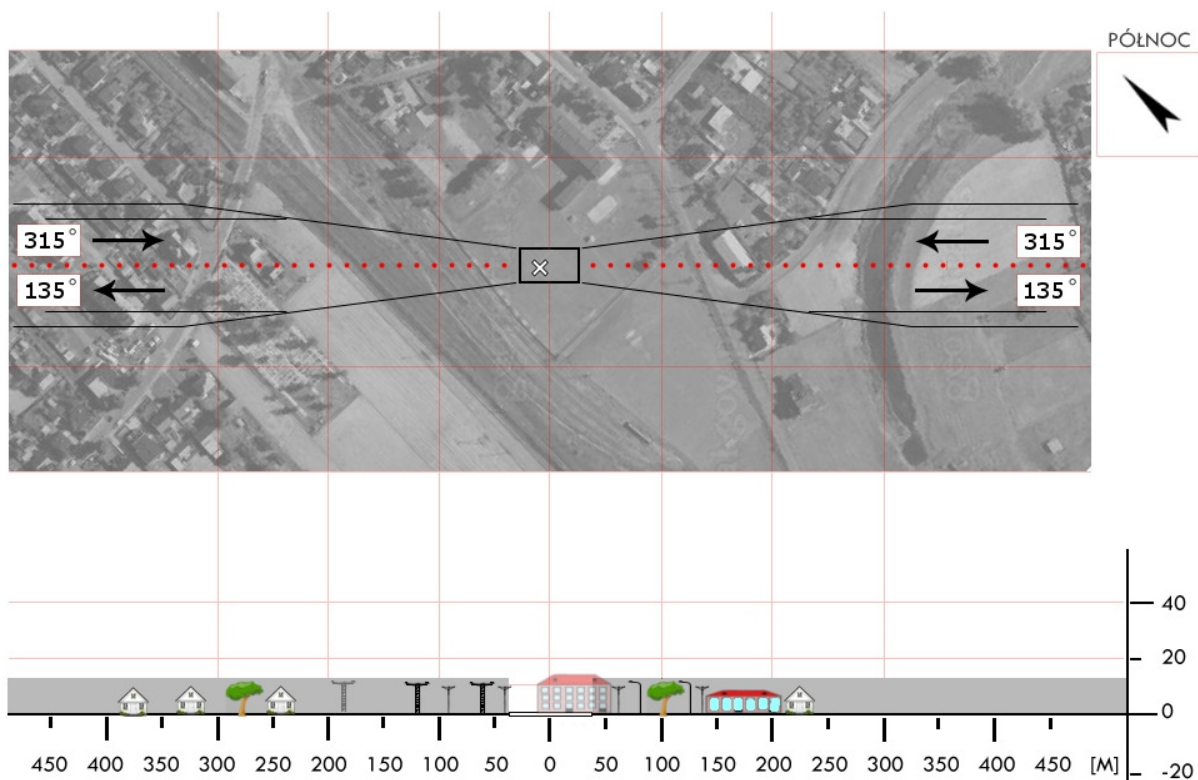
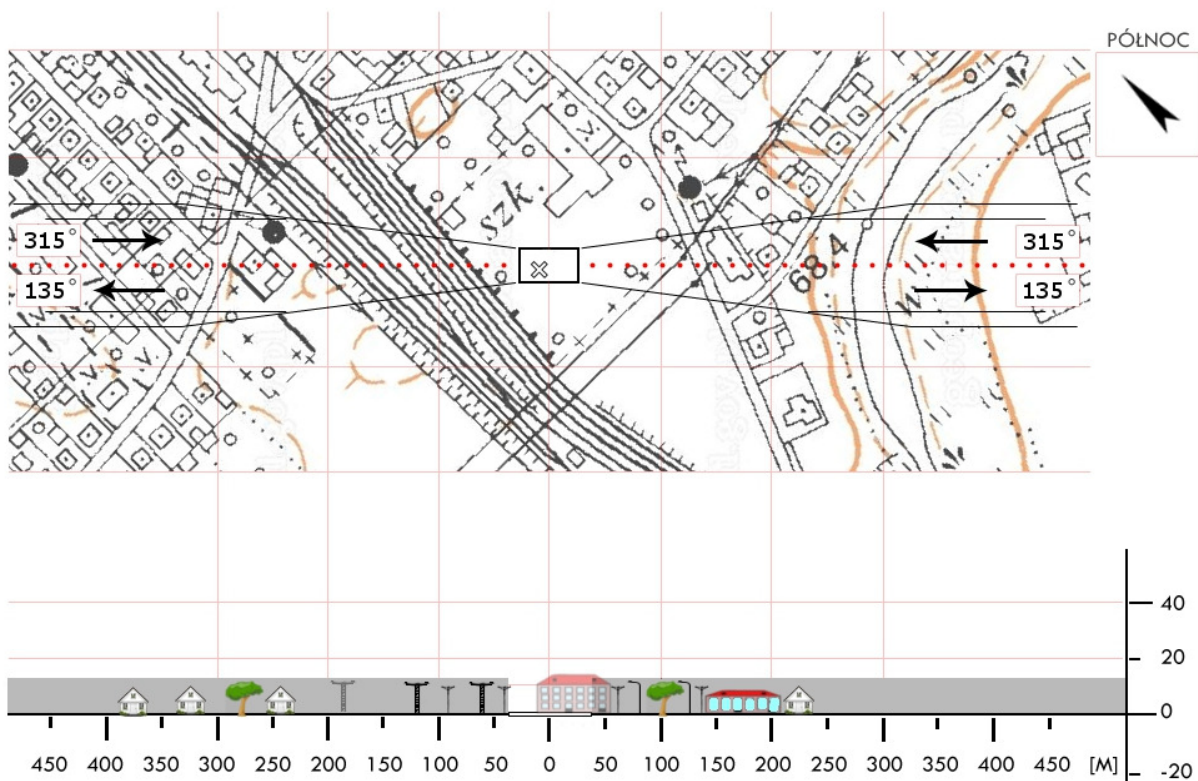
PWL 03	Wolsztyn / stadion		Współrzędne geograficzne	52°07,22' N 016°06,02' E	
	gm. Wolsztyn				
	pow. wolsztyński		Wzniesienie nad poziom morza	215 ft	
	woj. wielkopolskie				
Stopień trudności		Wariant IIb			
Główny kierunek podejścia		165° / 345°		Światła podejścia	
Główny kierunek startu		345° / 165°		brak	
		FATO		TLOF	
Wymiary		25 x 95 m		15 x 15 m	
Rodzaj nawierzchni		trawa		trawa	
Oznakowanie		brak		brak	
Oświetlenie		brak		brak	
Oświetlenie przeszkód		brak			
Wskaźnik kierunku wiatru		brak			
Minimalne warunki atmosferyczne do startu i lądowania			Dzień		Noc
		Widzialność	1500 m	Widzialność	3000 m
		Pułap chmur	500 ft	Podstawa chmur	1200 ft
Stałe przeszkody: Na kier. 165°: drzewa h=15m w odl. 30m, słupy h=10m w odl. 25m, bramka; Na kier. 345°: drzewa h=25m w odl. 25m, słupy i lampy h=12m w odl. 20m, bramka; Po str. E : drzewa h=15m w odl. 30m; Po str. W: słupy i lampy h=10m w odl. 20m, drzewa h=15m w odl. 30m					
Ograniczenia lokalne: brak			Procedury specjalne: Lądowanie w nocy przy asyście straży pożarnej Cat. A		
Administrator terenu		UM Wolsztyn, tel. 68 3474500			
Łączność radiotelefoniczna		169,000 MHz (kanał 39); 149,900 (kanał U02)			
Pomoc medyczna, nr tel.		PR Wolsztyn, tel. 68 3845794			
Straż Pożarna, nr tel.		KP PSP Wolsztyn, tel. 68 3843402			
Policja, nr tel.		KPP Wolsztyn, tel. 68 3475200			
Służba ruchu lotniczego		Poznań INFO 126,300MHz, tel. 61 8967385			
Osłona meteorologiczna		IMGW Wrocław, tel. 71 3200150, 71 3200151			
Zabezpieczenie terenu: Straż Pożarna, załoga HEMS					



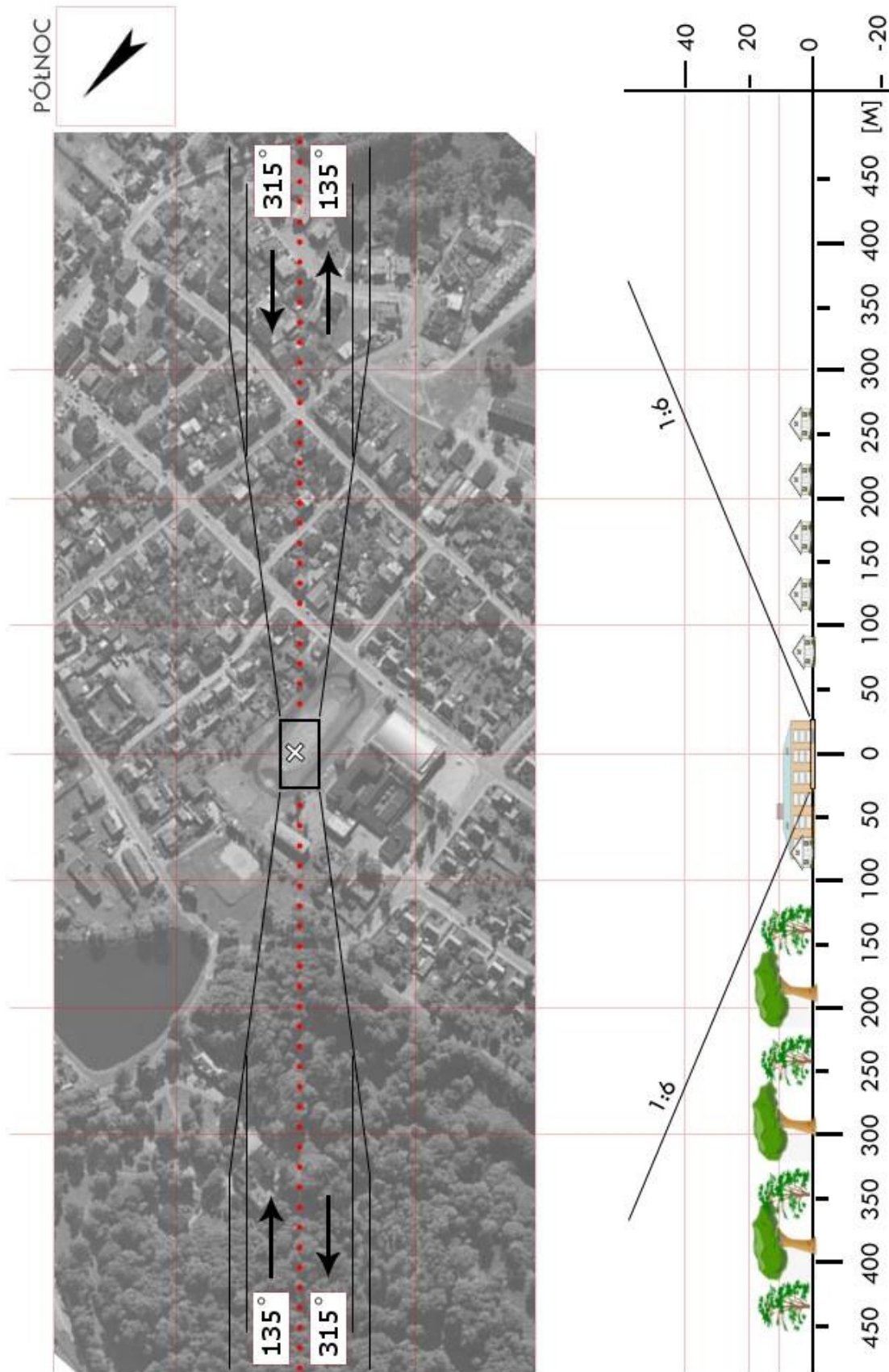
PWR 2a	Miłosław / boisko		Współrzędne geograficzne	52°11,85' N 017°29,78' E		
	gm. Miłosław					
	pow. wrzesiński		Wzniesienie nad poziom morza	275 ft		
	woj. wielkopolskie					
Stopień trudności			I			
Główny kierunek podejścia			045° / 225°		Światła podejścia	
Główny kierunek startu			225° / 045°		brak	
			FATO		TLOF	
Wymiary			30 x 50 m		15 x 15 m	
Rodzaj nawierzchni			trawa		trawa	
Oznakowanie			brak		brak	
Oświetlenie			brak		brak	
Oświetlenie przeszkód			brak			
Wskaźnik kierunku wiatru			brak			
Minimalne warunki atmosferyczne do startu i lądowania				Dzień		Noc
			Widzialność	1500 m	Widzialność	3000 m
			Pułap chmur	500 ft	Podstawa chmur	1200 ft
Stałe przeszkody: Słupy i linie energetyczne h=7m na kier. 360° w odległości 54m (poza ścieżką podejścia); Latarnia h=7m na kier. 135° w odległości 43m (poza ścieżką podejścia).						
Ograniczenia lokalne: brak			Procedury specjalne: Lądowanie w nocy przy asyście straży pożarnej			
Administrator terenu			UG Miłosław, tel. 61 4382021			
Łączność radiotelefoniczna			169,000 MHz (kanał 39); 149,900 (kanał U02)			
Pomoc medyczna, nr tel.			tel. 61 4370555			
Straż Pożarna, nr tel.			tel. 61 4382888			
Policja, nr tel.			tel. 61 4383007			
Służba ruchu lotniczego			Poznań INFO 126,300MHz			
Osłona meteorologiczna			IMGW Wrocław, tel. 71 3200150			
Zabezpieczenie terenu: Załoga HEMS, Straż Pożarna						



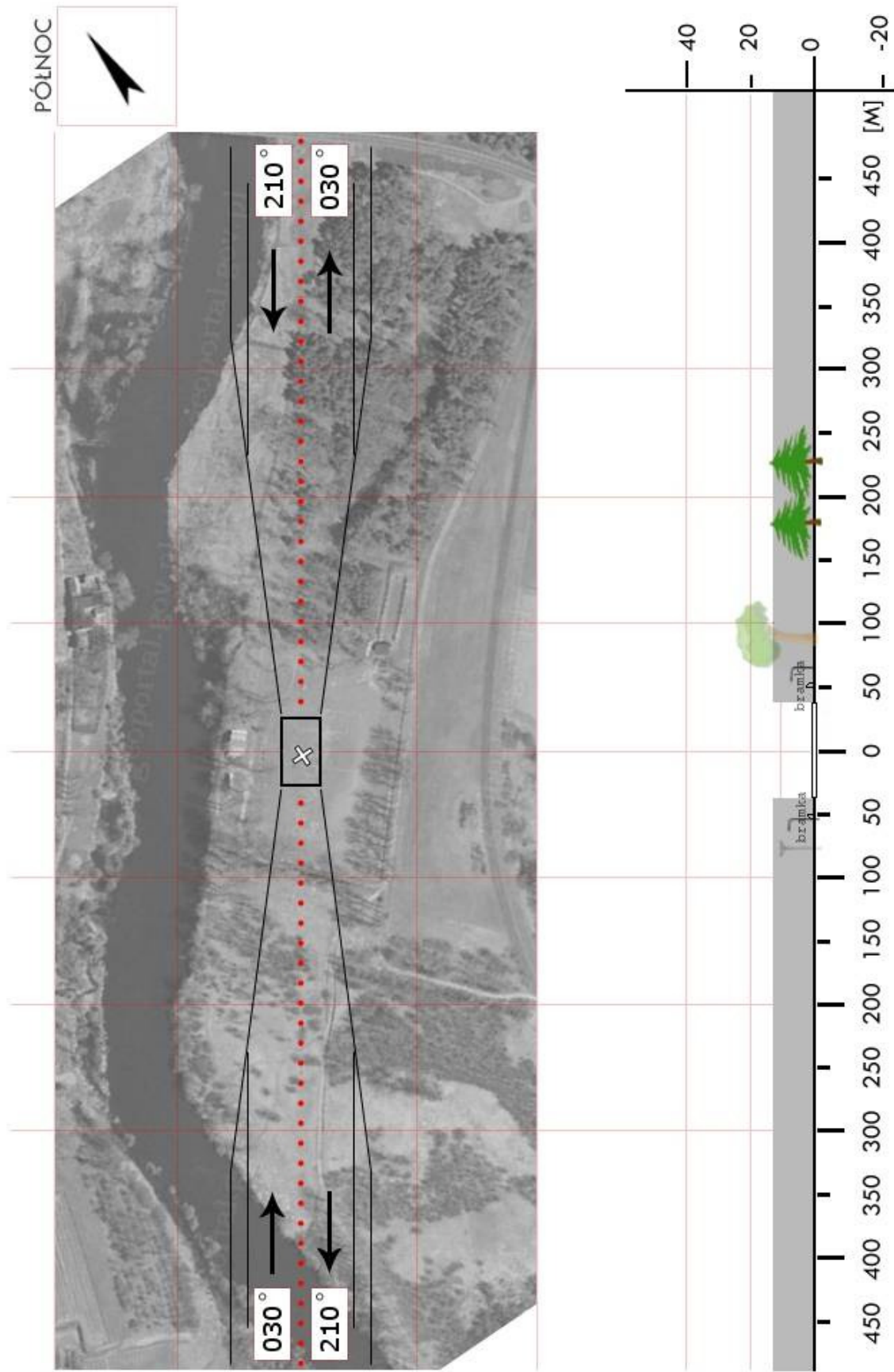
PWR 2b	Orzechowo / stadion		Współrzędne geograficzne	52°07,48' N 017°28,73' E	
	gm. Miłosław				
	pow. wrzesiński		Wzniesienie nad poziom morza	264 ft	
	woj. wielkopolskie				
Stopień trudności		Wariant IIa			
Główny kierunek podejścia		135° / 315°		Światła podejścia	
Główny kierunek startu		315° / 135°		brak	
		FATO		TLOF	
Wymiary		30 x 75 m		15 x 15 m	
Rodzaj nawierzchni		trawa		trawa	
Oznakowanie		brak		brak	
Oświetlenie		brak		brak	
Oświetlenie przeszkód		brak			
Wskaźnik kierunku wiatru		brak			
Minimalne warunki atmosferyczne do startu i lądowania			Dzień		Noc
		Widzialność	1500 m	Widzialność	3000 m
		Pułap chmur	500 ft	Podstawa chmur	1200 ft
Stałe przeszkody: Drzewa h=10m na kier. 360° w odległości 64m (poza ścieżką podejścia); Budynek szkoły o wysokości 9m na kierunki 045 w odległości 36m (poza ścieżką podejścia)					
Ograniczenia lokalne: brak			Procedury specjalne: Lądowanie w nocy przy asyście straży pożarnej Cat. A		
Administrator terenu		UG Miłosław, tel. 61 4382021			
Łączność radiotelefoniczna		169,000 MHz (kanał 39); 149,900 (kanał U02)			
Pomoc medyczna, nr tel.		tel. 61 437 05 55			
Straż Pożarna, nr tel.		tel. 61 438 28 88			
Policja, nr tel.		tel. 61 438 30 07			
Służba ruchu lotniczego		Poznań INFO 126,300MHz			
Osłona meteorologiczna		IMGW Wrocław, tel. 71 3200150			
Zabezpieczenie terenu: Załoga HEMS, Straż Pożarna					



PWR 03	Nekla / boisko		Współrzędne geograficzne	52°21,88' N 017°24,48' E	
	gm. Nekla				
	pow. wrzesiński		Wzniesienie nad poziom morza	363 ft	
	woj. wielkopolskie				
Stopień trudności		I			
Główny kierunek podejścia		315° / 135°		Światła podejścia	
Główny kierunek startu		135° / 315°		brak	
		FATO		TLOF	
Wymiary		30 x 50 m		15 x 15 m	
Rodzaj nawierzchni		trawa		trawa	
Oznakowanie		brak		brak	
Oświetlenie		brak		brak	
Oświetlenie przeszkód		brak			
Wskaźnik kierunku wiatru		brak			
Minimalne warunki atmosferyczne do startu i lądowania			Dzień	Noc	
		Widzialność	1500 m	Widzialność	3000 m
		Pułap chmur	500 ft	Podstawa chmur	1200 ft
Stałe przeszkody: Budynki h=9m na kier. 090° w odległości 52m (poza ścieżką podejścia); Budynek szkoły h=9m na kier. 270° w odległości 39m (poza ścieżką podejścia).					
Ograniczenia lokalne: brak		Procedury specjalne: Lądowanie w nocy przy asyście straży pożarnej			
Administrator terenu		UG Nekla, tel. 61 4386011			
Łączność radiotelefoniczna		169,000 MHz (kanał 39); 149,900 (kanał U02)			
Pomoc medyczna, nr tel.		tel. 61 4370555			
Straż Pożarna, nr tel.		tel. 61 4374000			
Policja, nr tel.		tel. 61 4386077			
Służba ruchu lotniczego		Poznań INFO 126,300MHz			
Osłona meteorologiczna		IMGW Wrocław, tel. 71 3200150			
Zabezpieczenie terenu: Załoga HEMS, Straż Pożarna					

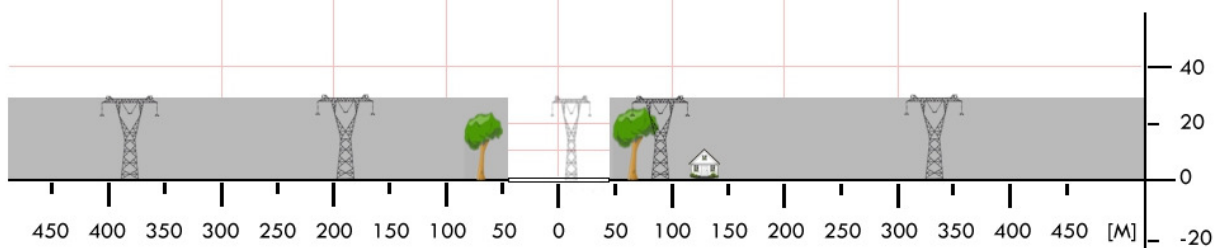
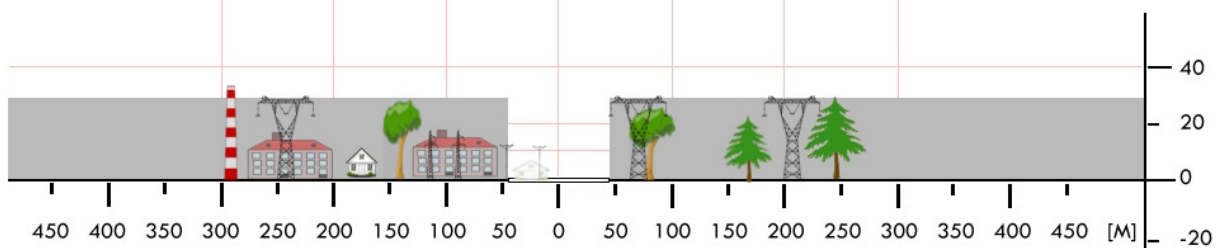


PWR 04	Pyzdry / boisko		Współrzędne geograficzne	52°09,85' N 017°41,52' E	
	gm. Pyzdry				
	pow. wrzesiński		Wzniesienie nad poziom morza	227 ft	
	woj. wielkopolskie				
Stopień trudności		Wariant IIa			
Główny kierunek podejścia		030° / 210°		Światła podejścia	
Główny kierunek startu		210° / 030°		brak	
		FATO		TLOF	
Wymiary		50 x 100 m		25 x 50 m	
Rodzaj nawierzchni		trawa		trawa	
Oznakowanie		brak		brak	
Oświetlenie		brak		brak	
Oświetlenie przeszkód		brak			
Wskaźnik kierunku wiatru		brak			
Minimalne warunki atmosferyczne do startu i lądowania			Dzień		Noc
		Widzialność	1500 m	Widzialność	3000 m
		Pułap chmur	500 ft	Podstawa chmur	1200 ft
Stałe przeszkody: Lampy h=8m na kier. 030 i 210° w odległości 30m; Bramki h=2.5m na kier. 030-210° w odległości 25m; Drzewa h=22m na kier. 345° w odległości 50m (poza ścieżką).					
Ograniczenia lokalne: Brak*			Procedury specjalne: Lądowanie w nocy przy asyście straży pożarnej Cat. A		
*zalewowe tereny Warty					
Administrator terenu		UG Pyzdry, tel. 63 2768333			
Łączność radiotelefoniczna		169,000 MHz (kanał 39); 149,900 (kanał U02)			
Pomoc medyczna, nr tel.		CPR Pleszew, tel. 62 7420742			
Straż Pożarna, nr tel.		KP PSP Września, tel. 61 4374000			
Policja, nr tel.		KP Pyzdry, tel. 63 2768197			
Służba ruchu lotniczego		Poznań INFO 126,300MHz			
Osłona meteorologiczna		IMGW Wrocław, tel. 71 3200150, 71 3200152			
Zabezpieczenie terenu: Straż Pożarna, załoga HEMS					

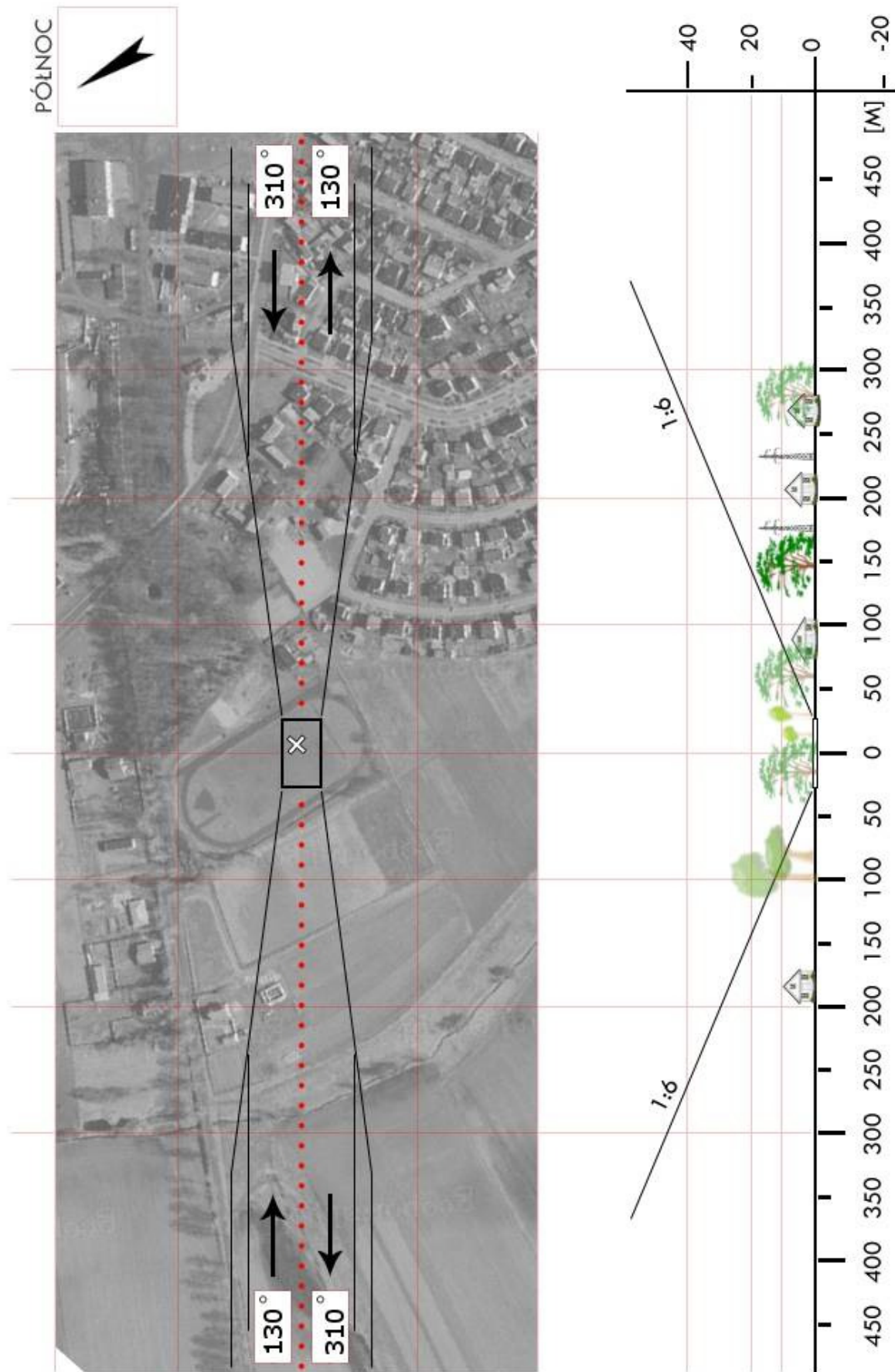


PZL 02	Jastrowie / boisko		Współrzędne geograficzne	53 °24,93' N 016 °49,92' E		
	gm. Jastrowie					
	pow. złotowski		Wzniesienie nad poziom morza	302 ft		
	woj. wielkopolskie					
Stopień trudności			Wariant IIb			
Główny kierunek podejścia			085 ° / 215 °		Światła podejścia	
Główny kierunek startu			035 ° / 265 °		brak	
			FATO		TLOF*	
Wymiary			30 x 95 m		15 x 15 m	
Rodzaj nawierzchni			trawa		trawa	
Oznakowanie			brak		brak	
Oświetlenie			brak		brak	
Oświetlenie przeszkód			brak			
Wskaźnik kierunku wiatru			brak			
Minimalne warunki atmosferyczne do startu i lądowania				Dzień		Noc
			Widzialność	1500 m	Widzialność	3000 m
			Pułap chmur	500 ft	Podstawa chmur	1200 ft
Stałe przeszkody: Bloki mieszkalne h=11m na kier. 120° w odległości 105m. Linia wysokiego napięcia h=35m od strony S w odległości 141m. Kierunki startu i lądowania różnią się o 130°. Lądowisko z trzech stron otoczone lasem. W FATO niskopienne, rzadko rozsiane krzewy h=0,5m.						
Ograniczenia lokalne: brak			Procedury specjalne: Lądowanie w nocy przy asyście straży pożarnej. Cat. A Do startu i lądowania wykorzystać utwardzoną drogę.			
Administrator terenu			UG Jastrowie, tel. 67 2657218, 604406898			
Łączność radiotelefoniczna			169,000 MHz (kanał 39); 149,900 (kanał U02)			
Pomoc medyczna, nr tel.			tel. 67 2632441			
Straż Pożarna, nr tel.			tel. 67 2633067			
Policja, nr tel.			tel. 67 2662107			
Służba ruchu lotniczego			Poznań INFO 126,300MHz			
Osłona meteorologiczna			IMGW Wrocław, tel. 71 3200150			
Zabezpieczenie terenu: Załoga HEMS, Straż Pożarna						

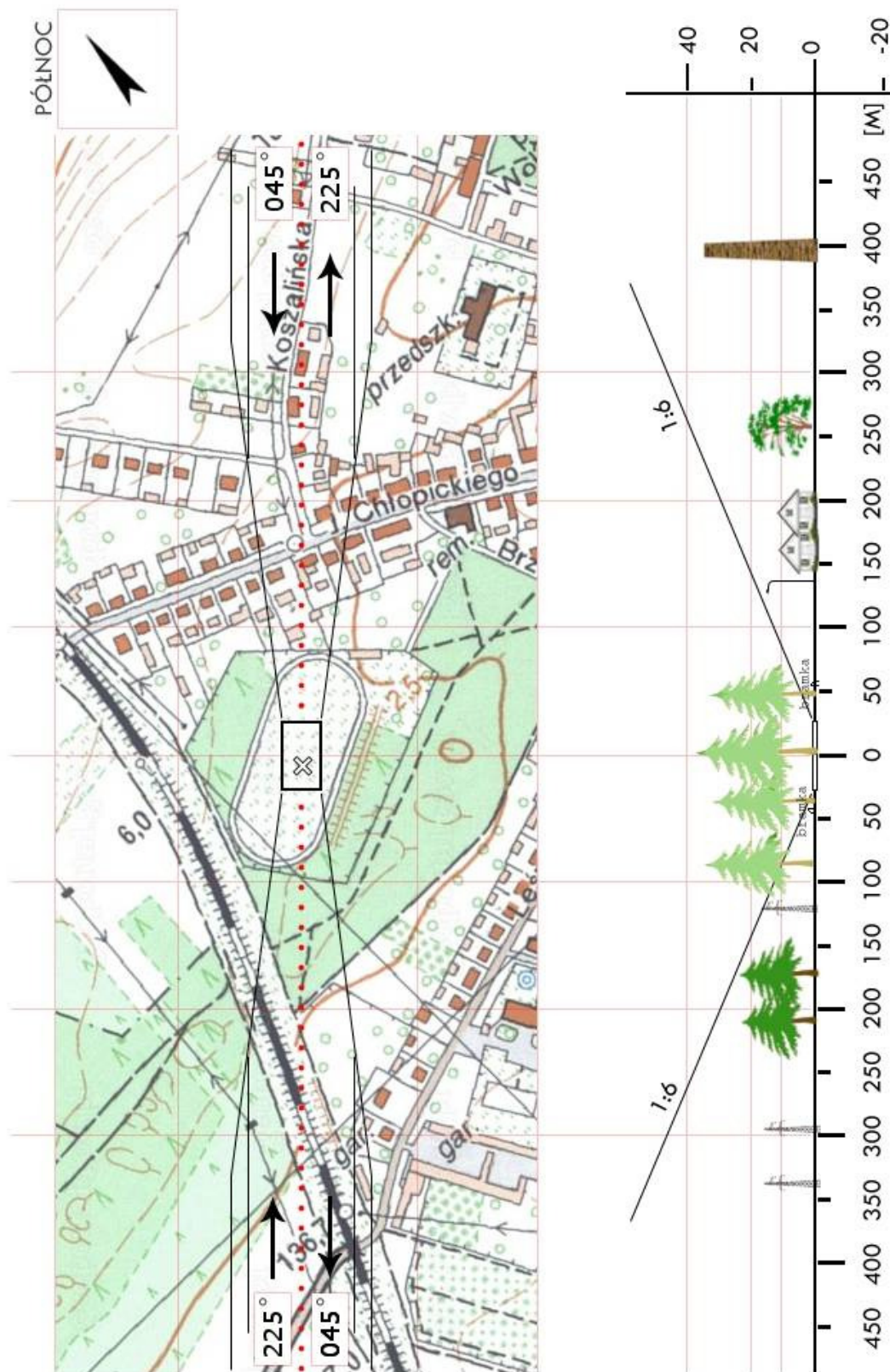
* TLOF nie jest w środku FATO, przesunięty by zachować długość min. 95m w przypadku przerwanej startu.



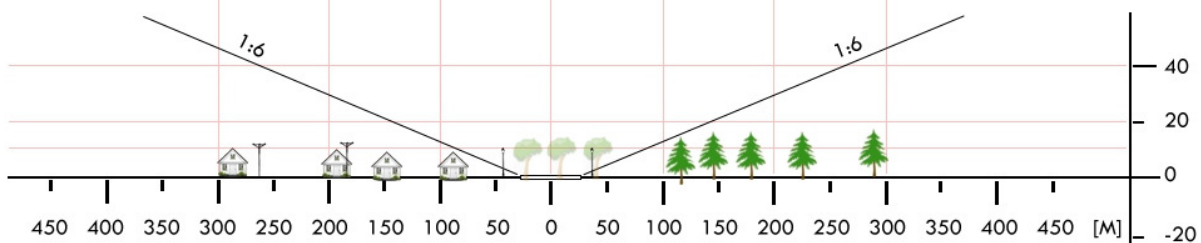
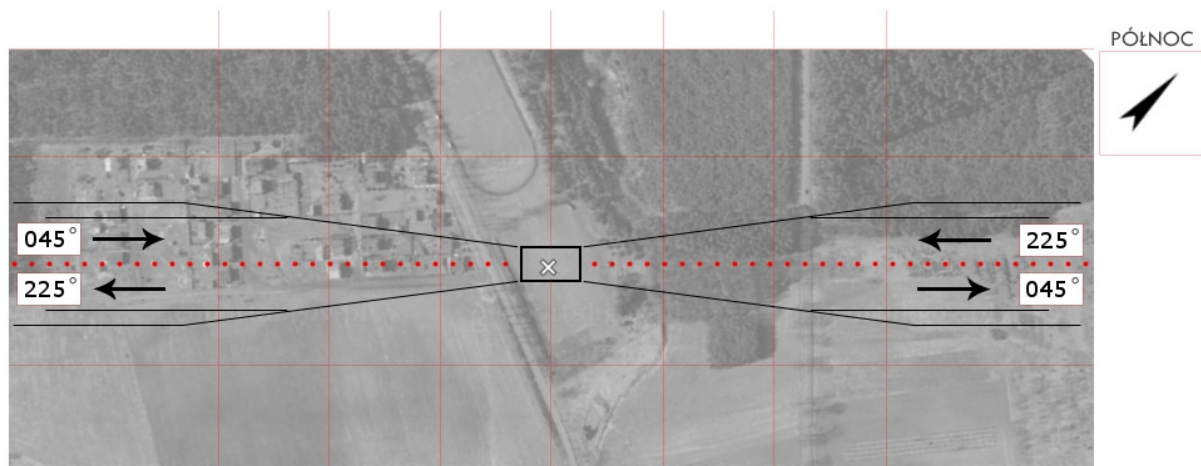
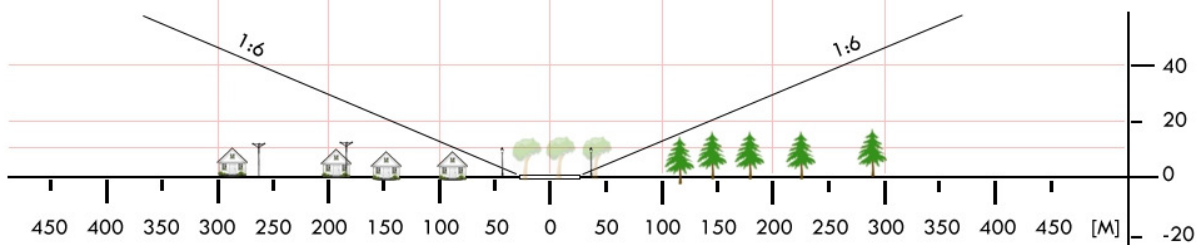
PZL 03	Krajenka / boisko		Współrzędne geograficzne	53°18,15' N 016°59,10' E	
	gm. Krajenka				
	pow. złotowski		Wzniesienie nad poziom morza	344 ft	
	woj. wielkopolskie				
Stopień trudności		I			
Główny kierunek podejścia		310° / 130°		Światła podejścia	
Główny kierunek startu		130° / 310°		brak	
		FATO		TLOF	
Wymiary		30 x 50 m		15 x 15 m	
Rodzaj nawierzchni		trawa		trawa	
Oznakowanie		brak		brak	
Oświetlenie		brak		brak	
Oświetlenie przeszkód		brak			
Wskaźnik kierunku wiatru		brak			
Minimalne warunki atmosferyczne do startu i lądowania			Dzień	Noc	
		Widzialność	1500 m	Widzialność	3000 m
		Pułap chmur	500 ft	Podstawa chmur	1200 ft
Stałe przeszkody: Drzewa h=14m po prawej stronie na kier. lądowania w odległości 70m; Drzewo liściaste h=28m na kier. 325° w odległości 100m; Teren zadrzewiony po stronie NE, ogrodzony płotem h=2,5m.					
Ograniczenia lokalne: brak		Procedury specjalne: Lądowanie w nocy przy asyście straży pożarnej.			
Administrator terenu		UG Krajenka, tel. 67 2639205, 67 2638793, 784040341			
Łączność radiotelefoniczna		169,000 MHz (kanał 39); 149,900 (kanał U02)			
Pomoc medyczna, nr tel.		tel. 67 2632441			
Straż Pożarna, nr tel.		tel. 67 2638188			
Policja, nr tel.		tel. 67 2638577			
Służba ruchu lotniczego		Poznań INFO 126,300MHz			
Osłona meteorologiczna		IMGW Wrocław, tel. 71 3200150			
Zabezpieczenie terenu: Straż Pożarna					



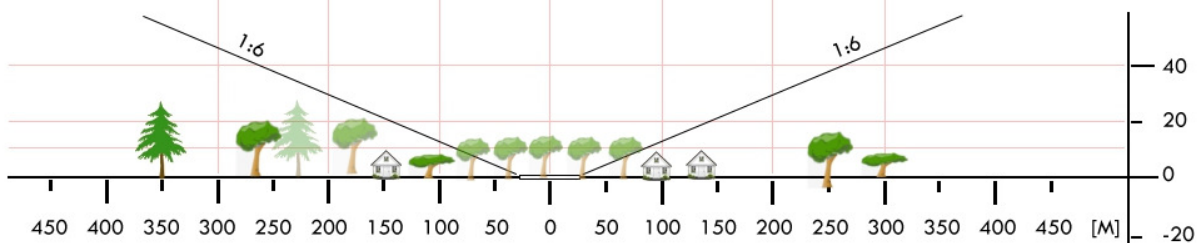
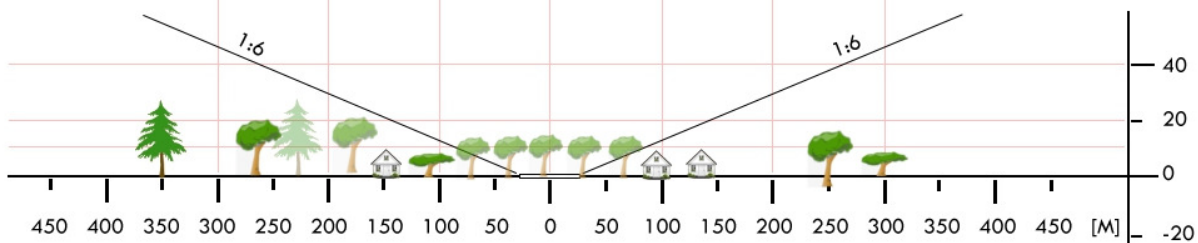
PZL 05	Okonek / boisko		Współrzędne geograficzne	53°32,13' N 016°50,55' E	
	gm. Okonek				
	pow. złotowski		Wzniesienie nad poziom morza	427 ft	
	woj. wielkopolskie				
Stopień trudności		I			
Główny kierunek podejścia		045° / 225°		Światła podejścia	
Główny kierunek startu		225° / 045°		brak	
		FATO		TLOF	
Wymiary		30 x 50 m		15 x 15 m	
Rodzaj nawierzchni		trawa		trawa	
Oznakowanie		brak		brak	
Oświetlenie		brak		brak	
Oświetlenie przeszkód		brak			
Wskaźnik kierunku wiatru		brak			
Minimalne warunki atmosferyczne do startu i lądowania			Dzień	Noc	
		Widzialność	1500 m	Widzialność	3000 m
		Pułap chmur	500 ft	Podstawa chmur	1200 ft
Stałe przeszkody: Las iglasty h=19m na kier. 225° w odległości 130m od FATO; Teren zalesiony z trzech stron, tory kolejowe z linią trakcyjną od strony W.					
Ograniczenia lokalne: brak		Procedury specjalne: Lądowanie w nocy przy asyście straży pożarnej			
Administrator terenu		UG Okonek, tel. 67 2669003			
Łączność radiotelefoniczna		169,000 MHz (kanał 39); 149,900 (kanał U02)			
Pomoc medyczna, nr tel.		tel. 67 2122925			
Straż Pożarna, nr tel.		tel. 67 2669008, OSP tel. 512103258			
Policja, nr tel.		tel. 67 2669007			
Służba ruchu lotniczego		Poznań INFO 126,300MHz			
Osłona meteorologiczna		IMGW Wrocław, tel. 71 3200150			
Zabezpieczenie terenu: Załoga HEMS, Straż Pożarna					



PZL 06	Tarnówka / boisko		Współrzędne geograficzne	53°20,73' N 016°49,83' E	
	gm. Tarnówka				
	pow. złotowski		Wzniesienie nad poziom morza	325 ft	
	woj. wielkopolskie				
Stopień trudności		I			
Główny kierunek podejścia		045° / 225°		Światła podejścia	
Główny kierunek startu		225° / 045°		brak	
		FATO		TLOF	
Wymiary		30 x 50 m		15 x 15 m	
Rodzaj nawierzchni		trawa		trawa	
Oznakowanie		brak		brak	
Oświetlenie		brak		brak	
Oświetlenie przeszkód		brak			
Wskaźnik kierunku wiatru		brak			
Minimalne warunki atmosferyczne do startu i lądowania			Dzień	Noc	
		Widzialność	1500 m	Widzialność	3000 m
		Pułap chmur	500 ft	Podstawa chmur	1200 ft
Stałe przeszkody: Las=8m na kier. 360° w odległości 58m (poza ścieżką podejścia); Kępa drzew h=17m na kier. 270° w odległości 67m (poza ścieżką podejścia); Linia drzew h=12m na kier. 090° w odległości 78m (poza ścieżką podejścia).					
Ograniczenia lokalne: brak		Procedury specjalne: Lądowanie w nocy przy asyście straży pożarnej			
Administrator terenu		UG Tarnówka, tel. 606 756985			
Łączność radiotelefoniczna		169,000 MHz (kanał 39); 149,900 (kanał U02)			
Pomoc medyczna, nr tel.		tel. 67 2632441			
Straż Pożarna, nr tel.		tel. 67 2664188			
Policja, nr tel.		tel. 67 2650297			
Służba ruchu lotniczego		Poznań INFO 126,300MHz			
Osłona meteorologiczna		IMGW Wrocław, tel. 71 3200150			
Zabezpieczenie terenu: Załoga HEMS, Straż Pożarna					



PZL 07	Zakrzewo / boisko		Współrzędne geograficzne	53°24,62' N 017°08,97' E	
	gm. Zakrzewo				
	pow. złotowski		Wzniesienie nad poziom morza	430 ft	
	woj. wielkopolski				
Stopień trudności		I			
Główny kierunek podejścia		315° / 135°		Światła podejścia	
Główny kierunek startu		135° / 315°		brak	
		FATO		TLOF	
Wymiary		30 x 50 m		15 x 15 m	
Rodzaj nawierzchni		trawa		trawa	
Oznakowanie		brak		brak	
Oświetlenie		brak		brak	
Oświetlenie przeszkód		brak			
Wskaźnik kierunku wiatru		brak			
Minimalne warunki atmosferyczne do startu i lądowania			Dzień	Noc	
		Widzialność	1500 m	Widzialność	3000 m
		Pułap chmur	500 ft	Podstawa chmur	1200 ft
Stałe przeszkody: Zabudowania h=5m na kier. 315° w odległości 80m; Zabudowania h=7m odległości 118m; Drzewa h=15m po stronie W lądowiska w odległości 40m.					
Ograniczenia lokalne: brak		Procedury specjalne: Lądowanie w nocy przy asyście straży pożarnej			
Administrator terenu		UG Zakrzewo, tel. 67 2667075			
Łączność radiotelefoniczna		169,000 MHz (kanał 39); 149,900 (kanał U02)			
Pomoc medyczna, nr tel.		tel. 67 2632441			
Straż Pożarna, nr tel.		tel. 67 2667011			
Policja, nr tel.		tel. 67 2650297			
Służba ruchu lotniczego		Poznań INFO 126,300MHz			
Osłona meteorologiczna		IMGW Wrocław, tel. 71 3200150			
Zabezpieczenie terenu: Załoga HEMS, Straż Pożarna					



PZL 08	Święta / boisko		Współrzędne geograficzne	53°19,91' N 017°05,33' E	
	gm. Złotów				
	pow. złotowski		Wzniesienie nad poziom morza	387 ft	
	woj. wielkopolskie				
Stopień trudności		I			
Główny kierunek podejścia		090° / 270°		Światła podejścia	
Główny kierunek startu		270° / 090°		brak	
		FATO		TLOF	
Wymiary		30 x 50 m		15x 15 m	
Rodzaj nawierzchni		trawa		trawa	
Oznakowanie		brak		brak	
Oświetlenie		brak		brak	
Oświetlenie przeszkód		brak			
Wskaźnik kierunku wiatru		brak			
Minimalne warunki atmosferyczne do startu i lądowania			Dzień	Noc	
		Widzialność	1500 m	Widzialność	3000 m
		Pułap chmur	500 ft	Podstawa chmur	1200 ft
Stałe przeszkody: Las h=26m na kier. 360° w odległości 81m (poza ścieżką podejścia); Budynki h=8m na kier. 320° w odległości 130m (poza ścieżką podejścia)					
Ograniczenia lokalne: brak		Procedury specjalne: Lądowanie w nocy przy asyście straży pożarnej			
Administrator terenu		UG Złotów, tel. 67 2631678			
Łączność radiotelefoniczna		169,000 MHz (kanał 39); 149,900 (kanał U02)			
Pomoc medyczna, nr tel.		tel. 67 263 24 41			
Straż Pożarna, nr tel.		tel. 67 263 30 67			
Policja, nr tel.		tel. 67 265 02 97			
Służba ruchu lotniczego		Poznań INFO 126,300MHz			
Osłona meteorologiczna		IMGW Wrocław, tel. 71 3200150			
Zabezpieczenie terenu: Załoga HEMS, Straż Pożarna					

